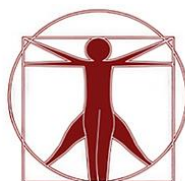


CATÁLOGO DE PROTECCIÓN DE BIENES DEL INVENTARIO DEL PATRIMONIO ETNOGRÁFICO DE BETANCURIA



Ayuntamiento de
Betancuria



José Luis **Gutiérrez Padrón** & Asociados
— ARQUITECTOS —

FECHA: OCTUBRE DE 2023

VERSIÓN DEFINITIVA

Nº Ficha	Localidad	Emplazamiento	Página
ET001	Aguas verdes	En la ladera norte del Bco. de Los Mozos.	1
ET002	Valle de Santa Inés	Cerca del Bco. de Sancha, al Este de la Montaña del Barranco.	4
ET003	Valle de Santa Inés	En el cauce principal del Bco. del Valle en la bifurcación con el Bco. de Campo viejo.	6
ET004	Valle de Santa Inés	En un lomo al pie del Morro de las Tabaibas.	9
ET005	Valle de Santa Inés	Al pie de la montaña de Tirafe, en su extremo Suroeste, junto a una pista de tierra.	11
ET006	Valle de Santa Inés	En la zona de Virama, muy próximo a la piesta de tierra	14
ET007	Valle de Santa Inés	En el margen izquierdo del Bco. de Las Casas de La Montaña.	17
ET008	Valle de Santa Inés	Junto al Bco. de Las Casas de La Montaña	20
ET009	Valle de Santa Inés	Cerca de la Ermita de Santa Inés.	23
ET010	Valle de Santa Inés	Al pie de Torrecilla Chica, en su cara Norte, donde arranca el lomo que muere en Campo Viejo.	26
ET011	Valle de Santa Inés	En el Lomo del Guirre.	28
ET012	Aguas verdes	En lo alto del Mojón de Sancho, junto a la valla de costa que recorre la cresta del morro.	30
ET013	Aguas verdes	En la Majada de la Rusia, en el lomo que se sitúa inmediatamente al Noroeste de las cotas más altas.	32
ET014	Macizo del Aceituno	En el Lomo de Las Montañetas.	34
ET015	Macizo de Janey	En el Lomo de Las Casas.	36
ET016	Gran Barranco	En el margen derecho del Barranco de La Peña.	38
ET017	Gran Barranco	En el margen derecho del Barranco de La Peña.	40
ET018	Gran Barranco	En un pequeño lomo situado al Este del Morro de La Fuente Vieja.	43
ET019	Gran Barranco	En la cara Suroeste del Morro de La Cruz.	45
ET020	Betancuria	En lo alto del Morro de la Cruz, muy cerca del lugar donde se ubica la cruz.	48
ET021	Valle de Santa Inés	En el lomo que se ubica inmediatamente al Noroeste del Morro de la Cruz.	51
ET022	Valle de Santa Inés	Al Este del Morrito del Rincón, unos metros por debajo de la carretera FV-30 y muy cerca de una pista de tierra que desde ésta conduce hasta el Valle de Santa Inés.	54
ET023	Gran Barranco	Ladera Noroeste de Morro Veloso.	57
ET024	Betancuria	En la cresta de los Morros Janichón y Janana, que en este tramo sirve como límite municipal.	60
ET025	Betancuria	En la loma de los Charcos.	63
ET026	Betancuria	En lo alto de El Peñón en su cara Este.	66



Nº Ficha	Localidad	Emplazamiento	Página
ET027	Gran Barranco	En la Atalaya de Betancuria en su vertiente Noroeste.	68
ET028	Gran Barranco	En la cara Suroeste de La Atalaya de Betancuria, mirando hacia el Bco. de Amachasen.	70
ET029	Gran Barranco	En la ladera Noroeste de La Atalaya.	72
ET030	Gran Barranco	En la margen derecha del Bco. de Amachasen sobre un lomo.	75
ET031	Vega de Río Palmas	Al Oeste del Valle del Palmito, en una pequeña lomita que mira hacia Vega del Río Palmas.	78
ET032	Macizo del Aceituno	En la confluencia del Bco. de La Peña con el Bco. de Lomo Cumplido.	80
ET033	Ajuy	En el Tablero de La Gambuesa.	82
ET034	Ajuy	En el Tablero del Jurado, muy cerca de un pequeño cauce.	85
ET035	Mezque	En lo alto de una pequeña lomita localizada al Sur del Bco. de La Potranca.	88
ET036	Mezque	En el Morro de La Potranca.	90
ET037	Mezque	En el margen izquierda del Bco. de La Palma.	93
ET038	Malpaso	En la cara Oeste de Las Peñas del Alcalde.	96
ET039	Malpaso	En la crestería rocosa del Pico de la Aguillilla.	98
ET040	Vega de Río Palmas	En una degollada al Norte del Pico de La Aguillilla, en sus primeras estribaciones.	100
ET041	Malpaso	En la parte izquierda de la Presa de Las Peñitas.	102
ET042	Vega de Río Palmas	En el entorno de las últimas casas de La Vega de Río Palmas, antes de iniciar el descenso por el cauce hacia la presa.	104
ET043	Vega de Río Palmas	Cerca de la cabecera del Valle de los Granadillos.	107
ET044	Vega de Río Palmas	En la Degollada de Los Granadillos, al pie de la vertiente Sur del Risco Blanco.	110
ET045	Vega de Río Palmas	En lo alto del lomo situado entre la Majada de Tenemuyaca y la Majada del Sol.	112
ET046	Vega de Río Palmas	En el Valle del Corral, al Suroeste de Lomo Gordo.	115
ET047	Vega de Río Palmas	En la cara Sur de la Suerte del Riego, muy cerca de la cota más alta.	118
ET048	Vega de Río Palmas	En el Mojino, en la margen izquierda del Bco. de Lomo Viejo.	120
ET049	Vega de Río Palmas	En lo alto del Morro Malvasio.	123
ET050	Betancuria	Ubicado en el Casco Histórico de la Villa de Betancuria	125
ET051	Betancuria	Al noreste del Morro Agua Salada	128
ET052	Betancuria	Al este del Morro Gran Barranco	131
ET053	Betancuria	Cruz de la Vieja	134
ET054	Valle de Santa Inés	La Joya	137



Nº Ficha	Localidad	Emplazamiento	Página
ET055	Valle de Santa Inés	Barranco Campo Viejo	140
ET056	Valle de Santa Inés	Valle de Santa Inés	143
ET057	Valle de Santa Inés	Valle de Santa Inés	146
ET058	Valle de Santa Inés	Valle de La Cueva	149
ET059	Vega de Río Palmas	Valle de Los Granadillos	152
ET060	Vega de Río Palmas	Huerto de Los Granadillos	155
ET061	Vega de Río Palmas	Suerte del Riego	158
ET062	Vega de Río Palmas	Valle de Los Granadillos	161
ET063	Vega de Río Palmas	Valle del Corral	164
ET064	Vega de Río Palmas	La Banda	167
ET065	Vega de Río Palmas	Suerte del Riego	169
ET066	Betancuria	Ubicado en el Casco Histórico de la Villa de	172
ET067	Valle de Santa Inés	Valle de Santa Inés	175
ET068	Valle de Santa Inés	Barranco del Valle	178
ET069	Valle de Santa Inés	En la parte norte del Lugar El Cigarrón	181
ET070	Valle de Santa Inés	Al pie de la Majada Agua Salada en la zona	184
ET071	Valle de Santa Inés	Cuesta del Valle	187
ET072	Vega de Río Palmas	Barranco de la Peñitas	192
ET073	Vega de Río Palmas	Al pie de la montaña Cuchillo del Ezqén en al	193
ET074	Vega de Río Palmas	Valle de Los Granadillos	196
ET075	Vega de Río Palmas	Huerto de Los Granadillos	199
ET076	Vega de Río Palmas	En la zona norte del Pico de la Muda	202
ET077	Betancuria	Lugar Llano de Santa Catalina	205
ET078	Valle de Santa Inés	Los Riones	208
ET079	Betancuria	Barranco del Convento	211
ET080	Betancuria	En la afueras del Casco Histórico de la Villa	214
ET081	Vega de Río Palmas	A los pies del Lomo Gordo en la zona norte de la montaña.	217
ET082	Vega de Río Palmas	Al pie de la montaña Cuchillo del Ezqén en al zona norte.	220
ET083	Vega de Río Palmas	Huerto de Los Granadillos	223
ET084	Vega de Río Palmas	Vega de Río Palmas	226
ET085	Valle de Santa Inés	La Joya	229
ET086	Valle de Santa Inés	Valle de las Cuevas	232
ET087	Valle de Santa Inés	Barranco Campo Viejo	235
ET088	Valle de Santa Inés	Valle de Santa Inés	238
ET089	Valle de Santa Inés	Valle de Santa Inés	241
ET090	Valle de Santa Inés	Los Riones	244
ET091	Valle de Santa Inés	Al pie de la Majada Agua Salada en la zona	247
ET092	Valle de Santa Inés	Barranco del Valle	250
ET093	Valle de Santa Inés	Barranco del Valle	253
ET094	Valle de Santa Inés	En la parte norte del Lugar El Cigarrón	256
ET095	Valle de Santa Inés	Barranco del Valle	259
ET096	Valle de Santa Inés	Valle de las Cuevas	262
ET097	Valle de Santa Inés	Valle de Santa Inés	264
ET098	Valle de Santa Inés	La Joya	267
ET099	Betancuria	Ubicado en el Casco Histórico de la Villa de	270



Nº Ficha	Localidad	Emplazamiento	Página
ET100	Vega de Río Palmas	El Membrillo	273
ET101	Betancuria	En la afueras del Casco Histórico de la Villa	276
ET102	Betancuria	En la afueras del Casco Histórico de la Villa de Betancuria en dirección hacia Vega de Río Palmas	279
ET103	Vega de Río Palmas	Barranco de la Peñitas	282
ET104	Vega de Río Palmas	Barranco de la Peñitas	285
ET105	Vega de Río Palmas	Barranco de la Peñitas	288
ET106	Vega de Río Palmas	La Banda	291
ET107	Vega de Río Palmas	La Almijay	294
ET108	Vega de Río Palmas	El Pinar	297
ET109	Vega de Río Palmas	Barranco de la Peñitas	299
ET110	Vega de Río Palmas	Barranco de la Peñitas	302
ET111	Valle de Santa Inés	Valle de La Cueva	305
ET112	Vega de Río Palmas	Barranco de la Peñitas	308
ET113	Betancuria	En la afueras del Casco Histórico de la Villa	311
ET114	Betancuria	Lugar El Peñón	314
ET115	Betancuria	Ubicado en el Casco Histórico de la Villa de	316
ET116	Betancuria	Ubicado en el Casco Histórico de la Villa de Betancuria	319
ET117	Betancuria	Barranco de Vigocho	322
ET118	Valle de Santa Inés	Barranco de la Casa	325
ET119	Valle de Santa Inés	Al norte del Tablero de la Galera	328
ET120	Valle de Santa Inés	Barranco de Campo Viejo	331
ET121	Valle de Santa Inés	Al norte del Tablero de la Galera	333
ET122	Valle de Santa Inés	Barranco de Campo Viejo	336
ET123	Valle de Santa Inés	En la parte norte del Lugar El Cigarrón	339
ET124	Valle de Santa Inés	Barranco Campo Viejo	342
ET125	Valle de Santa Inés	Barranco Campo Viejo	345
ET126	Valle de Santa Inés	Barranco Veloso	348
ET127	Valle de Santa Inés	Barranco del Valle	351
ET128	Vega de Río Palmas	Barranco de la Peñitas	354
ET129	Vega de Río Palmas	Huerto de Los Granadillos	357
ET130	Vega de Río Palmas	Barranco de Malvacio	360
ET131	Vega de Río Palmas	Valle de Los Granadillos	363
ET132	Vega de Río Palmas	La Peña	366
ET133	Valle de Santa Inés	Valle de Santa Inés	369
ET134	Valle de Santa Inés	Valle de las Cuevas	372
ET135	Valle de Santa Inés	Barranco Campo Viejo	375
ET136	Valle de Santa Inés	Barranco Campo Viejo	378
ET137	Valle de Santa Inés	Valle de Santa Inés	381
ET138	Valle de Santa Inés	La Joya	384
ET139	Valle de Santa Inés	Los Riones	387



Nº Ficha	Localidad	Emplazamiento	Página
ET140	Valle de Santa Inés	Valle de Santa Inés	390
ET141	Vega de Río Palmas	La Banda	393
ET142	Betancuria	Majada de la Vieja	396
ET143	Valle de Santa Inés	Valle de Santa Inés	399
ET144	Betancuria	El Pinar	402
ET145	Valle de Santa Inés	Valle de Santa Inés	405
ET146	Valle de Santa Inés	Barranco Campo Viejo	408
ET147	Valle de Santa Inés	Valle de Santa Inés	411
ET148	Valle de Santa Inés	Valle de Santa Inés	414
ET149	Vega de Río Palmas	Huerto de Los Granadillos	417
ET150	Vega de Río Palmas	Valle de Los Granadillos	420
ET151	Valle de Santa Inés	Valle Machala	423
ET152	Valle de Santa Inés	Majada del Gamonal	426
ET153	Valle de Santa Inés	Valle de Santa Inés	429
ET154	Valle de Santa Inés	Barranco Campo Viejo	432
ET155	Valle de Santa Inés	Lomo de Tetir	435
ET156	Valle de Santa Inés	Valle de las Cuevas	438
ET157	Valle de Santa Inés	Lugar la Vega Vieja	441
ET158	Valle de Santa Inés	Valle de Santa Inés	444
ET159	Valle de Santa Inés	Valle de Santa Inés	447
ET160	Valle de Santa Inés	Tordecilla Chica	450
ET161	Vega de Río Palmas	Los Morretes	453
ET162	Betancuria	Valle del Cementerio	456
ET163	Vega de Río Palmas	Barranco del Mal Vacio	459
ET164	Betancuria	Betancuria	462
ET165	Betancuria	Valle de Santa Inés	465
ET166	Betancuria	Ubicado en el Casco Histórico de la Villa de	468
ET167	Betancuria	Barranco del Mal Vacio	471
ET168	Betancuria	Valle de las Cuevas	474
ET169	Betancuria	Valle de las Cuevas	477
ET170	Vega de Río Palmas	Barranco de Mal Vacio	480
ET171	Betancuria	En la ladera Sur de la montaña El Peñón	483
ET172	Betancuria	Ubicado en el Casco Histórico de la Villa de	486
ET173	Betancuria	Ubicado en el Casco Histórico de la Villa de Betancuria	489
ET174	Betancuria	Ubicado en el Casco Histórico de la Villa de Betancuria	492
ET175	Betancuria	Ubicado en el Casco Histórico de la Villa de Betancuria	495
ET176	Vega de Río Palmas	Barranco de Mal Vacio	498
ET177	Vega de Río Palmas	Barranco de Mal Vacio	501
ET178	Vega de Río Palmas	Barranco de las Peñitas	504
ET179	Vega de Río Palmas	Barranco de las Peñitas	507
ET180	Valle de Santa Inés	Barranco de las Casas	510
ET181	Valle de Santa Inés	Lugar Valle de las Cuevas	513
ET182	Valle de Santa Inés	Barranco del Valle	516
ET183	Valle de Santa Inés	Barranco del Valle	518



Nº Ficha	Localidad	Emplazamiento	Página
ET184	Valle de Santa Inés	Barranco del Valle	521
ET185	Valle de Santa Inés	Valle de Santa Inés	524
ET186	Valle de Santa Inés	Valle de Santa Inés	527
ET187	Valle de Santa Inés	Valle de Santa Inés	530
ET188	Valle de Santa Inés	Barranco del Valle	533
ET189	Valle de Santa Inés	Barranco del Valle	536
ET190	Valle de Santa Inés	Virama	539
ET191	Vega de Río Palmas	Barranco de la Peñitas	542
ET192	Vega de Río Palmas	Barranco de la Peñitas	545
ET193	Vega de Río Palmas	Barranco de la Peñitas	548
ET194	Valle de Santa Inés	Barranco del Valle	551
ET195	Valle de Santa Inés	Casas Blancas	554
ET196	Vega de Río Palmas	Barranco de la Peñitas	557
ET197	Vega de Río Palmas	Llano de San Sebastián	560
ET198	Vega de Río Palmas	Las Peñitas	563
ET199	Betancuria	Valle de Las Fuentes	566
ET200	Betancuria	En la ladera oeste del Morrete Colorado	569
ET201	Valle de Santa Inés	Tablero de la Galera	572
ET202	Valle de Santa Inés	Tablero de la Galera	575
ET203	Tablero de la Galera	Tablero de la Galera	578

PLANO DE SITUACIÓN



DATOS IDENTIFICATIVOS

NCR94	C
Nombre	Barranco de los Mozos
Municipio	Betancuria
Localidad	Aguas verdes
Emplazamiento	En la ladera norte del Bco. de Los Mozos
Hoja Mapa	FV-18C
Coordenadas geográficas UTM X	590602
Coordenadas geográficas UTM Y	3152008
Coordenadas geográficas UTM Z (ALTITUD)	85

DATOS DESCRIPTIVOS

Descripción	Restos de tres corrales situados entre dos pequeños barranquillos que vierten sus aguas en dicho Bco. El corral de mayores dimensiones posee tendencia circular, está dispuesto siguiendo la pendiente de la ladera y atravesando en su mitad por un cauce.
Tipología	Económico
Actividad relacionada	Ganadería
Bienes relacionados	Tablero del Golfete, Tablero del Golfete II y Bco. de Chupadero Grande.
Contexto material	Sin elementos destacables a considerar
Uso actual	En desuso
Estado de conservación	Malo
Espacio natural protegido	Esta dentro del espacio natural protegido del parque rural de Betancuria (F-04)
Clase y categoría del suelo	R.P.P. - Rústico de Protección Paisajística en Zona de Uso Tradicional

CATALOGACIÓN, VALORACIÓN Y ACTUACIÓN

Criterio de catalogación	Actividad ganadera tradicional de interés
Grado de protección	Ambiental
Valor Etnográfico	Medio
Propuestas de actuación 1	Preventivas
Propuestas de actuación 2	
Propuestas de actuación 3	

INTERVENCIÓN Y USOS COMPATIBLES

Tipos de intervención	Investigación - Valorización - Mantenimiento - Conservación - Consolidación - Restauración
Usos compatibles	Ganadero

OBSERVACIONES

Observaciones	
Motivo de exclusión de la Carta Etnográfica y Arqueológica de Fuerteventura	Excluido de la Carta Arqueológica de Fuerteventura 1994. No se localizan restos arqueológicos pertenecientes al periodo preeuropeo. No se observan elementos constructivos atribuibles al mismo periodo cronológico.

BIBLIOGRAFÍA

Bibliografía	Inventario de Bienes Etnográficos excluidos de la Carta Arqueológica de Fuerteventura de 1994, realizada por el Servicio de Patrimonio Cultural del Cabildo de Fuerteventura con número de registro BTE001
--------------	--

FOTOGRAFÍA



FOTOGRAFÍA



FOTOGRAFÍA



PLANO DE SITUACIÓN



DATOS IDENTIFICATIVOS

NCR94	265
Nombre	Corral Casa Quemada
Municipio	Betancuria
Localidad	Valle de Santa Inés
Emplazamiento	Cerca del Bco. de Sancha, al Este de la Montaña del Barranco.
Hoja Mapa	FV-18C
Coordenadas geográficas UTM X	591682
Coordenadas geográficas UTM Y	3150373
Coordenadas geográficas UTM Z (ALTITUD)	215

DATOS DESCRIPTIVOS

Descripción	Corral de planta circular de 10m de diámetro y 1,5m de altura. Presenta una pequeña puerta adintelada de 80 cm de altura x 50 cm de ancho. En el entorno se localizó la presencia de cerámica popular.
Tipología	Económico
Actividad relacionada	Ganadería
Bienes relacionados	Ninguno
Contexto material	Cerámica popular
Uso actual	En desuso
Estado de conservación	Regular
Espacio natural protegido	Esta dentro del espacio natural protegido del parque rural de Betancuria (F-04)
Clase y categoría del suelo	R.P.P. - Rústico de Protección Paisajística en Zona de Uso Tradicional

CATALOGACIÓN, VALORACIÓN Y ACTUACIÓN

Criterio de catalogación	Actividad ganadera tradicional de interés
Grado de protección	Ambiental
Valor Etnográfico	Medio
Propuestas de actuación 1	Preventivas
Propuestas de actuación 2	
Propuestas de actuación 3	

INTERVENCIÓN Y USOS COMPATIBLES

Tipos de intervención	Investigación - Valorización - Mantenimiento - Conservación - Consolidación - Restauración
Usos compatibles	Ganadero

OBSERVACIONES

Observaciones	
Motivo de exclusión de la Carta Etnográfica y Arqueológica de Fuerteventura	Excluido de la Carta Arqueológica de Fuerteventura 1994. No se localizan restos arqueológicos pertenecientes al periodo preeuropeo. No se observan elementos constructivos atribuibles al mismo periodo cronológico.


BIBLIOGRAFÍA

Bibliografía	Fotografía extraída del Inventario de Bienes Etnográficos excluidos de la Carta Arqueológica de Fuerteventura de 1994, realizada por el Servicio de Patrimonio Cultural del Cabildo de Fuerteventura con número de registro BTE002
--------------	--

FOTOGRAFÍA



PLANO DE SITUACIÓN



DATOS IDENTIFICATIVOS

NCR94	266
Nombre	Tablero de La Galera
Municipio	Betancuria
Localidad	Valle de Santa Inés
Emplazamiento	En el cauce principal del Bco. del Valle en la bifurcación con el Bco. de Campo viejo.
Hoja Mapa	FV-18C
Coordenadas geográficas UTM X	591801
Coordenadas geográficas UTM Y	3150897
Coordenadas geográficas UTM Z (ALTITUD)	155

DATOS DESCRIPTIVOS

Descripción	Corral circular de piedra calcárea de tres metros de diámetro con entrada orientada hacia el oeste. Presenta también una pared calcárea adosada al mismo. Se encuentra en mal estado de conservación ya que se han vertido escombros en su interior. En el entorno se documenta la presencia de cerámica aborigen, popular y material melacológico.
Tipología	Económico
Actividad relacionada	Ganadería
Bienes relacionados	Bco. del Valle
Contexto material	Cerámica popular
Uso actual	En desuso
Estado de conservación	Malo
Espacio natural protegido	Esta dentro del espacio natural protegido del parque rural de Betancuria (F-04)
Clase y categoría del suelo	R.P.A. - Rústico de Protección Agraria en Zona de Uso Tradicional

CATALOGACIÓN, VALORACIÓN Y ACTUACIÓN

Criterio de catalogación	Actividad ganadera tradicional de interés
Grado de protección	Ambiental
Valor Etnográfico	Bajo
Propuestas de actuación 1	Preventivas
Propuestas de actuación 2	
Propuestas de actuación 3	

INTERVENCIÓN Y USOS COMPATIBLES

Tipos de intervención	Investigación - Valorización - Mantenimiento - Conservación - Consolidación - Restauración
Usos compatibles	Ganadero

OBSERVACIONES

Observaciones	
Motivo de exclusión de la Carta Etnográfica y Arqueológica de Fuerteventura	Excluido de la Carta Arqueológica de Fuerteventura 1994. No se localizan restos arqueológicos pertenecientes al periodo preeuropeo. No se observan elementos constructivos atribuibles al mismo periodo cronológico.

BIBLIOGRAFÍA

Bibliografía	Inventario de Bienes Etnográficos excluidos de la Carta Arqueológica de Fuerteventura de 1994, realizada por el Servicio de Patrimonio Cultural del Cabildo de Fuerteventura con número de registro BTE003
--------------	--

FOTOGRAFÍA



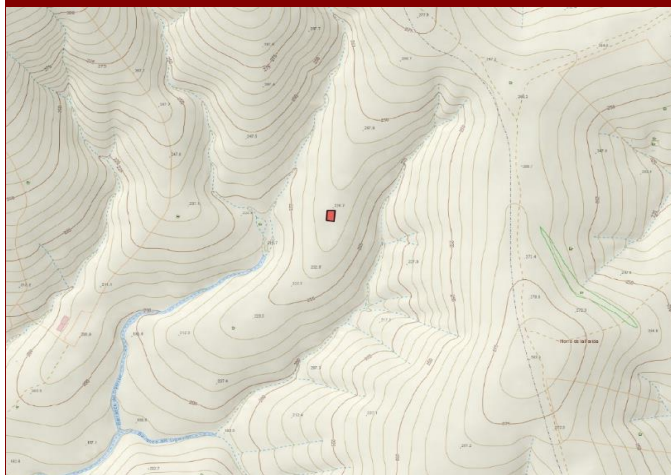
FOTOGRAFÍA



FOTOGRAFÍA



PLANO DE SITUACIÓN



DATOS IDENTIFICATIVOS

NCR94	T
Nombre	Barranco del Cigarrón
Municipio	Betancuria
Localidad	Valle de Santa Inés
Emplazamiento	En un lomo al pie del Morro de las Tabaibas
Hoja Mapa	FV-18D
Coordenadas geográficas UTM X	593557
Coordenadas geográficas UTM Y	3151184
Coordenadas geográficas UTM Z (ALTITUD)	235

DATOS DESCRIPTIVOS

Descripción	Abrigo o soco de pastores de piedra seca de morfología circular. Presenta unas dimensiones de 1,5m de diámetro y una altura de 1m. Está abierto hacia el sureste. En el entorno próximo se localizan algunos fragmentos de la cerámica popular.
Tipología	Económico
Actividad relacionada	Ganadería
Bienes relacionados	Ninguno
Contexto material	Cerámica popular
Uso actual	En desuso
Estado de conservación	Malo
Espacio natural protegido	Esta dentro del espacio natural protegido del parque rural de Betancuria (F-04)
Clase y categoría del suelo	R.P.P. - Rústico de Protección Paisajística en Zona de Uso Tradicional

CATALOGACIÓN, VALORACIÓN Y ACTUACIÓN

Criterio de catalogación	Actividad ganadera tradicional de interés
Grado de protección	Ambiental
Valor Etnográfico	Medio
Propuestas de actuación 1	Preventivas
Propuestas de actuación 2	
Propuestas de actuación 3	

INTERVENCIÓN Y USOS COMPATIBLES

Tipos de intervención	Investigación - Valorización - Mantenimiento - Conservación - Consolidación - Restauración
Usos compatibles	Ganadero

OBSERVACIONES

Observaciones	
Motivo de exclusión de la Carta Etnográfica y Arqueológica de Fuerteventura	Excluido de la Carta Arqueológica de Fuerteventura 1994. No se localizan restos arqueológicos pertenecientes al periodo preeuropeo. No se observan elementos constructivos atribuibles al mismo periodo cronológico.

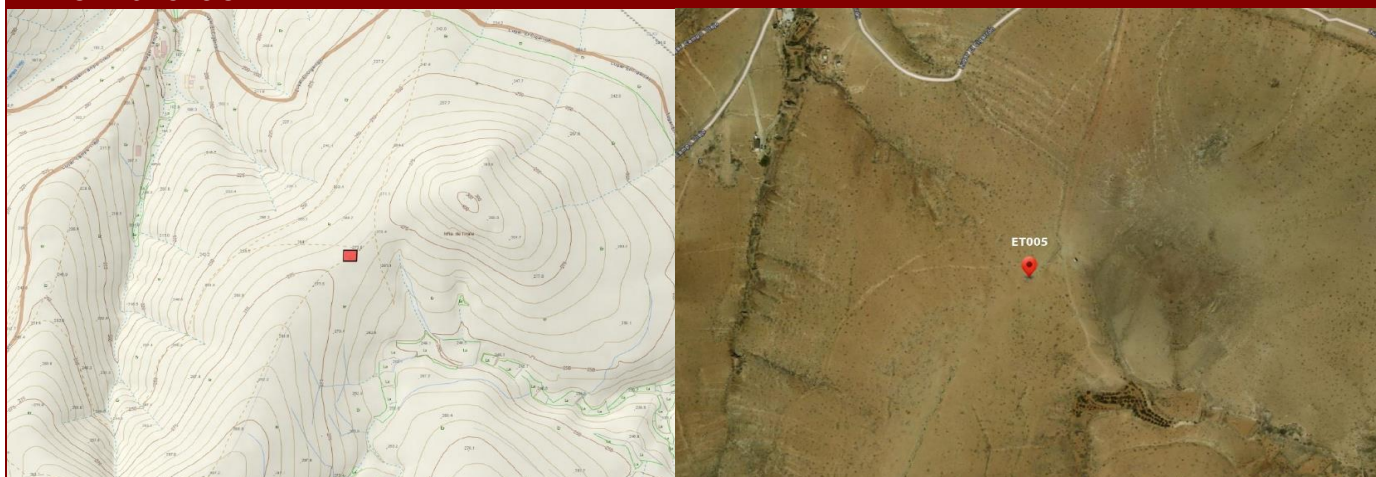
BIBLIOGRAFÍA

Bibliografía	Fotografía extraída del Inventario de Bienes Etnográficos excluidos de la Carta Arqueológica de Fuerteventura de 1994, realizada por el Servicio de Patrimonio Cultural del Cabildo de Fuerteventura con número de registro BTE004
--------------	--

FOTOGRAFÍA



PLANO DE SITUACIÓN



DATOS IDENTIFICATIVOS

NCR94	LK
Nombre	Montaña de Tirafe
Municipio	Betancuria
Localidad	Valle de Santa Inés
Emplazamiento	Al pie de la montaña de Tirafe, en su extremo Suroeste, junto a una pista de tierra
Hoja Mapa	FV-22B
Coordenadas geográficas UTM X	592469
Coordenadas geográficas UTM Y	3149723
Coordenadas geográficas UTM Z (ALTITUD)	277

DATOS DESCRIPTIVOS

Descripción	Corral ovalado de unas dimensiones aproximadas de 6m en su eje mayor y 3,5m en su eje menor, posee un acceso abierto hacia el sur. Los muros de construcción, realizados en su mayoría con piedra calcárea de pequeño y mediano tamaño.
Tipología	Económico
Actividad relacionada	Ganadería
Bienes relacionados	Montaña de Tirafe
Contexto material	Sin elementos destacables a considerar
Uso actual	En desuso
Estado de conservación	Regular
Espacio natural protegido	Esta dentro del espacio natural protegido del parque rural de Betancuria (F-04)
Clase y categoría del suelo	R.P.A. - Rústico de Protección Agraria en Zona de Uso Tradicional

CATALOGACIÓN, VALORACIÓN Y ACTUACIÓN

Criterio de catalogación	Actividad ganadera tradicional de interés
Grado de protección	Ambiental
Valor Etnográfico	Medio
Propuestas de actuación 1	Preventivas
Propuestas de actuación 2	
Propuestas de actuación 3	

INTERVENCIÓN Y USOS COMPATIBLES

Tipos de intervención	Investigación - Valorización - Mantenimiento - Conservación - Consolidación - Restauración
Usos compatibles	Ganadero

OBSERVACIONES

Observaciones	
Motivo de exclusión de la Carta Etnográfica y Arqueológica de Fuerteventura	Excluido de la Carta Arqueológica de Fuerteventura 1994. No se localizan restos arqueológicos pertenecientes al periodo preeuropeo. No se observan elementos constructivos atribuibles al mismo periodo cronológico.

BIBLIOGRAFÍA

Bibliografía	Inventario de Bienes Etnográficos excluidos de la Carta Arqueológica de Fuerteventura de 1994, realizada por el Servicio de Patrimonio Cultural del Cabildo de Fuerteventura con número de registro BTE005
--------------	--

FOTOGRAFÍA



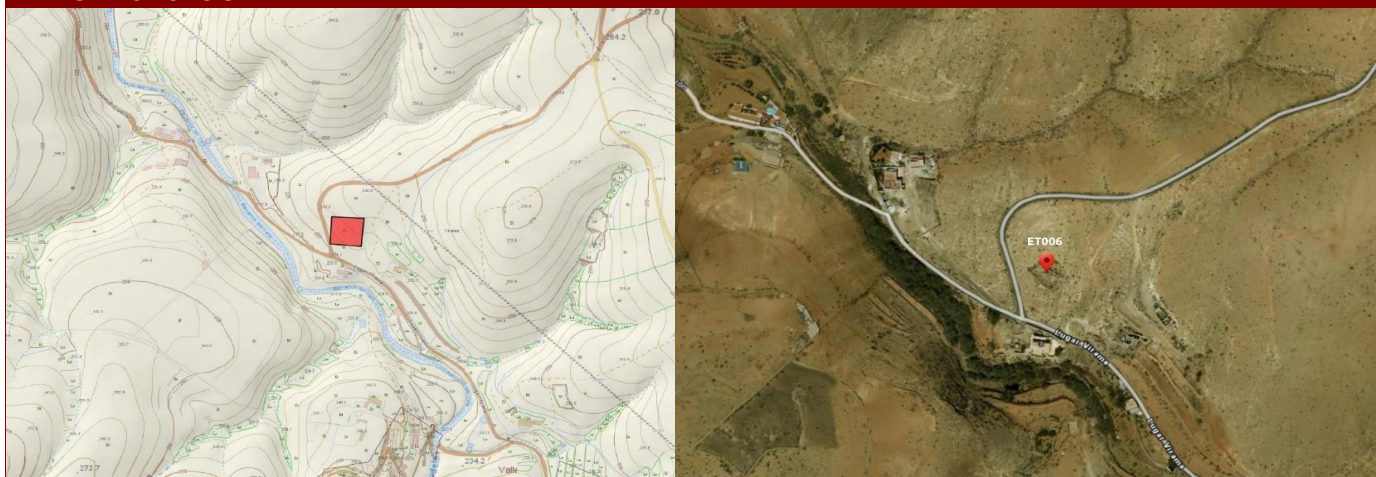
FOTOGRAFÍA



FOTOGRAFÍA



PLANO DE SITUACIÓN



DATOS IDENTIFICATIVOS

NCR94	LJ
Nombre	Virama
Municipio	Betancuria
Localidad	Valle de Santa Inés
Emplazamiento	En la zona de Virama, muy próximo a la piesta de tierra
Hoja Mapa	FV-22B
Coordenadas geográficas UTM X	593326
Coordenadas geográficas UTM Y	3149533
Coordenadas geográficas UTM Z (ALTITUD)	234

DATOS DESCRIPTIVOS

Descripción	Conjunto etnográfico de carácter ganadero, formado por dos estructuras adosadas. La mayor de las estructuras consiste en un corral rectangular de grandes dimensiones con la entrada abierta al Naciente.
Tipología	Económico
Actividad relacionada	Ganadería
Bienes relacionados	Los Roines y el Valle de Santa Inés
Contexto material	Sin elementos destacables a considerar
Uso actual	En desuso
Estado de conservación	Regular
Espacio natural protegido	Esta fuera del espacio natural protegido del parque rural de Betancuria (F-04)
Clase y categoría del suelo	RPA - Suelo Rústico de Protección Agraria

CATALOGACIÓN, VALORACIÓN Y ACTUACIÓN

Criterio de catalogación	Actividad ganadera tradicional de interés
Grado de protección	Ambiental
Valor Etnográfico	Medio
Propuestas de actuación 1	Preventivas
Propuestas de actuación 2	
Propuestas de actuación 3	

INTERVENCIÓN Y USOS COMPATIBLES

Tipos de intervención	Investigación - Valorización - Mantenimiento - Conservación - Consolidación - Restauración
Usos compatibles	Ganadero

OBSERVACIONES

Observaciones	
Motivo de exclusión de la Carta Etnográfica y Arqueológica de Fuerteventura	Excluido de la Carta Arqueológica de Fuerteventura 1994. No se localizan restos arqueológicos pertenecientes al periodo preeuropeo. No se observan elementos constructivos atribuibles al mismo periodo cronológico.

BIBLIOGRAFÍA

Bibliografía	Inventario de Bienes Etnográficos excluidos de la Carta Arqueológica de Fuerteventura de 1994, realizada por el Servicio de Patrimonio Cultural del Cabildo de Fuerteventura con número de registro BTE006
--------------	--

FOTOGRAFÍA




FOTOGRAFÍA



FOTOGRAFÍA



PLANO DE SITUACIÓN



DATOS IDENTIFICATIVOS

NCR94	JH
Nombre	Valle de Santa Inés
Municipio	Betancuria
Localidad	Valle de Santa Inés
Emplazamiento	En el margen izquierdo del Bco. de Las Casas de La Montaña
Hoja Mapa	FV-22B
Coordenadas geográficas UTM X	593359
Coordenadas geográficas UTM Y	3149273
Coordenadas geográficas UTM Z (ALTITUD)	245

DATOS DESCRIPTIVOS

Descripción	Conjunto etnográfico conformado por una vivienda tradicional con dependencias anexas a tierras agrícolas. La techumbre de la vivienda se encuentra en mal estado, quedando en algunos tramos únicamente el almacén de vigas.
Tipología	Casa y económico
Actividad relacionada	Hábitat, agricultura y ganadería
Bienes relacionados	Los Roines y Virama
Contexto material	Malacofauna, cerámica popular
Uso actual	En desuso
Estado de conservación	Regular
Espacio natural protegido	Esta fuera del espacio natural protegido del parque rural de Betancuria (F-04)
Clase y categoría del suelo	RPA - Suelo Rústico de Protección Agraria

CATALOGACIÓN, VALORACIÓN Y ACTUACIÓN

Criterio de catalogación	Actividad ganadera tradicional de interés
Grado de protección	Ambiental
Valor Etnográfico	Alto
Propuestas de actuación 1	Preventivas
Propuestas de actuación 2	Correctoras
Propuestas de actuación 3	Conservación y gestión

INTERVENCIÓN Y USOS COMPATIBLES

Tipos de intervención	Investigación - Valorización - Mantenimiento - Conservación - Consolidación - Restauración
Usos compatibles	Ganadero

OBSERVACIONES

Observaciones	Este conjunto reúne condiciones que le otorgan un gran valor desde el punto de vista arquitectónico
Motivo de exclusión de la Carta Etnográfica y Arqueológica de Fuerteventura	Excluido de la Carta Arqueológica de Fuerteventura 1994. No se localizan restos arqueológicos pertenecientes al periodo preeuropeo. No se observan elementos constructivos atribuibles al mismo periodo cronológico.

BIBLIOGRAFÍA

Bibliografía	Inventario de Bienes Etnográficos excluidos de la Carta Arqueológica de Fuerteventura de 1994, realizada por el Servicio de Patrimonio Cultural del Cabildo de Fuerteventura con número de registro BTE007
--------------	--

FOTOGRAFÍA



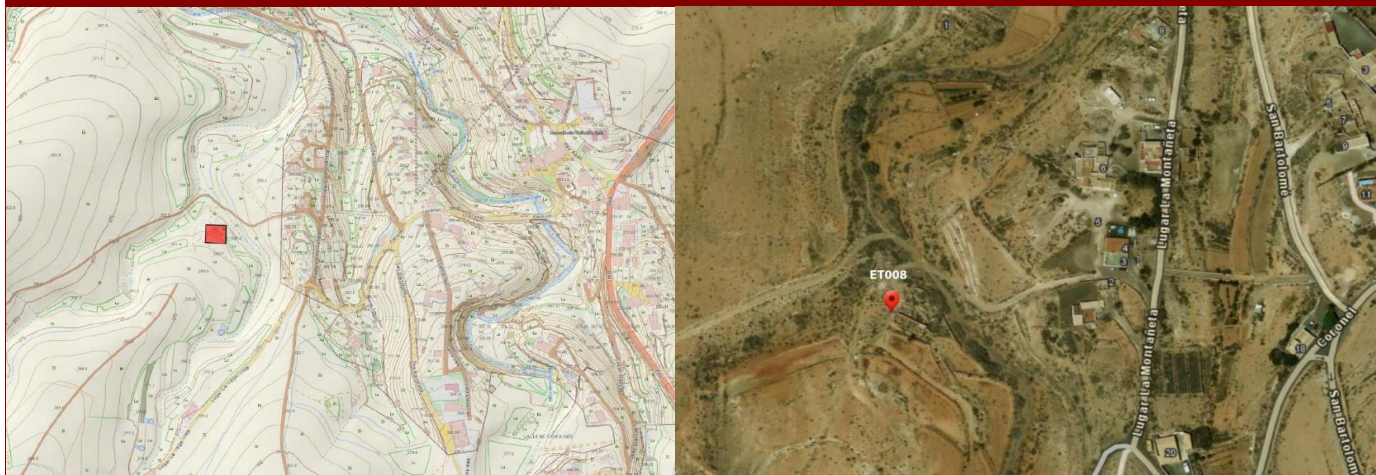
FOTOGRAFÍA



FOTOGRAFÍA



PLANO DE SITUACIÓN



DATOS IDENTIFICATIVOS

NCR94	JJ
Nombre	Valle de Santa Inés II
Municipio	Betancuria
Localidad	Valle de Santa Inés
Emplazamiento	Junto al Bco. de Las Casas de La Montaña
Hoja Mapa	FV-22B
Coordenadas geográficas UTM X	593477
Coordenadas geográficas UTM Y	3148728
Coordenadas geográficas UTM Z (ALTITUD)	260

DATOS DESCRIPTIVOS

Descripción	Vivienda tradicional muy derruida. Presenta planta rectangular y varias dependencias. Sus muros se encuentran en mal estado, presentando algunos de ellos derrumbes incipientes. De su techumbre original a dos aguas no se conserva nada en la actualidad. Hay un corral y un cercado junto a ella.
Tipología	Casa y económico
Actividad relacionada	Hábitat, agricultura y ganadería
Bienes relacionados	Ninguno
Contexto material	Malacofauna, cerámica popular
Uso actual	En desuso
Estado de conservación	Malo
Espacio natural protegido	Esta dentro del espacio natural protegido del parque rural de Betancuria (F-04)
Clase y categoría del suelo	R.P.A. - Rústico de Protección Agraria en Zona de Uso Tradicional

CATALOGACIÓN, VALORACIÓN Y ACTUACIÓN

Criterio de catalogación	Cautela
Grado de protección	Ambiental
Valor Etnográfico	Alto
Propuestas de actuación 1	Preventivas
Propuestas de actuación 2	Correctoras
Propuestas de actuación 3	Conservación y gestión

INTERVENCIÓN Y USOS COMPATIBLES

Tipos de intervención	Investigación - Valorización - Mantenimiento - Conservación - Consolidación - Restauración
Usos compatibles	Ganadero

OBSERVACIONES

Observaciones	Este conjunto reúne condiciones que le otorgan un gran valor desde el punto de vista arquitectónico
Motivo de exclusión de la Carta Etnográfica y Arqueológica de Fuerteventura	Excluido de la Carta Arqueológica de Fuerteventura 1994. No se localizan restos arqueológicos pertenecientes al periodo preeuropeo. No se observan elementos constructivos atribuibles al mismo periodo cronológico.

BIBLIOGRAFÍA

Bibliografía	Inventario de Bienes Etnográficos excluidos de la Carta Arqueológica de Fuerteventura de 1994, realizada por el Servicio de Patrimonio Cultural del Cabildo de Fuerteventura con número de registro BTE008
--------------	--

FOTOGRAFÍA



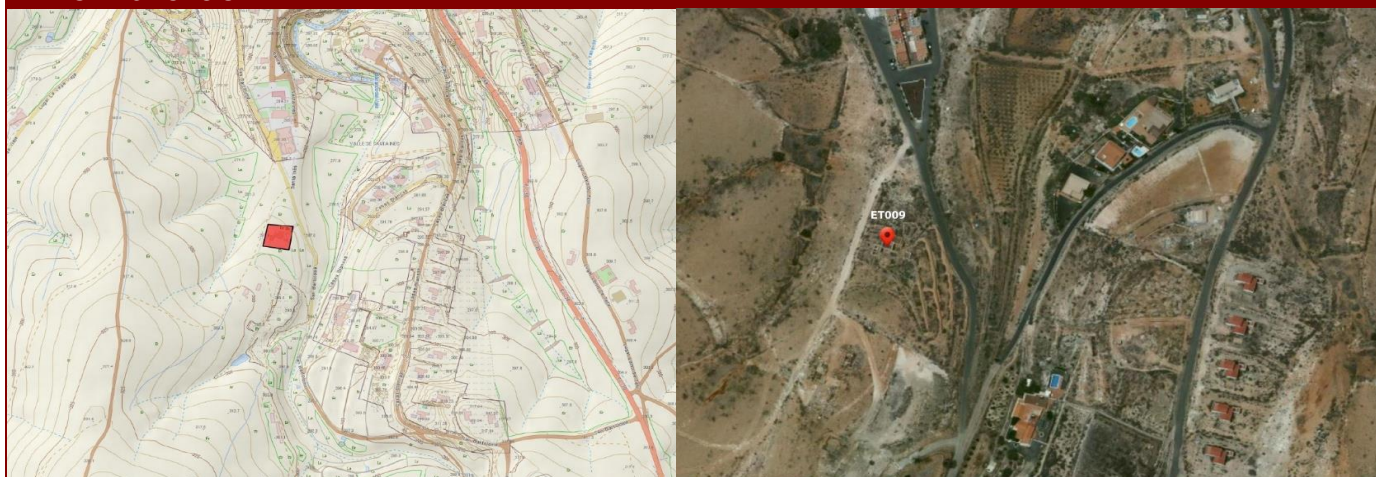
FOTOGRAFÍA



FOTOGRAFÍA



PLANO DE SITUACIÓN



DATOS IDENTIFICATIVOS

NCR94	JE
Nombre	Valle de Santa Inés III
Municipio	Betancuria
Localidad	Valle de Santa Inés
Emplazamiento	Cerca de la Ermita de Santa Inés.
Hoja Mapa	FV-22B
Coordenadas geográficas UTM X	593806
Coordenadas geográficas UTM Y	3148272
Coordenadas geográficas UTM Z (ALTITUD)	295

DATOS DESCRIPTIVOS

Descripción	Conjunto etnográfico formado por una vivienda tradicional y dependencias anexas. En las inmediaciones se localizan restos malacológicos y cerámica popular. El volumen principal de la vivienda estaba techado a dos aguas, pero únicamente se conserva el armazón de vigas. El resto de los volúmenes de la casa y dependencias anexas tienen techo plano.
Tipología	Casa y económico
Actividad relacionada	Hábitat, agricultura y ganadería
Bienes relacionados	Ermita de Santa Inés
Contexto material	Malacofauna, cerámica popular
Uso actual	En desuso
Estado de conservación	Malo
Espacio natural protegido	Esta fuera del espacio natural protegido del parque rural de Betancuria (F-04)
Clase y categoría del suelo	RAR - Suelo Rústico de Asentamiento Rural (AR1)

CATALOGACIÓN, VALORACIÓN Y ACTUACIÓN

Criterio de catalogación	Actividad ganadera tradicional de interés
Grado de protección	Parcial: se protege solo la tahona y el horno de pan.
Valor Etnográfico	Alto
Propuestas de actuación 1	Preventivas
Propuestas de actuación 2	Correctoras
Propuestas de actuación 3	Conservación y gestión

INTERVENCIÓN Y USOS COMPATIBLES

Tipos de intervención	Investigación - Valorización - Mantenimiento - Conservación - Consolidación - Restauración
Usos compatibles	Ganadero

OBSERVACIONES

Observaciones	En el entorno, se citaban en el documento de 1987, otras viviendas tradicionales. En la actualidad, la mayor parte de ellas se encuentran restauradas o reformadas. Este conjunto reúne
Motivo de exclusión de la Carta Etnográfica y Arqueológica de Fuerteventura	Excluido de la Carta Arqueológica de Fuerteventura 1994. No se localizan restos arqueológicos pertenecientes al periodo preeuropeo. No se observan elementos constructivos atribuibles al mismo periodo cronológico.

BIBLIOGRAFÍA

Bibliografía	Inventario de Bienes Etnográficos excluidos de la Carta Arqueológica de Fuerteventura de 1994, realizada por el Servicio de Patrimonio Cultural del Cabildo de Fuerteventura con número de registro BTE009
--------------	--

FOTOGRAFÍA




FOTOGRAFÍA



FOTOGRAFÍA



PLANO DE SITUACIÓN



DATOS IDENTIFICATIVOS

NCR94	262-253
Nombre	Torrecilla Chica
Municipio	Betancuria
Localidad	Valle de Santa Inés
Emplazamiento	Al pie de Torrecilla Chica, en su cara Norte, donde arranca el lomo que muere en Campo Viejo.
Hoja Mapa	FV-22A
Coordenadas geográficas UTM X	591131
Coordenadas geográficas UTM Y	3148007
Coordenadas geográficas UTM Z (ALTITUD)	483

DATOS DESCRIPTIVOS

Descripción	Conjunto de estructuras; acumulaciones de piedra donde sobresale un corral oval y otra estructura pegada más pequeña de paredes altas. La estructura principal es un corral rectangular de 8x2.5m, y cuyo acceso está abierto al Sur. Las paredes, muy bien cimentadas, están embutidas en el terreno en su cara Este debido a la pendiente.
Tipología	Económico
Actividad relacionada	Ganadería
Bienes relacionados	Torrecilla Chica
Contexto material	Sin elementos destacables a considerar
Uso actual	En desuso
Estado de conservación	Bueno
Espacio natural protegido	Esta dentro del espacio natural protegido del parque rural de Betancuria (F-04)
Clase y categoría del suelo	R.P.A. - Rústico de Protección Agraria en Zona de Uso Tradicional

CATALOGACIÓN, VALORACIÓN Y ACTUACIÓN

Criterio de catalogación	Actividad ganadera tradicional de interés
Grado de protección	Ambiental
Valor Etnográfico	Medio
Propuestas de actuación 1	Preventivas
Propuestas de actuación 2	
Propuestas de actuación 3	Conservación y gestión

INTERVENCIÓN Y USOS COMPATIBLES

Tipos de intervención	Investigación - Valorización - Mantenimiento - Conservación - Consolidación - Restauración
Usos compatibles	Ganadero

OBSERVACIONES

Observaciones	
Motivo de exclusión de la Carta Etnográfica y Arqueológica de Fuerteventura	Excluido de la Carta Arqueológica de Fuerteventura 1994. No se localizan restos arqueológicos pertenecientes al periodo preeuropeo. No se observan elementos constructivos atribuibles al mismo periodo cronológico.


BIBLIOGRAFÍA

Bibliografía	Fotografía extraída del Inventario de Bienes Etnográficos excluidos de la Carta Arqueológica de Fuerteventura de 1994, realizada por el Servicio de Patrimonio Cultural del Cabildo de Fuerteventura con número de registro BTE010
--------------	--

FOTOGRAFÍA



PLANO DE SITUACIÓN



DATOS IDENTIFICATIVOS

NCR94	JO
Nombre	Llano del Guirre
Municipio	Betancuria
Localidad	Valle de Santa Inés
Emplazamiento	En el Lomo del Guirre.
Hoja Mapa	FV-22A
Coordenadas geográficas UTM X	590853
Coordenadas geográficas UTM Y	3148624
Coordenadas geográficas UTM Z (ALTITUD)	449

DATOS DESCRIPTIVOS

Descripción	Estructura de piedra seca de planta rectangular de unos 1.5x2m. La construcción, que parece haber sido reconstruida en tiempos recientes, posee un acceso abierto hacia el Sur.
Tipología	Económico
Actividad relacionada	Ganadería
Bienes relacionados	Ninguno
Contexto material	Sin elementos destacables a considerar
Uso actual	En desuso
Estado de conservación	Malo
Espacio natural protegido	Esta dentro del espacio natural protegido del parque rural de Betancuria (F-04)
Clase y categoría del suelo	R.P.A. - Rústico de Protección Agraria en Zona de Uso Tradicional

CATALOGACIÓN, VALORACIÓN Y ACTUACIÓN

Criterio de catalogación	Cautela
Grado de protección	Ambiental
Valor Etnográfico	Bajo
Propuestas de actuación 1	Preventivas
Propuestas de actuación 2	
Propuestas de actuación 3	Conservación y gestión

INTERVENCIÓN Y USOS COMPATIBLES

Tipos de intervención	Investigación - Valorización - Mantenimiento - Conservación - Consolidación - Restauración
Usos compatibles	Ganadero

OBSERVACIONES

Observaciones	
Motivo de exclusión de la Carta Etnográfica y Arqueológica de Fuerteventura	Excluido de la Carta Arqueológica de Fuerteventura 1994. No se localizan restos arqueológicos pertenecientes al periodo preeuropeo. No se observan elementos constructivos atribuibles al mismo periodo cronológico.


BIBLIOGRAFÍA

Bibliografía	Fotografía extraída del Inventario de Bienes Etnográficos excluidos de la Carta Arqueológica de Fuerteventura de 1994, realizada por el Servicio de Patrimonio Cultural del Cabildo de Fuerteventura con número de registro BTE011
--------------	--

FOTOGRAFÍA



PLANO DE SITUACIÓN



DATOS IDENTIFICATIVOS

NCR94	JM
Nombre	Mojón de Sáncho
Municipio	Betancuria
Localidad	Aguas verdes
Emplazamiento	En lo alto del Mojón de Sancho, junto a la valla de costa que recorre la cresta del morro.
Hoja Mapa	FV-22A
Coordenadas geográficas UTM X	590733
Coordenadas geográficas UTM Y	3149197
Coordenadas geográficas UTM Z (ALTITUD)	370

DATOS DESCRIPTIVOS

Descripción	Restos de una construcción prácticamente derruida. La construcción parece presentar una tendencia semicircular, si bien puede haberse visto afectada por la instalación de la mencionada valla. Alrededor de la construcción se localizan algunos fragmentos de cerámica popular.
Tipología	Económico
Actividad relacionada	Ganadería
Bienes relacionados	Ninguno
Contexto material	Cerámica popular
Uso actual	En desuso
Estado de conservación	Malo
Espacio natural protegido	Esta dentro del espacio natural protegido del parque rural de Betancuria (F-04)
Clase y categoría del suelo	R.P.P. - Rústico de Protección Paisajística en Zona de Uso Tradicional

CATALOGACIÓN, VALORACIÓN Y ACTUACIÓN

Criterio de catalogación	Cautela
Grado de protección	Ambiental
Valor Etnográfico	Bajo
Propuestas de actuación 1	Preventivas
Propuestas de actuación 2	
Propuestas de actuación 3	Conservación y gestión

INTERVENCIÓN Y USOS COMPATIBLES

Tipos de intervención	Investigación - Valorización - Mantenimiento - Conservación - Consolidación - Restauración
Usos compatibles	Ganadero

OBSERVACIONES

Observaciones	
Motivo de exclusión de la Carta Etnográfica y Arqueológica de Fuerteventura	Excluido de la Carta Arqueológica de Fuerteventura 1994. No se localizan restos arqueológicos pertenecientes al periodo preeuropeo. No se observan elementos constructivos atribuibles al mismo periodo cronológico.


BIBLIOGRAFÍA

Bibliografía	Fotografía extraída del Inventario de Bienes Etnográficos excluidos de la Carta Arqueológica de Fuerteventura de 1994, realizada por el Servicio de Patrimonio Cultural del Cabildo de Fuerteventura con número de registro BTE012
--------------	--

FOTOGRAFÍA



PLANO DE SITUACIÓN



DATOS IDENTIFICATIVOS

NCR94	JP
Nombre	Cabezada de La Rusia
Municipio	Betancuria
Localidad	Aguas verdes
Emplazamiento	En la Majada de la Rusia, en el lomo que se sitúa inmediatamente al Noroeste de las cotas más altas.
Hoja Mapa	FV-22A
Coordenadas geográficas UTM X	589230
Coordenadas geográficas UTM Y	3149502
Coordenadas geográficas UTM Z (ALTITUD)	280

DATOS DESCRIPTIVOS

Descripción	Restos de una construcción circular de piedra seca de unos 2m de diámetro. Se trata de una estructura muy simple y mal conservada que aprovecha el afloramiento rocoso de los diques basálticos para general un espacio.
Tipología	Económico
Actividad relacionada	Ganadería
Bienes relacionados	Ninguno
Contexto material	Sin elementos destacables a considerar
Uso actual	En desuso
Estado de conservación	Malo
Espacio natural protegido	Esta dentro del espacio natural protegido del parque rural de Betancuria (F-04)
Clase y categoría del suelo	R.P.P. - Rústico de Protección Paisajística en Zona de Uso Tradicional

CATALOGACIÓN, VALORACIÓN Y ACTUACIÓN

Criterio de catalogación	Cautela
Grado de protección	Ambiental
Valor Etnográfico	Bajo
Propuestas de actuación 1	Preventivas
Propuestas de actuación 2	
Propuestas de actuación 3	Conservación y gestión

INTERVENCIÓN Y USOS COMPATIBLES

Tipos de intervención	Investigación - Valorización - Mantenimiento - Conservación - Consolidación - Restauración
Usos compatibles	Ganadero

OBSERVACIONES

Observaciones	
Motivo de exclusión de la Carta Etnográfica y Arqueológica de Fuerteventura	Excluido de la Carta Arqueológica de Fuerteventura 1994. No se localizan restos arqueológicos pertenecientes al periodo preeuropeo. No se observan elementos constructivos atribuibles al mismo periodo cronológico.

BIBLIOGRAFÍA

Bibliografía	Fotografía extraída del Inventario de Bienes Etnográficos excluidos de la Carta Arqueológica de Fuerteventura de 1994, realizada por el Servicio de Patrimonio Cultural del Cabildo de Fuerteventura con número de registro BTE013
--------------	--

FOTOGRAFÍA



PLANO DE SITUACIÓN



DATOS IDENTIFICATIVOS

NCR94	KP
Nombre	Las Montañetas
Municipio	Betancuria
Localidad	Macizo del Aceituno
Emplazamiento	En el Lomo de Las Montañetas
Hoja Mapa	FV-21D
Coordenadas geográficas UTM X	585079
Coordenadas geográficas UTM Y	3145464
Coordenadas geográficas UTM Z (ALTITUD)	245

DATOS DESCRIPTIVOS

Descripción	Pequeño soco o abrigo pastoril. El abrigo, de tendencia semicircular, está abierto hacia el Sur y tiene 1.5m de diámetro. Alrededor se localizan algunos fragmentos de cerámica popular, malacofauna, ictiofauna y crustáceos.
Tipología	Económico
Actividad relacionada	Ganadería
Bienes relacionados	Ninguno
Contexto material	Malacofauna, cerámica popular, ictiofauna, crustáceos
Uso actual	En desuso
Estado de conservación	Malo
Espacio natural protegido	Esta dentro del espacio natural protegido del parque rural de Betancuria (F-04)
Clase y categoría del suelo	R.P.P. - Rústico de Protección Paisajística en Zona de Uso Tradicional

CATALOGACIÓN, VALORACIÓN Y ACTUACIÓN

Criterio de catalogación	Cautela
Grado de protección	Ambiental
Valor Etnográfico	Medio
Propuestas de actuación 1	Preventivas
Propuestas de actuación 2	
Propuestas de actuación 3	Conservación y gestión

INTERVENCIÓN Y USOS COMPATIBLES

Tipos de intervención	Investigación - Valorización - Mantenimiento - Conservación - Consolidación - Restauración
Usos compatibles	Ganadero

OBSERVACIONES

Observaciones	
Motivo de exclusión de la Carta Etnográfica y Arqueológica de Fuerteventura	Excluido de la Carta Arqueológica de Fuerteventura 1994. No se localizan restos arqueológicos pertenecientes al periodo preeuropeo. No se observan elementos constructivos atribuibles al mismo periodo cronológico.


BIBLIOGRAFÍA

Bibliografía	Fotografía extraída del Inventario de Bienes Etnográficos excluidos de la Carta Arqueológica de Fuerteventura de 1994, realizada por el Servicio de Patrimonio Cultural del Cabildo de Fuerteventura con número de registro BTE014
--------------	--

FOTOGRAFÍA



PLANO DE SITUACIÓN



DATOS IDENTIFICATIVOS

NCR94	UN
Nombre	Cabezada Lomo Las Casas
Municipio	Betancuria
Localidad	Macizo de Janey
Emplazamiento	En el Lomo de Las Casas.
Hoja Mapa	FV-22C
Coordenadas geográficas UTM X	587794
Coordenadas geográficas UTM Y	3145812
Coordenadas geográficas UTM Z (ALTITUD)	475

DATOS DESCRIPTIVOS

Descripción	Restos de dos construcciones. La primera estructura consiste en un semicírculo abierto hacia el Este de unos 2m de diámetro. Unos 25m al Sur de éste, se localiza un muro de morfología semirectangular, de unos 15m de longitud y 3m de anchura máxima.
Tipología	Económico
Actividad relacionada	Ganadería
Bienes relacionados	Ninguno
Contexto material	Cerámica popular
Uso actual	En desuso
Estado de conservación	Malo
Espacio natural protegido	Esta dentro del espacio natural protegido del parque rural de Betancuria (F-04)
Clase y categoría del suelo	R.P.P. - Rústico de Protección Paisajística en Zona de Uso Tradicional

CATALOGACIÓN, VALORACIÓN Y ACTUACIÓN

Criterio de catalogación	Cautela
Grado de protección	Ambiental
Valor Etnográfico	Bajo
Propuestas de actuación 1	Preventivas
Propuestas de actuación 2	
Propuestas de actuación 3	Conservación y gestión

INTERVENCIÓN Y USOS COMPATIBLES

Tipos de intervención	Investigación - Valorización - Mantenimiento - Conservación - Consolidación - Restauración
Usos compatibles	Ganadero

OBSERVACIONES

Observaciones	
Motivo de exclusión de la Carta Etnográfica y Arqueológica de Fuerteventura	Excluido de la Carta Arqueológica de Fuerteventura 1994. No se localizan restos arqueológicos pertenecientes al periodo preeuropeo. No se observan elementos constructivos atribuibles al mismo periodo cronológico.


BIBLIOGRAFÍA

Bibliografía	Fotografía extraída del Inventario de Bienes Etnográficos excluidos de la Carta Arqueológica de Fuerteventura de 1994, realizada por el Servicio de Patrimonio Cultural del Cabildo de Fuerteventura con número de registro BTE015
--------------	--

FOTOGRAFÍA



PLANO DE SITUACIÓN



DATOS IDENTIFICATIVOS

NCR94	LH
Nombre	Casas de Grano de Oro
Municipio	Betancuria
Localidad	Gran Barranco
Emplazamiento	En el margen derecho del Barranco de La Peña.
Hoja Mapa	FV-22C - 26A
Coordenadas geográficas UTM X	588995
Coordenadas geográficas UTM Y	3145012
Coordenadas geográficas UTM Z (ALTITUD)	362

DATOS DESCRIPTIVOS

Descripción	Conjunto etnográfico conformado por las Casas de Grano de Oro. Está constituido por tres grupos de construcciones separadas entre sí y dispuestas siguiendo un eje Este-Oeste, a lo largo del borde superior del cantil del Bco.
Tipología	Económico
Actividad relacionada	Hábitat, agricultura y ganadería
Bienes relacionados	Cuevas de Grano de Oro, Majada de las Higueras y Grabados de Grano de Oro
Contexto material	Malacofauna, cerámica popular y a torno
Uso actual	En desuso
Estado de conservación	Regular
Espacio natural protegido	Esta dentro del espacio natural protegido del parque rural de Betancuria (F-04)
Clase y categoría del suelo	R.P.P. - Rústico de Protección Paisajística en Zona de Uso Tradicional

CATALOGACIÓN, VALORACIÓN Y ACTUACIÓN

Criterio de catalogación	Actividad ganadera tradicional de interés
Grado de protección	Ambiental
Valor Etnográfico	Alto
Propuestas de actuación 1	
Propuestas de actuación 2	
Propuestas de actuación 3	

INTERVENCIÓN Y USOS COMPATIBLES

Tipos de intervención	Investigación - Valorización - Mantenimiento - Conservación - Consolidación - Restauración
Usos compatibles	Ganadero

OBSERVACIONES

Observaciones	El conjunto etnográfico que forman las viviendas y las dependencias anexas goza de un gran interés histórico y arquitectónico
Motivo de exclusión de la Carta Etnográfica y Arqueológica de Fuerteventura	Excluido de la Carta Arqueológica de Fuerteventura 1994. No se localizan restos arqueológicos pertenecientes al periodo preeuropeo. No se observan elementos constructivos atribuibles al mismo periodo cronológico.

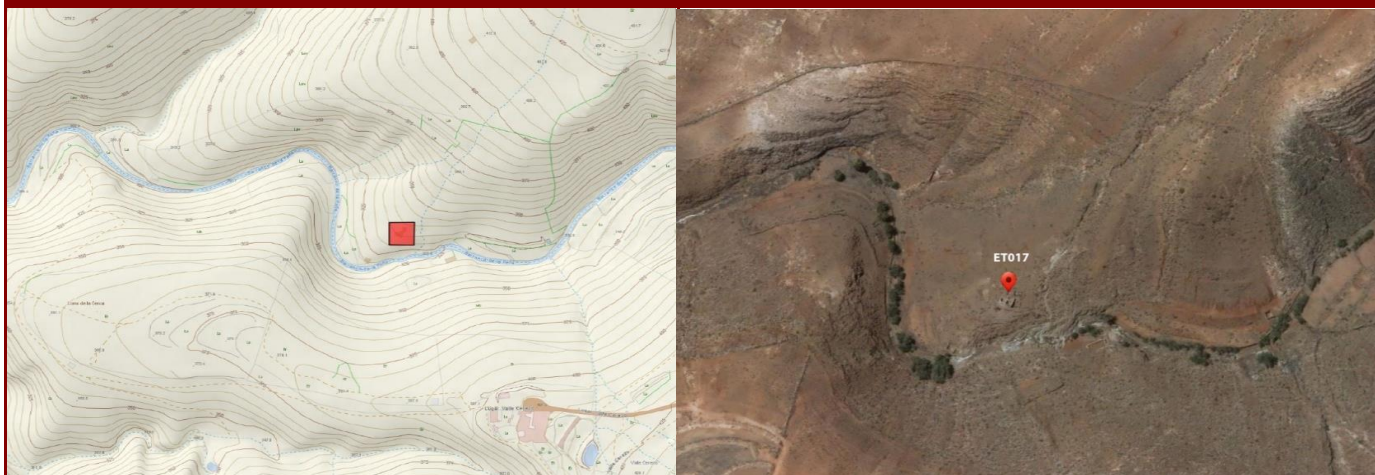
BIBLIOGRAFÍA

Bibliografía	Fotografía extraída del Inventario de Bienes Etnográficos excluidos de la Carta Arqueológica de Fuerteventura de 1994, realizada por el Servicio de Patrimonio Cultural del Cabildo de Fuerteventura con número de registro BTE016
--------------	--

FOTOGRAFÍA



PLANO DE SITUACIÓN



DATOS IDENTIFICATIVOS

NCR94	KO
Nombre	Barranco de La Peña
Municipio	Betancuria
Localidad	Gran Barranco
Emplazamiento	En el margen derecho del Barranco de La Peña.
Hoja Mapa	FV-26A
Coordenadas geográficas UTM X	589997
Coordenadas geográficas UTM Y	3144702
Coordenadas geográficas UTM Z (ALTITUD)	330

DATOS DESCRIPTIVOS

Descripción	Conjunto etnográfico constituido por una vivienda y dependencias anexas. Especialmente interesante son las construcciones hidráulicas constituidas por una acogida natural que aprovecha el sustrato rocoso para recoger el agua y conducirla a un depósito excavado en la roca mediante un pequeño canal habilitado a tal efecto.
Tipología	Casa y económico
Actividad relacionada	Hábitat, agricultura y ganadería
Bienes relacionados	Ninguno
Contexto material	Malacofauna, cerámica popular, a torno y vidriada
Uso actual	En desuso
Estado de conservación	Regular
Espacio natural protegido	Esta dentro del espacio natural protegido del parque rural de Betancuria (F-04)
Clase y categoría del suelo	R.P.A. - Rústico de Protección Agraria en Zona de Uso Tradicional

CATALOGACIÓN, VALORACIÓN Y ACTUACIÓN

Criterio de catalogación	Actividad hidráulica tradicional de interés
Grado de protección	Ambiental
Valor Etnográfico	Alto
Propuestas de actuación 1	Preventivas
Propuestas de actuación 2	Correctoras
Propuestas de actuación 3	Conservación y gestión

INTERVENCIÓN Y USOS COMPATIBLES

Tipos de intervención	Investigación - Valorización - Mantenimiento - Conservación - Consolidación - Restauración
Usos compatibles	Ganadero

OBSERVACIONES

Observaciones	
Motivo de exclusión de la Carta Etnográfica y Arqueológica de Fuerteventura	Excluido de la Carta Arqueológica de Fuerteventura 1994. No se localizan restos arqueológicos pertenecientes al periodo preeuropeo. No se observan elementos constructivos atribuibles al mismo periodo cronológico.

BIBLIOGRAFÍA

Bibliografía	Inventario de Bienes Etnográficos excluidos de la Carta Arqueológica de Fuerteventura de 1994, realizada por el Servicio de Patrimonio Cultural del Cabildo de Fuerteventura con número de registro BTE017
--------------	--

FOTOGRAFÍA




FOTOGRAFÍA



FOTOGRAFÍA



PLANO DE SITUACIÓN



DATOS IDENTIFICATIVOS

NCR94	LL
Nombre	Morro de La Fuente Vieja
Municipio	Betancuria
Localidad	Gran Barranco
Emplazamiento	En un pequeño lomo situado al Este del Morro de La Fuente Vieja.
Hoja Mapa	FV-22C
Coordenadas geográficas UTM X	591209
Coordenadas geográficas UTM Y	3146928
Coordenadas geográficas UTM Z (ALTITUD)	540

DATOS DESCRIPTIVOS

Descripción	Restos de 2 construcciones. Una de ellas situada en una cota más alta tiene tendencia rectangular. Unos 75m más abajo y siguiendo la cresta del lomo, se encuentra la otra estructura de tendencia circular.
Tipología	Económico
Actividad relacionada	Ganadería
Bienes relacionados	Ninguno
Contexto material	Sin elementos destacables a considerar
Uso actual	En desuso
Estado de conservación	Malo
Espacio natural protegido	Esta dentro del espacio natural protegido del parque rural de Betancuria (F-04)
Clase y categoría del suelo	R.P.P. - Rústico de Protección Paisajística en Zona de Uso Tradicional

CATALOGACIÓN, VALORACIÓN Y ACTUACIÓN

Criterio de catalogación	Cautela
Grado de protección	Ambiental
Valor Etnográfico	Bajo
Propuestas de actuación 1	Preventivas
Propuestas de actuación 2	Conservación y gestión
Propuestas de actuación 3	

INTERVENCIÓN Y USOS COMPATIBLES

Tipos de intervención	Investigación - Valorización - Mantenimiento - Conservación - Consolidación - Restauración
Usos compatibles	Ganadero

OBSERVACIONES

Observaciones	
Motivo de exclusión de la Carta Etnográfica y Arqueológica de Fuerteventura	Excluido de la Carta Arqueológica de Fuerteventura 1994. No se localizan restos arqueológicos pertenecientes al periodo preeuropeo. No se observan elementos constructivos atribuibles al mismo periodo cronológico.

BIBLIOGRAFÍA

Bibliografía	Fotografía extraída del Inventario de Bienes Etnográficos excluidos de la Carta Arqueológica de Fuerteventura de 1994, realizada por el Servicio de Patrimonio Cultural del Cabildo de Fuerteventura con número de registro BTE018
--------------	--

FOTOGRAFÍA



PLANO DE SITUACIÓN



DATOS IDENTIFICATIVOS

NCR94	KN
Nombre	Lomo de Gran Barranco
Municipio	Betancuria
Localidad	Gran Barranco
Emplazamiento	En la cara Suroeste del Morro de La Cruz.
Hoja Mapa	FV-22C
Coordenadas geográficas UTM X	591487
Coordenadas geográficas UTM Y	3145964
Coordenadas geográficas UTM Z (ALTITUD)	568

DATOS DESCRIPTIVOS

Descripción	Soco de pastores, se trata de una construcción de tendencia cuadrangular abierta por una de sus caras (hacia el suroeste), y que en su cara Este aprovecha un afloramiento rocoso formado por piedras de gran tamaño.
Tipología	Económico
Actividad relacionada	Ganadería
Bienes relacionados	Ninguno
Contexto material	Sin elementos destacables a considerar
Uso actual	En desuso
Estado de conservación	Malo
Espacio natural protegido	Esta dentro del espacio natural protegido del parque rural de Betancuria (F-04)
Clase y categoría del suelo	R.P.A. - Rústico de Protección Agraria en Zona de Uso Tradicional

CATALOGACIÓN, VALORACIÓN Y ACTUACIÓN

Criterio de catalogación	Actividad ganadera tradicional de interés
Grado de protección	Ambiental
Valor Etnográfico	Bajo
Propuestas de actuación 1	Preventivas
Propuestas de actuación 2	
Propuestas de actuación 3	Conservación y gestión

INTERVENCIÓN Y USOS COMPATIBLES

Tipos de intervención	Investigación - Valorización - Mantenimiento - Conservación - Consolidación - Restauración
Usos compatibles	Ganadero

OBSERVACIONES

Observaciones	
Motivo de exclusión de la Carta Etnográfica y Arqueológica de Fuerteventura	Excluido de la Carta Arqueológica de Fuerteventura 1994. No se localizan restos arqueológicos pertenecientes al periodo preeuropeo. No se observan elementos constructivos atribuibles al mismo periodo cronológico.

BIBLIOGRAFÍA

Bibliografía	Inventario de Bienes Etnográficos excluidos de la Carta Arqueológica de Fuerteventura de 1994, realizada por el Servicio de Patrimonio Cultural del Cabildo de Fuerteventura con número de registro BTE019
--------------	--

FOTOGRAFÍA




FOTOGRAFÍA



FOTOGRAFÍA



PLANO DE SITUACIÓN



DATOS IDENTIFICATIVOS

NCR94	Jl
Nombre	Morro de La Cruz
Municipio	Betancuria
Localidad	Betancuria
Emplazamiento	En lo alto del Morro de la Cruz, muy cerca del lugar donde se ubica la cruz.
Hoja Mapa	FV-22C
Coordenadas geográficas UTM X	591970
Coordenadas geográficas UTM Y	3146469
Coordenadas geográficas UTM Z (ALTITUD)	675

DATOS DESCRIPTIVOS

Descripción	Corrales y pared. Conjunto de dos corrales de tendencia cuadrangular. Por la tradición que es tiene como corrales de Guise, se piensa que es un yacimiento aborigen. Puede estar relacionado con la división política de la Isla o con el Corral Esquey. Situado en la ladera de Morro de la Cruz.
Tipología	Económico
Actividad relacionada	Ganadería
Bienes relacionados	Corral de Guise
Contexto material	Sin elementos destacables a considerar
Uso actual	En desuso
Estado de conservación	Malo
Espacio natural protegido	Esta dentro del espacio natural protegido del parque rural de Betancuria (F-04)
Clase y categoría del suelo	R.P.A. - Rústico de Protección Agraria en Zona de Uso Tradicional

CATALOGACIÓN, VALORACIÓN Y ACTUACIÓN

Criterio de catalogación	Actividad ganadera tradicional de interés
Grado de protección	Ambiental
Valor Etnográfico	Medio
Propuestas de actuación 1	Preventivas
Propuestas de actuación 2	Conservación y gestión
Propuestas de actuación 3	

INTERVENCIÓN Y USOS COMPATIBLES

Tipos de intervención	Investigación - Valorización - Mantenimiento - Conservación - Consolidación - Restauración
Usos compatibles	Ganadero

OBSERVACIONES

Observaciones	
Motivo de exclusión de la Carta Etnográfica y Arqueológica de Fuerteventura	Excluido de la Carta Arqueológica de Fuerteventura 1994. No se localizan restos arqueológicos pertenecientes al periodo preeuropeo. No se observan elementos constructivos atribuibles al mismo periodo cronológico.

BIBLIOGRAFÍA

Bibliografía	Inventario de Bienes Etnográficos excluidos de la Carta Arqueológica de Fuerteventura de 1994, realizada por el Servicio de Patrimonio Cultural del Cabildo de Fuerteventura con número de registro BTE020
--------------	--

FOTOGRAFÍA




FOTOGRAFÍA



FOTOGRAFÍA



PLANO DE SITUACIÓN



DATOS IDENTIFICATIVOS

NCR94	JG
Nombre	Casas de La Montaña Degollada
Municipio	Betancuria
Localidad	Valle de Santa Inés
Emplazamiento	En el lomo que se ubica inmediatamente al Noroeste del Morro de la Cruz.
Hoja Mapa	FV-22D
Coordenadas geográficas UTM X	592575
Coordenadas geográficas UTM Y	3146739
Coordenadas geográficas UTM Z (ALTITUD)	500

DATOS DESCRIPTIVOS

Descripción	Corral de tendencia ovalada con unas dimensiones aproximadas de 6m en su eje mayor y 3m en su eje menor, con un acceso abierto hacia el Este. La construcción, cuyos muros están parcialmente derruidos, es atravesada por una valla metálica de uso ganadero que recorre la cresta del lomo.
Tipología	Económico
Actividad relacionada	Ganadería
Bienes relacionados	Corral de Guise y Morrito del Rincón
Contexto material	Sin elementos destacables a considerar
Uso actual	En desuso
Estado de conservación	Malo
Espacio natural protegido	Esta dentro del espacio natural protegido del parque rural de Betancuria (F-04)
Clase y categoría del suelo	R.P.A. - Rústico de Protección Agraria en Zona de Uso Tradicional

CATALOGACIÓN, VALORACIÓN Y ACTUACIÓN

Criterio de catalogación	Actividad ganadera tradicional de interés
Grado de protección	Ambiental
Valor Etnográfico	Medio
Propuestas de actuación 1	Preventivas
Propuestas de actuación 2	Conservación y gestión
Propuestas de actuación 3	

INTERVENCIÓN Y USOS COMPATIBLES

Tipos de intervención	Investigación - Valorización - Mantenimiento - Conservación - Consolidación - Restauración
Usos compatibles	Ganadero

OBSERVACIONES

Observaciones	
Motivo de exclusión de la Carta Etnográfica y Arqueológica de Fuerteventura	Excluido de la Carta Arqueológica de Fuerteventura 1994. No se localizan restos arqueológicos pertenecientes al periodo preeuropeo. No se observan elementos constructivos atribuibles al mismo periodo cronológico.

BIBLIOGRAFÍA

Bibliografía	Inventario de Bienes Etnográficos excluidos de la Carta Arqueológica de Fuerteventura de 1994, realizada por el Servicio de Patrimonio Cultural del Cabildo de Fuerteventura con número de registro BTE021
--------------	--

FOTOGRAFÍA




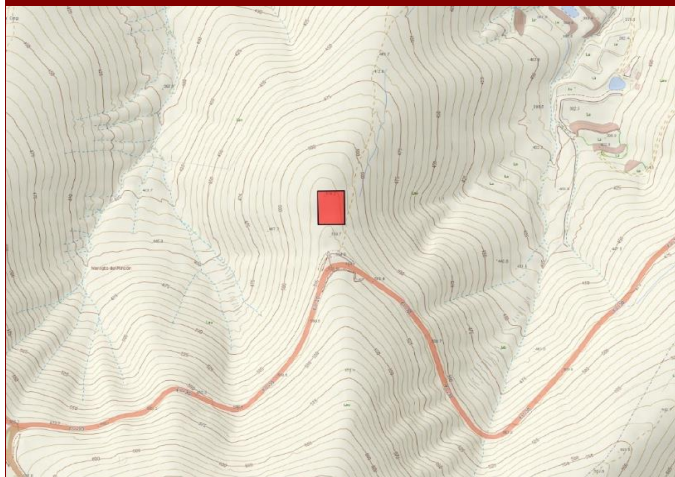
FOTOGRAFÍA



FOTOGRAFÍA



PLANO DE SITUACIÓN



DATOS IDENTIFICATIVOS

NCR94	JF
Nombre	Morrito del Rincón
Municipio	Betancuria
Localidad	Valle de Santa Inés
Emplazamiento	Al Este del Morrito del Rincón, unos metros por debajo de la carretera FV-30 y muy cerca de una pista de tierra que desde ésta conduce hasta el Valle de Santa Inés.
Hoja Mapa	FV-22D
Coordenadas geográficas UTM X	593063
Coordenadas geográficas UTM Y	3146623
Coordenadas geográficas UTM Z (ALTITUD)	519

DATOS DESCRIPTIVOS

Descripción	Construcción de piedra seca de planta rectangular con un muro interior que genera dos estancias independientes. La construcción, parcialmente derruida, parece haber sufrido procesos de reutilización y remodelación. En el entorno próximo no se detectó la presencia de material arqueológico asociable a la misma.
Tipología	Económico
Actividad relacionada	Ganadería
Bienes relacionados	Casa de la Montaña Degollada y Morro Velosa o del Convento
Contexto material	Sin elementos destacables a considerar
Uso actual	En desuso
Estado de conservación	Malo
Espacio natural protegido	Esta dentro del espacio natural protegido del parque rural de Betancuria (F-04)
Clase y categoría del suelo	R.P.N. - Rústico de Protección Natural en Zona de Uso Moderado

CATALOGACIÓN, VALORACIÓN Y ACTUACIÓN

Criterio de catalogación	Cautela
Grado de protección	Ambiental
Valor Etnográfico	Medio
Propuestas de actuación 1	Preventivas
Propuestas de actuación 2	Conservación y gestión
Propuestas de actuación 3	

INTERVENCIÓN Y USOS COMPATIBLES

Tipos de intervención	Investigación - Valorización - Mantenimiento - Conservación - Consolidación - Restauración
Usos compatibles	Ganadero

OBSERVACIONES

Observaciones	
Motivo de exclusión de la Carta Etnográfica y Arqueológica de Fuerteventura	Excluido de la Carta Arqueológica de Fuerteventura 1994. No se localizan restos arqueológicos pertenecientes al periodo preeuropeo. No se observan elementos constructivos atribuibles al mismo periodo cronológico.

BIBLIOGRAFÍA

Bibliografía	Inventario de Bienes Etnográficos excluidos de la Carta Arqueológica de Fuerteventura de 1994, realizada por el Servicio de Patrimonio Cultural del Cabildo de Fuerteventura con número de registro BTE022
--------------	--

FOTOGRAFÍA




FOTOGRAFÍA



FOTOGRAFÍA



PLANO DE SITUACIÓN



DATOS IDENTIFICATIVOS

NCR94	HL
Nombre	Morro Velosa o del Convento
Municipio	Betancuria
Localidad	Gran Barranco
Emplazamiento	Ladera Noroeste de Morro Veloso.
Hoja Mapa	FV-22D
Coordenadas geográficas UTM X	593082
Coordenadas geográficas UTM Y	3146289
Coordenadas geográficas UTM Z (ALTITUD)	620

DATOS DESCRIPTIVOS

Descripción	Construcción de piedra seca que responde a la tipología de abrigo pastoril. La construcción con planta en forma de "U" está abierta hacia el Naciente.
Tipología	Económico
Actividad relacionada	Ganadería
Bienes relacionados	Morro del Rincón
Contexto material	Sin elementos destacables a considerar
Uso actual	En desuso
Estado de conservación	Regular
Espacio natural protegido	Esta dentro del espacio natural protegido del parque rural de Betancuria (F-04)
Clase y categoría del suelo	R.P.N. - Rústico de Protección Natural en Zona de Uso Restringido

CATALOGACIÓN, VALORACIÓN Y ACTUACIÓN

Criterio de catalogación	Actividad ganadera tradicional de interés
Grado de protección	Ambiental
Valor Etnográfico	Medio
Propuestas de actuación 1	Preventivas
Propuestas de actuación 2	Conservación y gestión
Propuestas de actuación 3	

INTERVENCIÓN Y USOS COMPATIBLES

Tipos de intervención	Investigación - Valorización - Mantenimiento - Conservación - Consolidación - Restauración
Usos compatibles	Ganadero

OBSERVACIONES

Observaciones	
Motivo de exclusión de la Carta Etnográfica y Arqueológica de Fuerteventura	Excluido de la Carta Arqueológica de Fuerteventura 1994. No se localizan restos arqueológicos pertenecientes al periodo preeuropeo. No se observan elementos constructivos atribuibles al mismo periodo cronológico.

BIBLIOGRAFÍA

Bibliografía	Inventario de Bienes Etnográficos excluidos de la Carta Arqueológica de Fuerteventura de 1994, realizada por el Servicio de Patrimonio Cultural del Cabildo de Fuerteventura con número de registro BTE023
--------------	--

FOTOGRAFÍA




FOTOGRAFÍA



FOTOGRAFÍA



PLANO DE SITUACIÓN



DATOS IDENTIFICATIVOS

NCR94	ID
Nombre	Morro Janichón
Municipio	Betancuria
Localidad	Betancuria
Emplazamiento	En la cresta de los Morros Janichón y Janana, que en este tramo sirve como límite municipal.
Hoja Mapa	FV-26B
Coordenadas geográficas UTM X	593590
Coordenadas geográficas UTM Y	3142882
Coordenadas geográficas UTM Z (ALTITUD)	623

DATOS DESCRIPTIVOS

Descripción	Restos de un corral circular adosado a la pared que discurre por la cresta. El corral, que originalmente estuvo adosado a la pared, en la actualidad está atravesado por la pista de tierra que corre paralela a ésta.
Tipología	Económico
Actividad relacionada	Ganadería
Bienes relacionados	Ninguno
Contexto material	Sin elementos destacables a considerar
Uso actual	En desuso
Estado de conservación	Malo
Espacio natural protegido	Esta dentro del espacio natural protegido del parque rural de Betancuria (F-04)
Clase y categoría del suelo	R.P.N. - Rústico de Protección Natural en Zona de Uso Restringido

CATALOGACIÓN, VALORACIÓN Y ACTUACIÓN

Criterio de catalogación	Actividad ganadera tradicional de interés
Grado de protección	Ambiental
Valor Etnográfico	Medio
Propuestas de actuación 1	Preventivas
Propuestas de actuación 2	Correctoras
Propuestas de actuación 3	Conservación y gestión

INTERVENCIÓN Y USOS COMPATIBLES

Tipos de intervención	Investigación - Valorización - Mantenimiento - Conservación - Consolidación - Restauración
Usos compatibles	Ganadero

OBSERVACIONES

Observaciones	El corral ha sido afectado por la pista, que lo ha cortado.
Motivo de exclusión de la Carta Etnográfica y Arqueológica de Fuerteventura	Excluido de la Carta Arqueológica de Fuerteventura 1994. No se localizan restos arqueológicos pertenecientes al periodo preeuropeo. No se observan elementos constructivos atribuibles al mismo periodo cronológico.

BIBLIOGRAFÍA

Bibliografía	Inventario de Bienes Etnográficos excluidos de la Carta Arqueológica de Fuerteventura de 1994, realizada por el Servicio de Patrimonio Cultural del Cabildo de Fuerteventura con número de registro BTE024
--------------	--

FOTOGRAFÍA




FOTOGRAFÍA



FOTOGRAFÍA



PLANO DE SITUACIÓN



DATOS IDENTIFICATIVOS

NCR94	HV
Nombre	Los Charcos
Municipio	Betancuria
Localidad	Betancuria
Emplazamiento	En la loma de los Charcos.
Hoja Mapa	FV-26B
Coordenadas geográficas UTM X	592568
Coordenadas geográficas UTM Y	3142763
Coordenadas geográficas UTM Z (ALTITUD)	447

DATOS DESCRIPTIVOS

Descripción	Conjunto de carácter etnográfico conformado por dos casas y dependencias anexas localizadas en dos núcleos. Está conformada por una vivienda restaurada recientemente "Casa de Los Padrones" a la que se le adosa en su extremo Oeste un corral circular. En el entorno de la misma existe también un depósito de agua y terrenos agrícolas. El otro núcleo del conjunto se ubica más al Norte, en el Morro del Humilladero.
Tipología	Casa y económico
Actividad relacionada	Hábitat, agricultura y ganadería
Bienes relacionados	Morro del Humilladero y El Peñón
Contexto material	Cerámica popular
Uso actual	Divulgativo, recreativo
Estado de conservación	Regular
Espacio natural protegido	Esta dentro del espacio natural protegido del parque rural de Betancuria (F-04)
Clase y categoría del suelo	R.P.N. - Rústico de Protección Natural en Zona de Uso Moderado

CATALOGACIÓN, VALORACIÓN Y ACTUACIÓN

Criterio de catalogación	Actividades agropecuarias tradicionales de interés
Grado de protección	Ambiental
Valor Etnográfico	Alto
Propuestas de actuación 1	Preventivas
Propuestas de actuación 2	Correctoras
Propuestas de actuación 3	Conservación y gestión

INTERVENCIÓN Y USOS COMPATIBLES

Tipos de intervención	Investigación - Valorización - Mantenimiento - Conservación - Consolidación - Restauración
Usos compatibles	Ganadero

OBSERVACIONES

Observaciones	En la actualidad, la denominada "Casa de los Padrones" se encuentra rehabilitada y está asociada al aula de la naturaleza de Parra Medina.
Motivo de exclusión de la Carta Etnográfica y Arqueológica de Fuerteventura	Excluido de la Carta Arqueológica de Fuerteventura 1994. No se localizan restos arqueológicos pertenecientes al periodo preeuropeo. No se observan elementos constructivos atribuibles al mismo periodo cronológico.

BIBLIOGRAFÍA

Bibliografía	Inventario de Bienes Etnográficos excluidos de la Carta Arqueológica de Fuerteventura de 1994, realizada por el Servicio de Patrimonio Cultural del Cabildo de Fuerteventura con número de registro BTE025
--------------	--

FOTOGRAFÍA




FOTOGRAFÍA



FOTOGRAFÍA



PLANO DE SITUACIÓN



DATOS IDENTIFICATIVOS

NCR94	HZ
Nombre	El Peñón
Municipio	Betancuria
Localidad	Betancuria
Emplazamiento	En lo alto de El Peñón en su cara Este.
Hoja Mapa	FV-26B
Coordenadas geográficas UTM X	592100
Coordenadas geográficas UTM Y	3142758
Coordenadas geográficas UTM Z (ALTITUD)	444

DATOS DESCRIPTIVOS

Descripción	Corral de tendencia ovalada que aprovecha el afloramiento rocoso natural como abrigo en su Oeste. El corral, cuyo muro se encuentra bien conservado, posee un acceso abierto al Sur.
Tipología	Económico
Actividad relacionada	Ganadería
Bienes relacionados	Morro del Humilladero y El Peñón
Contexto material	Sin elementos destacables a considerar
Uso actual	En desuso
Estado de conservación	Regular
Espacio natural protegido	Esta dentro del espacio natural protegido del parque rural de Betancuria (F-04)
Clase y categoría del suelo	R.P.N. - Rústico de Protección Natural en Zona de Uso Moderado

CATALOGACIÓN, VALORACIÓN Y ACTUACIÓN

Criterio de catalogación	Actividad ganadera tradicional de interés
Grado de protección	Ambiental
Valor Etnográfico	Medio
Propuestas de actuación 1	Preventivas
Propuestas de actuación 2	Conservación y gestión
Propuestas de actuación 3	

INTERVENCIÓN Y USOS COMPATIBLES

Tipos de intervención	Investigación - Valorización - Mantenimiento - Conservación - Consolidación - Restauración
Usos compatibles	Ganadero

OBSERVACIONES

Observaciones	
Motivo de exclusión de la Carta Etnográfica y Arqueológica de Fuerteventura	Excluido de la Carta Arqueológica de Fuerteventura 1994. No se localizan restos arqueológicos pertenecientes al periodo preeuropeo. No se observan elementos constructivos atribuibles al mismo periodo cronológico.


BIBLIOGRAFÍA

Bibliografía	Fotografía extraída del Inventario de Bienes Etnográficos excluidos de la Carta Arqueológica de Fuerteventura de 1994, realizada por el Servicio de Patrimonio Cultural del Cabildo de Fuerteventura con número de registro BTE026
--------------	--

FOTOGRAFÍA



PLANO DE SITUACIÓN



DATOS IDENTIFICATIVOS

NCR94	JR
Nombre	La Atalaya de Betancuria
Municipio	Betancuria
Localidad	Gran Barranco
Emplazamiento	En la Atalaya de Betancuria en su vertiente Noroeste.
Hoja Mapa	FV-26A
Coordenadas geográficas UTM X	590099
Coordenadas geográficas UTM Y	3143641
Coordenadas geográficas UTM Z (ALTITUD)	620

DATOS DESCRIPTIVOS

Descripción	Corral de tendencia ovalada, aprovecha en su cara Sur la pared rocosa como abrigo natural, mientras que en su cara Norte posee varios bloques enormes de piedra que afloran de la montaña.
Tipología	Económico
Actividad relacionada	Ganadería
Bienes relacionados	La Atalaya de Betancuria y La Atalaya de Betancuria II
Contexto material	Sin elementos destacables a considerar
Uso actual	En desuso
Estado de conservación	Malo
Espacio natural protegido	Esta dentro del espacio natural protegido del parque rural de Betancuria (F-04)
Clase y categoría del suelo	R.P.P. - Rústico de Protección Paisajística en Zona de Uso Tradicional

CATALOGACIÓN, VALORACIÓN Y ACTUACIÓN

Criterio de catalogación	Actividad ganadera tradicional de interés
Grado de protección	Ambiental
Valor Etnográfico	Medio
Propuestas de actuación 1	Preventivas
Propuestas de actuación 2	Conservación y gestión
Propuestas de actuación 3	

INTERVENCIÓN Y USOS COMPATIBLES

Tipos de intervención	Investigación - Valorización - Mantenimiento - Conservación - Consolidación - Restauración
Usos compatibles	Ganadero

OBSERVACIONES

Observaciones	
Motivo de exclusión de la Carta Etnográfica y Arqueológica de Fuerteventura	Excluido de la Carta Arqueológica de Fuerteventura 1994. No se localizan restos arqueológicos pertenecientes al periodo preeuropeo. No se observan elementos constructivos atribuibles al mismo periodo cronológico.


BIBLIOGRAFÍA

Bibliografía	Fotografía extraída del Inventario de Bienes Etnográficos excluidos de la Carta Arqueológica de Fuerteventura de 1994, realizada por el Servicio de Patrimonio Cultural del Cabildo de Fuerteventura con número de registro BTE027
--------------	--

FOTOGRAFÍA



PLANO DE SITUACIÓN



DATOS IDENTIFICATIVOS

NCR94	JU
Nombre	La Atalaya de Betancuria II
Municipio	Betancuria
Localidad	Gran Barranco
Emplazamiento	En la cara Suroeste de La Atalaya de Betancuria, mirando hacia el Bco. de Amachasen.
Hoja Mapa	FV-26A
Coordenadas geográficas UTM X	590055
Coordenadas geográficas UTM Y	3143429
Coordenadas geográficas UTM Z (ALTITUD)	675

DATOS DESCRIPTIVOS

Descripción	Corral de planta circular que aprovecha un afloramiento rocoso de la montaña en la parte Noroeste como abrigo natural.
Tipología	Económico
Actividad relacionada	Ganadería
Bienes relacionados	La Atalaya de Betancuria
Contexto material	Sin elementos destacables a considerar
Uso actual	En desuso
Estado de conservación	Malo
Espacio natural protegido	Esta dentro del espacio natural protegido del parque rural de Betancuria (F-04)
Clase y categoría del suelo	R.P.P. - Rústico de Protección Paisajística en Zona de Uso Tradicional

CATALOGACIÓN, VALORACIÓN Y ACTUACIÓN

Criterio de catalogación	Actividad ganadera tradicional de interés
Grado de protección	Ambiental
Valor Etnográfico	Medio
Propuestas de actuación 1	Preventivas
Propuestas de actuación 2	Conservación y gestión
Propuestas de actuación 3	

INTERVENCIÓN Y USOS COMPATIBLES

Tipos de intervención	Investigación - Valorización - Mantenimiento - Conservación - Consolidación - Restauración
Usos compatibles	Ganadero

OBSERVACIONES

Observaciones	
Motivo de exclusión de la Carta Etnográfica y Arqueológica de Fuerteventura	Excluido de la Carta Arqueológica de Fuerteventura 1994. No se localizan restos arqueológicos pertenecientes al periodo preeuropeo. No se observan elementos constructivos atribuibles al mismo periodo cronológico.


BIBLIOGRAFÍA

Bibliografía	Fotografía extraída del Inventario de Bienes Etnográficos excluidos de la Carta Arqueológica de Fuerteventura de 1994, realizada por el Servicio de Patrimonio Cultural del Cabildo de Fuerteventura con número de registro BTE028
--------------	--

FOTOGRAFÍA



PLANO DE SITUACIÓN



DATOS IDENTIFICATIVOS

NCR94	JS
Nombre	Morrete Becerro
Municipio	Betancuria
Localidad	Gran Barranco
Emplazamiento	En la ladera Noroeste de La Atalaya.
Hoja Mapa	FV-26A
Coordenadas geográficas UTM X	589556
Coordenadas geográficas UTM Y	3143755
Coordenadas geográficas UTM Z (ALTITUD)	550

DATOS DESCRIPTIVOS

Descripción	Corral de tendencia irregular que aprovecha un gran afloramiento rocoso como abrigo natural en su parte Sur.
Tipología	Económico
Actividad relacionada	Ganadería
Bienes relacionados	Morrete Becerro II
Contexto material	Sin elementos destacables a considerar
Uso actual	En desuso
Estado de conservación	Regular
Espacio natural protegido	Esta dentro del espacio natural protegido del parque rural de Betancuria (F-04)
Clase y categoría del suelo	R.P.P. - Rústico de Protección Paisajística en Zona de Uso Tradicional

CATALOGACIÓN, VALORACIÓN Y ACTUACIÓN

Criterio de catalogación	Actividad ganadera tradicional de interés
Grado de protección	Ambiental
Valor Etnográfico	Medio
Propuestas de actuación 1	Preventivas
Propuestas de actuación 2	Conservación y gestión
Propuestas de actuación 3	

INTERVENCIÓN Y USOS COMPATIBLES

Tipos de intervención	Investigación - Valorización - Mantenimiento - Conservación - Consolidación - Restauración
Usos compatibles	Ganadero


OBSERVACIONES

Observaciones	
Motivo de exclusión de la Carta Etnográfica y Arqueológica de Fuerteventura	Excluido de la Carta Arqueológica de Fuerteventura 1994. No se localizan restos arqueológicos pertenecientes al periodo preeuropeo. No se observan elementos constructivos atribuibles al mismo periodo cronológico.

BIBLIOGRAFÍA

Bibliografía	Inventario de Bienes Etnográficos excluidos de la Carta Arqueológica de Fuerteventura de 1994, realizada por el Servicio de Patrimonio Cultural del Cabildo de Fuerteventura con número de registro BTE029
--------------	--


FOTOGRAFÍA



FOTOGRAFÍA



FOTOGRAFÍA



PLANO DE SITUACIÓN



DATOS IDENTIFICATIVOS

NCR94	JT
Nombre	Morrete Becerro II
Municipio	Betancuria
Localidad	Gran Barranco
Emplazamiento	En la margen derecha del Bco. de Amachasen sobre un lomo.
Hoja Mapa	FV-26A
Coordenadas geográficas UTM X	589303
Coordenadas geográficas UTM Y	3143571
Coordenadas geográficas UTM Z (ALTITUD)	458

DATOS DESCRIPTIVOS

Descripción	Vivienda tradicional de planta rectangular de 3x4m. La altura de los muros es de 2,5m. El acceso se encuentra abierto hacia el Este. El techo original de vigas y entramado de cañas y barro se encuentra prácticamente desaparecido. A ambos lados de ésta se ubican sendas de construcciones de piedra seca muy derruidas.
Tipología	Casa y económico
Actividad relacionada	Hábitat y ganadería
Bienes relacionados	Morrete Becerro
Contexto material	Malacofauna, cerámica popular
Uso actual	En desuso
Estado de conservación	Regular
Espacio natural protegido	Esta dentro del espacio natural protegido del parque rural de Betancuria (F-04)
Clase y categoría del suelo	R.P.P. - Rústico de Protección Paisajística en Zona de Uso Tradicional

CATALOGACIÓN, VALORACIÓN Y ACTUACIÓN

Criterio de catalogación	Cautela
Grado de protección	Ambiental
Valor Etnográfico	Alto
Propuestas de actuación 1	Preventivas
Propuestas de actuación 2	Conservación y gestión
Propuestas de actuación 3	

INTERVENCIÓN Y USOS COMPATIBLES

Tipos de intervención	Investigación - Valorización - Mantenimiento - Conservación - Consolidación - Restauración
Usos compatibles	Ganadero

OBSERVACIONES

Observaciones	
Motivo de exclusión de la Carta Etnográfica y Arqueológica de Fuerteventura	Excluido de la Carta Arqueológica de Fuerteventura 1994. No se localizan restos arqueológicos pertenecientes al periodo preeuropeo. No se observan elementos constructivos atribuibles al mismo periodo cronológico.

BIBLIOGRAFÍA

Bibliografía	Inventario de Bienes Etnográficos excluidos de la Carta Arqueológica de Fuerteventura de 1994, realizada por el Servicio de Patrimonio Cultural del Cabildo de Fuerteventura con número de registro BTE030
--------------	--

FOTOGRAFÍA



FOTOGRAFÍA



FOTOGRAFÍA



PLANO DE SITUACIÓN



DATOS IDENTIFICATIVOS

NCR94	KR
Nombre	El Carbón
Municipio	Betancuria
Localidad	Vega de Río Palmas
Emplazamiento	Al Oeste del Valle del Palmito, en una pequeña lomita que mira hacia Vega del Río Palmas.
Hoja Mapa	FV-26C
Coordenadas geográficas UTM X	588837
Coordenadas geográficas UTM Y	3142105
Coordenadas geográficas UTM Z (ALTITUD)	525

DATOS DESCRIPTIVOS

Descripción	Corral de planta ovalada, se encuentra adosado a un muro de piedra seca muy derruido que asciende hasta lo alto del morro.
Tipología	Económico
Actividad relacionada	Ganadería
Bienes relacionados	El Carbón
Contexto material	Sin elementos destacables a considerar
Uso actual	En desuso
Estado de conservación	Malo
Espacio natural protegido	Esta dentro del espacio natural protegido del parque rural de Betancuria (F-04)
Clase y categoría del suelo	R.P.N. - Rústico de Protección Natural en Zona de Uso Moderado

CATOLOGACIÓN, VALORACIÓN Y ACTUACIÓN

Criterio de catalogación	Actividad ganadera tradicional de interés
Grado de protección	Ambiental
Valor Etnográfico	Medio
Propuestas de actuación 1	Preventivas
Propuestas de actuación 2	Conservación y gestión
Propuestas de actuación 3	

INTERVECIÓN Y USOS COMPATIBLES

Tipos de intervención	Investigación - Valorización - Mantenimiento - Conservación - Consolidación - Restauración
Usos compatibles	Ganadero

OBSERVACIONES

Observaciones	
Motivo de exclusión de la Carta Etnográfica y Arqueológica de Fuerteventura	Excluido de la Carta Arqueológica de Fuerteventura 1994. No se localizan restos arqueológicos pertenecientes al periodo preeuropeo. No se observan elementos constructivos atribuibles al mismo periodo cronológico.


BIBLIOGRAFÍA

Bibliografía	Fotografía extraída del Inventario de Bienes Etnográficos excluidos de la Carta Arqueológica de Fuerteventura de 1994, realizada por el Servicio de Patrimonio Cultural del Cabildo de Fuerteventura con número de registro BTE031
--------------	--

FOTOGRAFÍA



PLANO DE SITUACIÓN



DATOS IDENTIFICATIVOS

NCR94	292
Nombre	Barranco Lomo Cumplido
Municipio	Betancuria
Localidad	Macizo del Aceituno
Emplazamiento	En la confluencia del Bco. de La Peña con el Bco. de Lomo Cumplido.
Hoja Mapa	FV-25B
Coordenadas geográficas UTM X	586394
Coordenadas geográficas UTM Y	3143559
Coordenadas geográficas UTM Z (ALTITUD)	145

DATOS DESCRIPTIVOS

Descripción	Corral de planta circular y grupo de construcciones anexas. La principal posee unas dimensiones aproximadas de unos 12m. En sus extremos Norte y Sur, se le adosan una serie de dependencias rectangulares que conservan dinteles y alacenas.
Tipología	Económico
Actividad relacionada	Ganadería
Bienes relacionados	Ninguno
Contexto material	Malacofauna
Uso actual	En desuso
Estado de conservación	Bueno
Espacio natural protegido	Esta dentro del espacio natural protegido del parque rural de Betancuria (F-04)
Clase y categoría del suelo	R.P.N. - Rústico de Protección Natural en Zona de Uso Moderado

CATALOGACIÓN, VALORACIÓN Y ACTUACIÓN

Criterio de catalogación	Actividad ganadera tradicional de interés
Grado de protección	Ambiental
Valor Etnográfico	Alto
Propuestas de actuación 1	Preventivas
Propuestas de actuación 2	Conservación y gestión
Propuestas de actuación 3	

INTERVENCIÓN Y USOS COMPATIBLES

Tipos de intervención	Investigación - Valorización - Mantenimiento - Conservación - Consolidación - Restauración
Usos compatibles	Ganadero

OBSERVACIONES

Observaciones	
Motivo de exclusión de la Carta Etnográfica y Arqueológica de Fuerteventura	Excluido de la Carta Arqueológica de Fuerteventura 1994. No se localizan restos arqueológicos pertenecientes al periodo preeuropeo. No se observan elementos constructivos atribuibles al mismo periodo cronológico.


BIBLIOGRAFÍA

Bibliografía	Fotografía extraída del Inventario de Bienes Etnográficos excluidos de la Carta Arqueológica de Fuerteventura de 1994, realizada por el Servicio de Patrimonio Cultural del Cabildo de Fuerteventura con número de registro BTE032
--------------	--

FOTOGRAFÍA



PLANO DE SITUACIÓN



DATOS IDENTIFICATIVOS

NCR94	KQ
Nombre	Tablero de La Gambuesa
Municipio	Betancuria
Localidad	Ajuy
Emplazamiento	En el Tablero de La Gambuesa.
Hoja Mapa	FV-25B
Coordenadas geográficas UTM X	584125
Coordenadas geográficas UTM Y	3143263
Coordenadas geográficas UTM Z (ALTITUD)	113

DATOS DESCRIPTIVOS

Descripción	Gambuesa de planta circular y unos 25m de diámetro, sigue usándose en la actualidad. Tiene sus muros en buen estado y muy regularizados. Posee dos entradas, adosadas a su extremo Sureste encontramos otra pequeña construcción circular de unos 8m de diámetro.
Tipología	Económico
Actividad relacionada	Ganadería
Bienes relacionados	Tablero de La Gambuesa
Contexto material	Fauna
Uso actual	En la actualidad se sigue utilizando para la realización de pañadas de ganado
Estado de conservación	Bueno
Espacio natural protegido	Esta dentro del espacio natural protegido del parque rural de Betancuria (F-04)
Clase y categoría del suelo	R.P.P. - Rústico de Protección Paisajística en Zona de Uso Tradicional

CATALOGACIÓN, VALORACIÓN Y ACTUACIÓN

Criterio de catalogación	Actividad ganadera tradicional de interés
Grado de protección	Ambiental
Valor Etnográfico	Alto
Propuestas de actuación 1	Preventivas
Propuestas de actuación 2	Correctoras
Propuestas de actuación 3	Conservación y gestión

INTERVENCIÓN Y USOS COMPATIBLES

Tipos de intervención	Investigación - Valorización - Mantenimiento - Conservación - Consolidación - Restauración
Usos compatibles	Ganadero

OBSERVACIONES

Observaciones	Se han añadido elementos modernos a la gambuesa para su uso como recinto de apañadas
Motivo de exclusión de la Carta Etnográfica y Arqueológica de Fuerteventura	Excluido de la Carta Arqueológica de Fuerteventura 1994. No se localizan restos arqueológicos pertenecientes al periodo preeuropeo. No se observan elementos constructivos atribuibles al mismo periodo cronológico.

BIBLIOGRAFÍA

Bibliografía	Inventario de Bienes Etnográficos excluidos de la Carta Arqueológica de Fuerteventura de 1994, realizada por el Servicio de Patrimonio Cultural del Cabildo de Fuerteventura con número de registro BTE033
--------------	--

FOTOGRAFÍA




FOTOGRAFÍA



FOTOGRAFÍA



PLANO DE SITUACIÓN



DATOS IDENTIFICATIVOS

NCR94	KA
Nombre	Tablero del Jurado
Municipio	Betancuria
Localidad	Ajuy
Emplazamiento	En el Tablero del Jurado, muy cerca de un pequeño cauce.
Hoja Mapa	FV-25B
Coordenadas geográficas UTM X	582989
Coordenadas geográficas UTM Y	3143347
Coordenadas geográficas UTM Z (ALTITUD)	65

DATOS DESCRIPTIVOS

Descripción	Restos de varias construcciones semicirculares de piedra seca. Las construcciones que parecen de factura reciente, presentan evidencias de responder a la tipología de soco o abrigos.
Tipología	Otras
Actividad relacionada	Origen en el uso militar
Bienes relacionados	Tablero del Jurado
Contexto material	Sin elementos destacables a considerar
Uso actual	En desuso
Estado de conservación	Malo
Espacio natural protegido	Esta dentro del espacio natural protegido del parque rural de Betancuria (F-04)
Clase y categoría del suelo	R.P.N. - Rústico de Protección Natural en Zona de Uso Moderado

CATALOGACIÓN, VALORACIÓN Y ACTUACIÓN

Criterio de catalogación	Actividad ganadera tradicional de interés
Grado de protección	Ambiental
Valor Etnográfico	Bajo
Propuestas de actuación 1	
Propuestas de actuación 2	
Propuestas de actuación 3	

INTERVENCIÓN Y USOS COMPATIBLES

Tipos de intervención	Investigación - Valorización - Mantenimiento - Conservación - Consolidación - Restauración
Usos compatibles	Ganadero

OBSERVACIONES

Observaciones	Las construcciones parecen ser fruto de construcciones militares
Motivo de exclusión de la Carta Etnográfica y Arqueológica de Fuerteventura	Excluido de la Carta Arqueológica de Fuerteventura 1994. No se localizan restos arqueológicos pertenecientes al periodo preeuropeo. No se observan elementos constructivos atribuibles al mismo periodo cronológico.

BIBLIOGRAFÍA

Bibliografía	Inventario de Bienes Etnográficos excluidos de la Carta Arqueológica de Fuerteventura de 1994, realizada por el Servicio de Patrimonio Cultural del Cabildo de Fuerteventura con número de registro BTE034
--------------	--

FOTOGRAFÍA




FOTOGRAFÍA



FOTOGRAFÍA



PLANO DE SITUACIÓN



DATOS IDENTIFICATIVOS

NCR94	KD
Nombre	Barranco de la Potranca
Municipio	Betancuria
Localidad	Mezque
Emplazamiento	En lo alto de una pequeña lomita localizada al Sur del Bco. de La Potranca.
Hoja Mapa	FV-25D
Coordenadas geográficas UTM X	586044
Coordenadas geográficas UTM Y	3141962
Coordenadas geográficas UTM Z (ALTITUD)	156

DATOS DESCRIPTIVOS

Descripción	Estructura de piedra seca de planta circular formada por una sola hilada de piedra de mediano tamaño, tiene un diámetro aproximado de 2,5m. El muro de su extremo Sureste ha desaparecido, siendo probable que haya sido desmontado para aprovechar las piedras y construir un pequeño toril que se sitúa junto a la estructura circular.
Tipología	Económico
Actividad relacionada	Ganadería
Bienes relacionados	Ninguno
Contexto material	Sin elementos destacables a considerar
Uso actual	En desuso
Estado de conservación	Malo
Espacio natural protegido	Esta dentro del espacio natural protegido del parque rural de Betancuria (F-04)
Clase y categoría del suelo	R.P.N. - Rústico de Protección Natural en Zona de Uso Moderado

CATALOGACIÓN, VALORACIÓN Y ACTUACIÓN

Criterio de catalogación	Actividad ganadera tradicional de interés
Grado de protección	Ambiental
Valor Etnográfico	Bajo
Propuestas de actuación 1	Preventivas
Propuestas de actuación 2	Conservación y gestión
Propuestas de actuación 3	

INTERVENCIÓN Y USOS COMPATIBLES

Tipos de intervención	Investigación - Valorización - Mantenimiento - Conservación - Consolidación - Restauración
Usos compatibles	Ganadero

OBSERVACIONES

Observaciones	
Motivo de exclusión de la Carta Etnográfica y Arqueológica de Fuerteventura	Excluido de la Carta Arqueológica de Fuerteventura 1994. No se localizan restos arqueológicos pertenecientes al periodo preeuropeo. No se observan elementos constructivos atribuibles al mismo periodo cronológico.


BIBLIOGRAFÍA

Bibliografía	Fotografía extraída del Inventario de Bienes Etnográficos excluidos de la Carta Arqueológica de Fuerteventura de 1994, realizada por el Servicio de Patrimonio Cultural del Cabildo de Fuerteventura con número de registro BTE035
--------------	--

FOTOGRAFÍA



PLANO DE SITUACIÓN



DATOS IDENTIFICATIVOS

NCR94	KC
Nombre	Lomo de La Potranca
Municipio	Betancuria
Localidad	Mezque
Emplazamiento	En el Morro de La Potranca.
Hoja Mapa	FV-25D
Coordenadas geográficas UTM X	585783
Coordenadas geográficas UTM Y	3141410
Coordenadas geográficas UTM Z (ALTITUD)	141

DATOS DESCRIPTIVOS

Descripción	Restos de varias construcciones, concretamente 3. La que se sitúa más al Sur es una construcción ovalada, cuyos muros están parcialmente derruidos hacia el interior, posee una cruz metálica colocada sobre ella. Unos metros hacia el Noreste se observa una estructura circular conformada por piedras hincadas de mediano tamaño. Al Este de la anterior y ubicada en una ligera pendiente encontramos la tercera estructura, que se encuentra muy derruida y de la que apenas puede apreciarse un muro semicircular.
Tipología	Económico
Actividad relacionada	Ganadería
Bienes relacionados	Bco. de La Palma
Contexto material	Sin elementos destacables a considerar
Uso actual	En desuso
Estado de conservación	Malo
Espacio natural protegido	Esta dentro del espacio natural protegido del parque rural de Betancuria (F-04)
Clase y categoría del suelo	R.P.N. - Rústico de Protección Natural en Zona de Uso Moderado

CATALOGACIÓN, VALORACIÓN Y ACTUACIÓN

Criterio de catalogación	Cautela
Grado de protección	Ambiental
Valor Etnográfico	Bajo
Propuestas de actuación 1	Preventivas
Propuestas de actuación 2	Conservación y gestión
Propuestas de actuación 3	

INTERVENCIÓN Y USOS COMPATIBLES

Tipos de intervención	Investigación - Valorización - Mantenimiento - Conservación - Consolidación - Restauración
Usos compatibles	Ganadero

OBSERVACIONES

Observaciones	
Motivo de exclusión de la Carta Etnográfica y Arqueológica de Fuerteventura	Excluido de la Carta Arqueológica de Fuerteventura 1994. No se localizan restos arqueológicos pertenecientes al periodo preeuropeo. No se observan elementos constructivos atribuibles al mismo periodo cronológico.

BIBLIOGRAFÍA

Bibliografía	Inventario de Bienes Etnográficos excluidos de la Carta Arqueológica de Fuerteventura de 1994, realizada por el Servicio de Patrimonio Cultural del Cabildo de Fuerteventura con número de registro BTE036
--------------	--

FOTOGRAFÍA




FOTOGRAFÍA



FOTOGRAFÍA



PLANO DE SITUACIÓN



DATOS IDENTIFICATIVOS

NCR94	KV
Nombre	Barranco de La Palma
Municipio	Betancuria
Localidad	Mezque
Emplazamiento	En el margen izquierda del Bco. de La Palma.
Hoja Mapa	FV-25D
Coordenadas geográficas UTM X	585872
Coordenadas geográficas UTM Y	3141246
Coordenadas geográficas UTM Z (ALTITUD)	100

DATOS DESCRIPTIVOS

Descripción	Corral de planta irregular, que está en uso en la actualidad, se sitúa junto a una construcción de bloque y "pallets" que sirve de cochinería. Sus muros tienen una altura máxima de 1,10m.
Tipología	Económico
Actividad relacionada	Ganadería
Bienes relacionados	Lomo de La Potranca
Contexto material	Sin elementos destacables a considerar
Uso actual	Pocilga
Estado de conservación	Malo
Espacio natural protegido	Esta dentro del espacio natural protegido del parque rural de Betancuria (F-04)
Clase y categoría del suelo	R.P.N. - Rústico de Protección Natural en Zona de Uso Moderado

CATALOGACIÓN, VALORACIÓN Y ACTUACIÓN

Criterio de catalogación	Actividad ganadera tradicional de interés
Grado de protección	Ambiental
Valor Etnográfico	Bajo
Propuestas de actuación 1	
Propuestas de actuación 2	
Propuestas de actuación 3	

INTERVENCIÓN Y USOS COMPATIBLES

Tipos de intervención	Investigación - Valorización - Mantenimiento - Conservación - Consolidación - Restauración
Usos compatibles	Ganadero

OBSERVACIONES

Observaciones	Se han añadido elementos modernos al corral para su uso como lugar de guarda de ganado porcino.
Motivo de exclusión de la Carta Etnográfica y Arqueológica de Fuerteventura	Excluido de la Carta Arqueológica de Fuerteventura 1994. No se localizan restos arqueológicos pertenecientes al periodo preeuropeo. No se observan elementos constructivos atribuibles al mismo periodo cronológico.

BIBLIOGRAFÍA

Bibliografía	Inventario de Bienes Etnográficos excluidos de la Carta Arqueológica de Fuerteventura de 1994, realizada por el Servicio de Patrimonio Cultural del Cabildo de Fuerteventura con número de registro BTE037
--------------	--

FOTOGRAFÍA




FOTOGRAFÍA



FOTOGRAFÍA



PLANO DE SITUACIÓN



DATOS IDENTIFICATIVOS

NCR94	KU
Nombre	Peñas del Alcalde
Municipio	Betancuria
Localidad	Malpaso
Emplazamiento	En la cara Oeste de Las Peñas del Alcalde.
Hoja Mapa	FV-26C
Coordenadas geográficas UTM X	587977
Coordenadas geográficas UTM Y	3140920
Coordenadas geográficas UTM Z (ALTITUD)	325

DATOS DESCRIPTIVOS

Descripción	Aprovechando un enorme bloque desprendido de la ladera, se han formado dos cuevas naturales de reducidas dimensiones. La situada en el nivel inferior es un solapón abierto. La que está localizada en un nivel superior, presenta un muro de cierre que a su vez sirve de aterrazamiento de la misma.
Tipología	Económico
Actividad relacionada	Ganadería
Bienes relacionados	Bco. del Rodeo, Malpaso, Pico de La Aguililla, Ermita de La Virgen de La Peña
Contexto material	Sin elementos destacables a considerar
Uso actual	En desuso
Estado de conservación	Bueno
Espacio natural protegido	Esta dentro del espacio natural protegido del parque rural de Betancuria (F-04)
Clase y categoría del suelo	R.P.N. - Rústico de Protección Natural en Zona de Uso Restringido

CATALOGACIÓN, VALORACIÓN Y ACTUACIÓN

Criterio de catalogación	Cautela
Grado de protección	Ambiental
Valor Etnográfico	Bajo
Propuestas de actuación 1	Preventivas
Propuestas de actuación 2	Conservación y gestión
Propuestas de actuación 3	

INTERVENCIÓN Y USOS COMPATIBLES

Tipos de intervención	Investigación - Valorización - Mantenimiento - Conservación - Consolidación - Restauración
Usos compatibles	Ganadero

OBSERVACIONES

Observaciones	
Motivo de exclusión de la Carta Etnográfica y Arqueológica de Fuerteventura	Excluido de la Carta Arqueológica de Fuerteventura 1994. No se localizan restos arqueológicos pertenecientes al periodo preeuropeo. No se observan elementos constructivos atribuibles al mismo periodo cronológico.


BIBLIOGRAFÍA

Bibliografía	Fotografía extraída del Inventario de Bienes Etnográficos excluidos de la Carta Arqueológica de Fuerteventura de 1994, realizada por el Servicio de Patrimonio Cultural del Cabildo de Fuerteventura con número de registro BTE038
--------------	--

FOTOGRAFÍA



PLANO DE SITUACIÓN



DATOS IDENTIFICATIVOS

NCR94	KZ
Nombre	Pico de La Aguililla
Municipio	Betancuria
Localidad	Malpaso
Emplazamiento	En la crestería rocosa del Pico de la Aguililla.
Hoja Mapa	FV-26C
Coordenadas geográficas UTM X	588239
Coordenadas geográficas UTM Y	3141002
Coordenadas geográficas UTM Z (ALTITUD)	422

DATOS DESCRIPTIVOS

Descripción	Corral de tendencia rectangular que aprovecha la formación de un pasillo natural para configurar sus muros Este y Oeste. El acceso se realiza por el pasillo orientado hacia el Norte, mientras que el extremo Sur se cierra por un muro semiderruido.
Tipología	Económico
Actividad relacionada	Ganadería
Bienes relacionados	El carbón II, Malpaso, Presa de Las Peñitas, Peñas del Alcalde y Ermita de La Virgen de La Peña
Contexto material	Sin elementos destacables a considerar
Uso actual	En desuso
Estado de conservación	Regular
Espacio natural protegido	Esta dentro del espacio natural protegido del parque rural de Betancuria (F-04)
Clase y categoría del suelo	R.P.N. - Rústico de Protección Natural en Zona de Uso Restringido

CATALOGACIÓN, VALORACIÓN Y ACTUACIÓN

Criterio de catalogación	Actividad ganadera tradicional de interés
Grado de protección	Ambiental
Valor Etnográfico	Medio
Propuestas de actuación 1	Preventivas
Propuestas de actuación 2	Conservación y gestión
Propuestas de actuación 3	

INTERVENCIÓN Y USOS COMPATIBLES

Tipos de intervención	Investigación - Valorización - Mantenimiento - Conservación - Consolidación - Restauración
Usos compatibles	Ganadero

OBSERVACIONES

Observaciones	
Motivo de exclusión de la Carta Etnográfica y Arqueológica de Fuerteventura	Excluido de la Carta Arqueológica de Fuerteventura 1994. No se localizan restos arqueológicos pertenecientes al periodo preeuropeo. No se observan elementos constructivos atribuibles al mismo periodo cronológico.


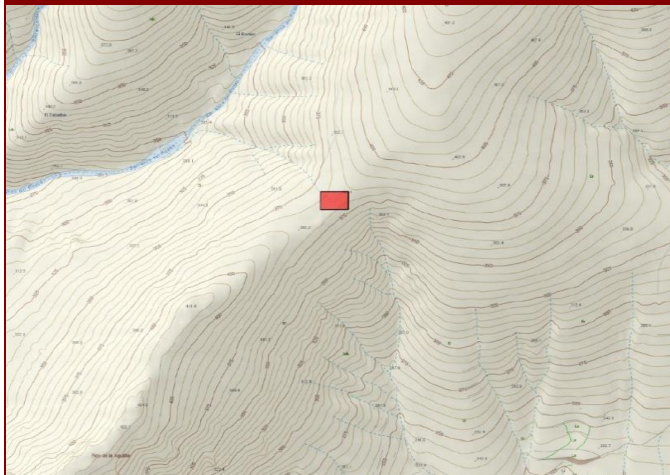
BIBLIOGRAFÍA

Bibliografía	Fotografía extraída del Inventario de Bienes Etnográficos excluidos de la Carta Arqueológica de Fuerteventura de 1994, realizada por el Servicio de Patrimonio Cultural del Cabildo de Fuerteventura con número de registro BTE039
--------------	--

FOTOGRAFÍA



PLANO DE SITUACIÓN



DATOS IDENTIFICATIVOS

NCR94	KY
Nombre	El Carbón II
Municipio	Betancuria
Localidad	Vega de Río Palmas
Emplazamiento	En una degollada al Norte del Pico de La Aguililla, en sus primeras estribaciones.
Hoja Mapa	FV-26C
Coordenadas geográficas UTM X	588551
Coordenadas geográficas UTM Y	3141366
Coordenadas geográficas UTM Z (ALTITUD)	382

DATOS DESCRIPTIVOS

Descripción	Corral de piedra seca de planta rectangular, con una configuración alargada y estrecha. El acceso al mismo se orienta hacia el Oeste. Partiendo desde la entrada se localiza un muro que baja hacia el Bco. del Rodeo.
Tipología	Económico
Actividad relacionada	Ganadería
Bienes relacionados	Pico de La Aguililla
Contexto material	Sin elementos destacables a considerar
Uso actual	En desuso
Estado de conservación	Malo
Espacio natural protegido	Esta dentro del espacio natural protegido del parque rural de Betancuria (F-04)
Clase y categoría del suelo	R.P.N. - Rústico de Protección Natural en Zona de Uso Moderado

CATALOGACIÓN, VALORACIÓN Y ACTUACIÓN

Criterio de catalogación	Actividad ganadera tradicional de interés
Grado de protección	Ambiental
Valor Etnográfico	Medio
Propuestas de actuación 1	Preventivas
Propuestas de actuación 2	Conservación y gestión
Propuestas de actuación 3	

INTERVENCIÓN Y USOS COMPATIBLES

Tipos de intervención	Investigación - Valorización - Mantenimiento - Conservación - Consolidación - Restauración
Usos compatibles	Ganadero

OBSERVACIONES

Observaciones	
Motivo de exclusión de la Carta Etnográfica y Arqueológica de Fuerteventura	Excluido de la Carta Arqueológica de Fuerteventura 1994. No se localizan restos arqueológicos pertenecientes al periodo preeuropeo. No se observan elementos constructivos atribuibles al mismo periodo cronológico.


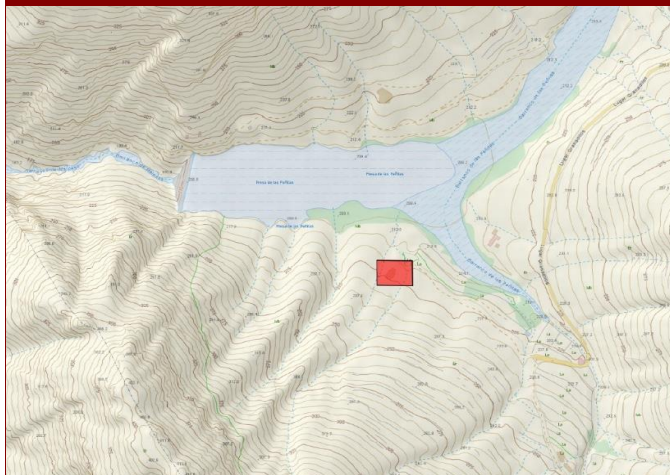
BIBLIOGRAFÍA

Bibliografía	Fotografía extraída del Inventario de Bienes Etnográficos excluidos de la Carta Arqueológica de Fuerteventura de 1994, realizada por el Servicio de Patrimonio Cultural del Cabildo de Fuerteventura con número de registro BTE040
--------------	--

FOTOGRAFÍA



PLANO DE SITUACIÓN



DATOS IDENTIFICATIVOS

NCR94	LF
Nombre	Presa de Las Peñitas
Municipio	Betancuria
Localidad	Malpaso
Emplazamiento	En la parte izquierda de la Presa de Las Peñitas.
Hoja Mapa	FV-26C
Coordenadas geográficas UTM X	588442
Coordenadas geográficas UTM Y	3140417
Coordenadas geográficas UTM Z (ALTITUD)	225

DATOS DESCRIPTIVOS

Descripción	Vivienda de piedra seca y destechada, en mal estado de conservación. No presenta techumbre en ninguna de sus dependencias.
Tipología	Casa y económico
Actividad relacionada	Hábitat y ganadería
Bienes relacionados	Malpaso, Las Peñitas y la Ermita de La Virgen de La Peña
Contexto material	Sin elementos destacables a considerar
Uso actual	En desuso
Estado de conservación	Malo
Espacio natural protegido	Esta dentro del espacio natural protegido del parque rural de Betancuria (F-04)
Clase y categoría del suelo	R.P.A. - Rústico de Protección Agraria en Zona de Uso Tradicional

CATOLOGACIÓN, VALORACIÓN Y ACTUACIÓN

Criterio de catalogación	Cautela
Grado de protección	Ambiental
Valor Etnográfico	Medio
Propuestas de actuación 1	Preventivas
Propuestas de actuación 2	Correctoras
Propuestas de actuación 3	Conservación y gestión

INTERVECIÓN Y USOS COMPATIBLES

Tipos de intervención	Investigación - Valorización - Mantenimiento - Conservación - Consolidación - Restauración
Usos compatibles	Ganadero

OBSERVACIONES

Observaciones	
Motivo de exclusión de la Carta Etnográfica y Arqueológica de Fuerteventura	Excluido de la Carta Arqueológica de Fuerteventura 1994. No se localizan restos arqueológicos pertenecientes al periodo preeuropeo. No se observan elementos constructivos atribuibles al mismo periodo cronológico.


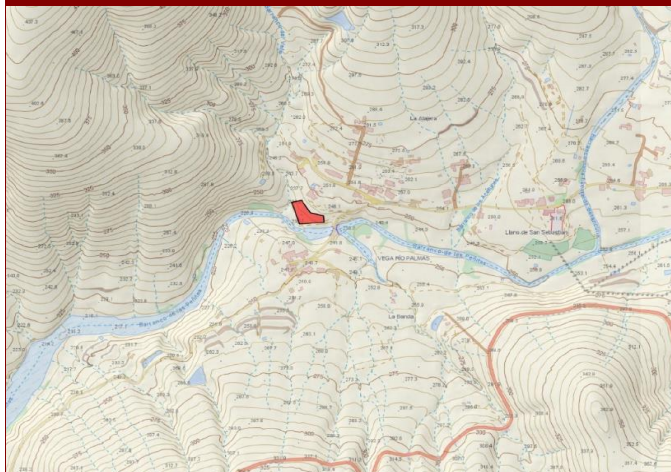
BIBLIOGRAFÍA

Bibliografía	Fotografía extraída del Inventario de Bienes Etnográficos excluidos de la Carta Arqueológica de Fuerteventura de 1994, realizada por el Servicio de Patrimonio Cultural del Cabildo de Fuerteventura con número de registro BTE041
--------------	--

FOTOGRAFÍA



PLANO DE SITUACIÓN



DATOS IDENTIFICATIVOS

NCR94	KV-KX
Nombre	Vega del Río Palmas
Municipio	Betancuria
Localidad	Vega de Río Palmas
Emplazamiento	En el entorno de las últimas casas de La Vega de Río Palmas, antes de iniciar el descenso por el cauce hacia la presa.
Hoja Mapa	FV-26C
Coordenadas geográficas UTM X	589309
Coordenadas geográficas UTM Y	3141186
Coordenadas geográficas UTM Z (ALTITUD)	243

DATOS DESCRIPTIVOS

Descripción	Acumulación superficial de materiales. El material, no muy abundante, consiste en la presencia dispersa de malacofauna y restos cerámicos popular y moderna. Probablemente procede del vertido de restos de las casas cercanas ya que al menos una de ellas presenta cierta antigüedad por su tipología arquitectónica
Tipología	Económico
Actividad relacionada	Agricultura
Bienes relacionados	Ninguno
Contexto material	Malacofauna, cerámica popular y a torno
Uso actual	En desuso
Estado de conservación	Malo
Espacio natural protegido	Esta dentro del espacio natural protegido del parque rural de Betancuria (F-04)
Clase y categoría del suelo	R.P.A. - Rústico de Protección Agraria en Zona de Uso Tradicional

CATALOGACIÓN, VALORACIÓN Y ACTUACIÓN

Criterio de catalogación	Cautela
Grado de protección	Ambiental
Valor Etnográfico	Bajo
Propuestas de actuación 1	Preventivas
Propuestas de actuación 2	Correctoras
Propuestas de actuación 3	

INTERVENCIÓN Y USOS COMPATIBLES

Tipos de intervención	Investigación - Valorización - Mantenimiento - Conservación - Consolidación - Restauración
Usos compatibles	Agrícola

OBSERVACIONES

Observaciones	No hay construcciones de interés etnográfico en este entorno, sólo materiales dispersos en antiguos campos de cultivo.
Motivo de exclusión de la Carta Etnográfica y Arqueológica de Fuerteventura	Excluido de la Carta Arqueológica de Fuerteventura 1994. No se localizan restos arqueológicos pertenecientes al periodo preeuropeo. No se observan elementos constructivos atribuibles al mismo periodo cronológico.

BIBLIOGRAFÍA

Bibliografía	Inventario de Bienes Etnográficos excluidos de la Carta Arqueológica de Fuerteventura de 1994, realizada por el Servicio de Patrimonio Cultural del Cabildo de Fuerteventura con número de registro BTE042
--------------	--

FOTOGRAFÍA



FOTOGRAFÍA



FOTOGRAFÍA



PLANO DE SITUACIÓN



DATOS IDENTIFICATIVOS

NCR94	LE
Nombre	Valle de Los Granadillos
Municipio	Betancuria
Localidad	Vega de Río Palmas
Emplazamiento	Cerca de la cabecera del Valle de los Granadillos.
Hoja Mapa	FV-30A
Coordenadas geográficas UTM X	589190
Coordenadas geográficas UTM Y	3139666
Coordenadas geográficas UTM Z (ALTITUD)	333

DATOS DESCRIPTIVOS

Descripción	Corral de piedra seca de morfología ovoide, aprovecha un gran bloque de piedra desprendido de la montaña para elaborar su muro Sur. La entrada, orientada al Este, aprovecha también este gran bloque para establecer una de sus esquinas. En lo que respecta a la fábrica del muro, destacan los cimientos de su extremo Norte, basado en grandes piedras que aterrazan el terreno.
Tipología	Económico
Actividad relacionada	Ganadería
Bienes relacionados	Degollada de Los Granadillos, Pico de La Muda, Risco Blanco
Contexto material	Sin elementos destacables a considerar
Uso actual	En desuso
Estado de conservación	Malo
Espacio natural protegido	Esta dentro del espacio natural protegido del parque rural de Betancuria (F-04)
Clase y categoría del suelo	R.P.N. - Rústico de Protección Natural en Zona de Uso Moderado

CATALOGACIÓN, VALORACIÓN Y ACTUACIÓN

Criterio de catalogación	Actividad ganadera tradicional de interés
Grado de protección	Ambiental
Valor Etnográfico	Medio
Propuestas de actuación 1	Preventivas
Propuestas de actuación 2	Correctoras
Propuestas de actuación 3	

INTERVENCIÓN Y USOS COMPATIBLES

Tipos de intervención	Investigación - Valorización - Mantenimiento - Conservación - Consolidación - Restauración
Usos compatibles	Ganadero

OBSERVACIONES

Observaciones	
Motivo de exclusión de la Carta Etnográfica y Arqueológica de Fuerteventura	Excluido de la Carta Arqueológica de Fuerteventura 1994. No se localizan restos arqueológicos pertenecientes al periodo preeuropeo. No se observan elementos constructivos atribuibles al mismo periodo cronológico.

BIBLIOGRAFÍA

Bibliografía	Inventario de Bienes Etnográficos excluidos de la Carta Arqueológica de Fuerteventura de 1994, realizada por el Servicio de Patrimonio Cultural del Cabildo de Fuerteventura con número de registro BTE043
--------------	--

FOTOGRAFÍA



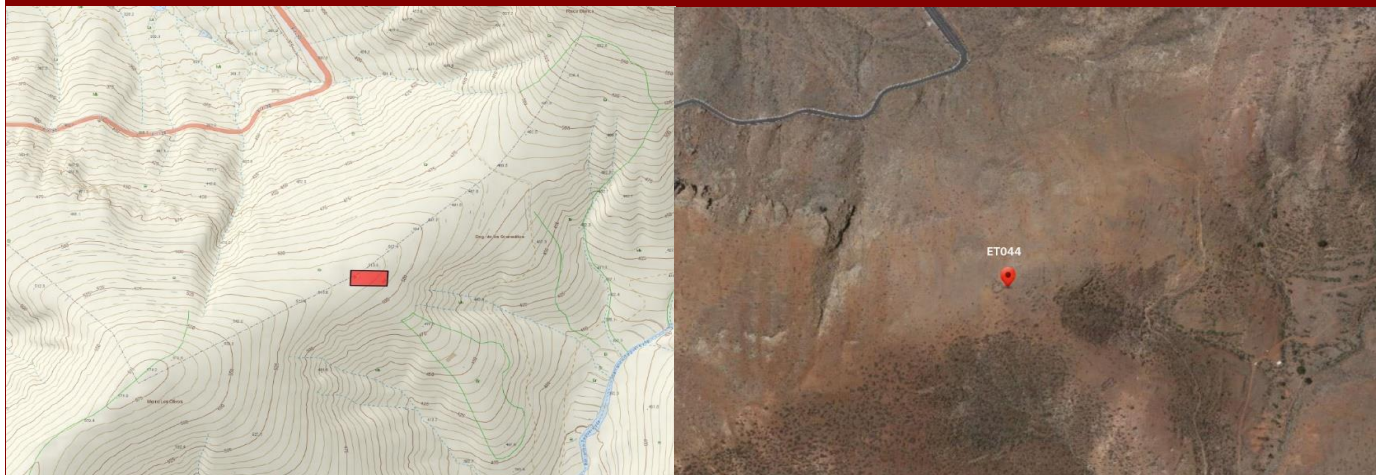
FOTOGRAFÍA



FOTOGRAFÍA



PLANO DE SITUACIÓN



DATOS IDENTIFICATIVOS

NCR94	IV
Nombre	Degollada de Los Granadillos
Municipio	Betancuria
Localidad	Vega de Río Palmas
Emplazamiento	En la Degollada de Los Granadillos, al pie de la vertiente Sur del Risco Blanco.
Hoja Mapa	FV-30A
Coordenadas geográficas UTM X	589486
Coordenadas geográficas UTM Y	3139286
Coordenadas geográficas UTM Z (ALTITUD)	514

DATOS DESCRIPTIVOS

Descripción	Corral de piedra seca de morfología circular con el acceso abierto hacia el Sur, el corral presenta un diámetro de unos 11m, los muros tienen un buen estado de conservación, a excepción de algunos derrumbes.
Tipología	Económico
Actividad relacionada	Ganadería
Bienes relacionados	Valle de los Granadillos, Risco Blanco y Risco del Carnicero
Contexto material	Sin elementos destacables a considerar
Uso actual	En desuso
Estado de conservación	Regular
Espacio natural protegido	Esta dentro del espacio natural protegido del parque rural de Betancuria (F-04)
Clase y categoría del suelo	R.P.N. - Rústico de Protección Natural en Zona de Uso Moderado

CATALOGACIÓN, VALORACIÓN Y ACTUACIÓN

Criterio de catalogación	Actividad ganadera tradicional de interés
Grado de protección	Ambiental
Valor Etnográfico	Medio
Propuestas de actuación 1	Preventivas
Propuestas de actuación 2	Correctoras
Propuestas de actuación 3	

INTERVENCIÓN Y USOS COMPATIBLES

Tipos de intervención	Investigación - Valorización - Mantenimiento - Conservación - Consolidación - Restauración
Usos compatibles	Ganadero

OBSERVACIONES

Observaciones	
Motivo de exclusión de la Carta Etnográfica y Arqueológica de Fuerteventura	Excluido de la Carta Arqueológica de Fuerteventura 1994. No se localizan restos arqueológicos pertenecientes al periodo preeuropeo. No se observan elementos constructivos atribuibles al mismo periodo cronológico.

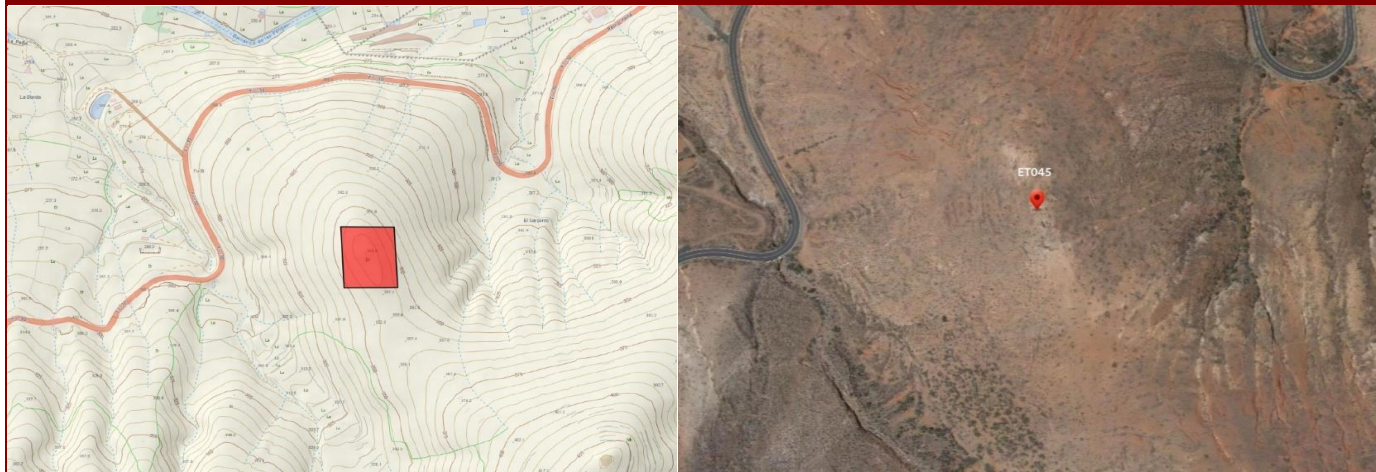
BIBLIOGRAFÍA

Bibliografía	Fotografía extraída del Inventario de Bienes Etnográficos excluidos de la Carta Arqueológica de Fuerteventura de 1994, realizada por el Servicio de Patrimonio Cultural del Cabildo de Fuerteventura con número de registro BTE044
--------------	--

FOTOGRAFÍA



PLANO DE SITUACIÓN



DATOS IDENTIFICATIVOS

NCR94	IN
Nombre	El Sargento
Municipio	Betancuria
Localidad	Vega de Río Palmas
Emplazamiento	En lo alto del lomo situado entre la Majada de Tenemuyaca y la Majada del Sol.
Hoja Mapa	FV-26C
Coordenadas geográficas UTM X	589952
Coordenadas geográficas UTM Y	3140680
Coordenadas geográficas UTM Z (ALTITUD)	365

DATOS DESCRIPTIVOS

Descripción	Restos de un zoco de pastores de pequeñas dimensiones. Se haya parcialmente derruido, con una morfología aparentemente abovedada, realizada por aproximación con hiladas, aunque dicha bóveda se haya actualmente derruida. El soco, que está realizado con piedra blanca, posee un diámetro de 0,9m.
Tipología	Otras
Actividad relacionada	Ganadería
Bienes relacionados	Majada del Sol y Majada de Tenemuyaca
Contexto material	Sin elementos destacables a considerar
Uso actual	En desuso
Estado de conservación	Malo
Espacio natural protegido	Esta dentro del espacio natural protegido del parque rural de Betancuria (F-04)
Clase y categoría del suelo	R.P.N. - Rústico de Protección Natural en Zona de Uso Moderado

CATALOGACIÓN, VALORACIÓN Y ACTUACIÓN

Criterio de catalogación	Actividad ganadera tradicional de interés
Grado de protección	Ambiental
Valor Etnográfico	Bajo
Propuestas de actuación 1	Preventivas
Propuestas de actuación 2	Correctoras
Propuestas de actuación 3	

INTERVENCIÓN Y USOS COMPATIBLES

Tipos de intervención	Investigación - Valorización - Mantenimiento - Conservación - Consolidación - Restauración
Usos compatibles	Ganadero

OBSERVACIONES

Observaciones	
Motivo de exclusión de la Carta Etnográfica y Arqueológica de Fuerteventura	Excluido de la Carta Arqueológica de Fuerteventura 1994. No se localizan restos arqueológicos pertenecientes al periodo preeuropeo. No se observan elementos constructivos atribuibles al mismo periodo cronológico.

BIBLIOGRAFÍA

Bibliografía	Inventario de Bienes Etnográficos excluidos de la Carta Arqueológica de Fuerteventura de 1994, realizada por el Servicio de Patrimonio Cultural del Cabildo de Fuerteventura con número de registro BTE045
--------------	--

FOTOGRAFÍA



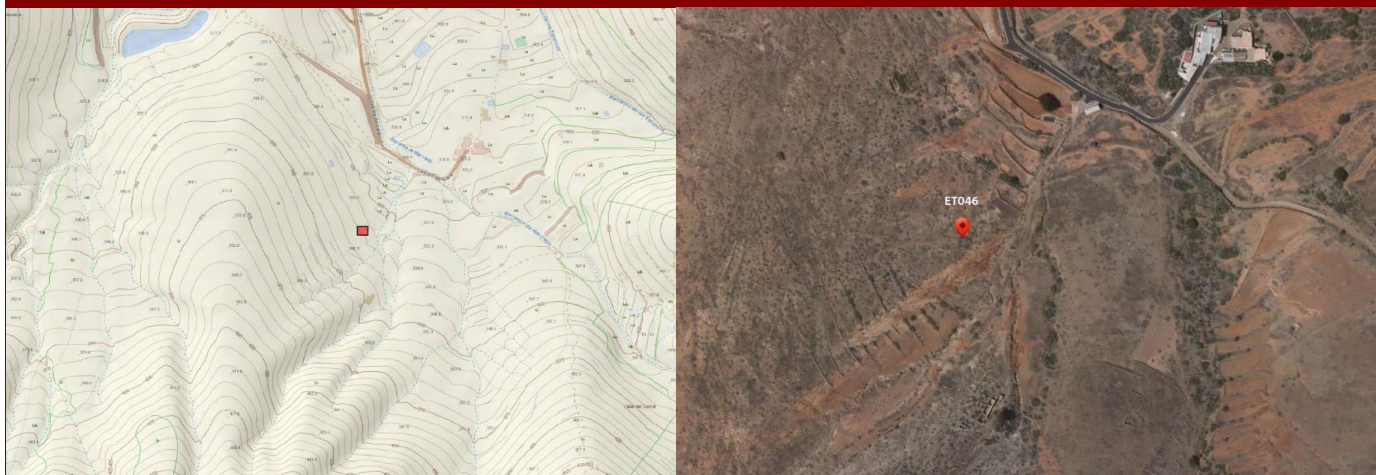
FOTOGRAFÍA



FOTOGRAFÍA



PLANO DE SITUACIÓN



DATOS IDENTIFICATIVOS

NCR94	IM
Nombre	Valle del Corral
Municipio	Betancuria
Localidad	Vega de Río Palmas
Emplazamiento	En el Valle del Corral, al Suroeste de Lomo Gordo.
Hoja Mapa	FV-26C
Coordenadas geográficas UTM X	590963
Coordenadas geográficas UTM Y	3140390
Coordenadas geográficas UTM Z (ALTITUD)	336

DATOS DESCRIPTIVOS

Descripción	Corral de planta cuadrangular de unas dimensiones aproximadas de 6x7m. Los muros, realizados con piedras de mediano tamaño, se adosan en su extremo Suroeste a un afloramiento rocoso natural que sirve de abrigo.
Tipología	Económico
Actividad relacionada	Ganadería
Bienes relacionados	Valle del Corral y Lomo Gordo
Contexto material	Sin elementos destacables a considerar
Uso actual	En desuso
Estado de conservación	Malo
Espacio natural protegido	Esta dentro del espacio natural protegido del parque rural de Betancuria (F-04)
Clase y categoría del suelo	R.P.N. - Rústico de Protección Natural en Zona de Uso Moderado

CATALOGACIÓN, VALORACIÓN Y ACTUACIÓN

Criterio de catalogación	Actividad ganadera tradicional de interés
Grado de protección	Ambiental
Valor Etnográfico	Medio
Propuestas de actuación 1	Preventivas
Propuestas de actuación 2	Correctoras
Propuestas de actuación 3	

INTERVENCIÓN Y USOS COMPATIBLES

Tipos de intervención	Investigación - Valorización - Mantenimiento - Conservación - Consolidación - Restauración
Usos compatibles	Ganadero

OBSERVACIONES

Observaciones	
Motivo de exclusión de la Carta Etnográfica y Arqueológica de Fuerteventura	Excluido de la Carta Arqueológica de Fuerteventura 1994. No se localizan restos arqueológicos pertenecientes al periodo preeuropeo. No se observan elementos constructivos atribuibles al mismo periodo cronológico.

BIBLIOGRAFÍA

Bibliografía	Inventario de Bienes Etnográficos excluidos de la Carta Arqueológica de Fuerteventura de 1994, realizada por el Servicio de Patrimonio Cultural del Cabildo de Fuerteventura con número de registro BTE046
--------------	--

FOTOGRAFÍA




FOTOGRAFÍA



FOTOGRAFÍA



PLANO DE SITUACIÓN



DATOS IDENTIFICATIVOS

NCR94	IJ
Nombre	Majada del Estanco
Municipio	Betancuria
Localidad	Vega de Río Palmas
Emplazamiento	En la cara Sur de la Suerte del Riego, muy cerca de la cota más alta.
Hoja Mapa	FV-26C
Coordenadas geográficas UTM X	591460
Coordenadas geográficas UTM Y	3140721
Coordenadas geográficas UTM Z (ALTITUD)	400

DATOS DESCRIPTIVOS

Descripción	Corral con tendencia ovalada, con unas dimensiones aproximadas de 10x3m. Posee un pequeño acceso adintelado, abierto hacia el naciente. En las inmediaciones de esta construcción ganadera se observa la existencia de algunos socos.
Tipología	Económico
Actividad relacionada	Ganadería
Bienes relacionados	Suerte de Riego
Contexto material	Sin elementos destacables a considerar
Uso actual	En desuso
Estado de conservación	Malo
Espacio natural protegido	Esta dentro del espacio natural protegido del parque rural de Betancuria (F-04)
Clase y categoría del suelo	R.P.N. - Rústico de Protección Natural en Zona de Uso Moderado

CATALOGACIÓN, VALORACIÓN Y ACTUACIÓN

Criterio de catalogación	Actividad ganadera tradicional de interés
Grado de protección	Ambiental
Valor Etnográfico	Medio
Propuestas de actuación 1	Preventivas
Propuestas de actuación 2	Correctoras
Propuestas de actuación 3	

INTERVENCIÓN Y USOS COMPATIBLES

Tipos de intervención	Investigación - Valorización - Mantenimiento - Conservación - Consolidación - Restauración
Usos compatibles	Ganadero

OBSERVACIONES

Observaciones	
Motivo de exclusión de la Carta Etnográfica y Arqueológica de Fuerteventura	Excluido de la Carta Arqueológica de Fuerteventura 1994. No se localizan restos arqueológicos pertenecientes al periodo preeuropeo. No se observan elementos constructivos atribuibles al mismo periodo cronológico.

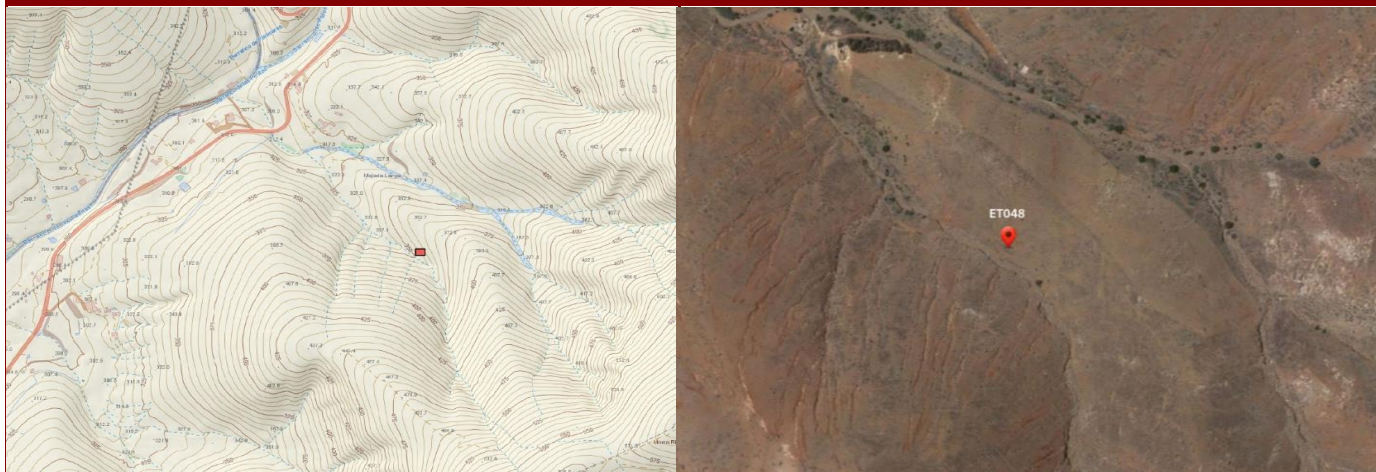
BIBLIOGRAFÍA

Bibliografía	Fotografía extraída del Inventario de Bienes Etnográficos excluidos de la Carta Arqueológica de Fuerteventura de 1994, realizada por el Servicio de Patrimonio Cultural del Cabildo de Fuerteventura con número de registro BTE047
--------------	--

FOTOGRAFÍA



PLANO DE SITUACIÓN



DATOS IDENTIFICATIVOS

NCR94	IG
Nombre	Majada Larga
Municipio	Betancuria
Localidad	Vega de Río Palmas
Emplazamiento	En el Mojino, en la margen izquierda del Bco. de Lomo Viejo.
Hoja Mapa	FV-26D
Coordenadas geográficas UTM X	592163
Coordenadas geográficas UTM Y	3141551
Coordenadas geográficas UTM Z (ALTITUD)	354

DATOS DESCRIPTIVOS

Descripción	Corral de piedra seca, presenta una planta irregular y está situado en pendiente. Su estado de conservación es malo, ya que se halla completamente colmatado a causa de las escorrentías. Así mismo, algunos de sus muros se encuentran parcialmente derruidos.
Tipología	Económico
Actividad relacionada	Ganadería
Bienes relacionados	Barranco de El Mojino
Contexto material	Sin elementos destacables a considerar
Uso actual	En desuso
Estado de conservación	Malo
Espacio natural protegido	Esta dentro del espacio natural protegido del parque rural de Betancuria (F-04)
Clase y categoría del suelo	R.P.A. - Rústico de Protección Agraria en Zona de Uso Tradicional

CATALOGACIÓN, VALORACIÓN Y ACTUACIÓN

Criterio de catalogación	Actividad ganadera tradicional de interés
Grado de protección	Ambiental
Valor Etnográfico	Bajo
Propuestas de actuación 1	Preventivas
Propuestas de actuación 2	Correctoras
Propuestas de actuación 3	

INTERVENCIÓN Y USOS COMPATIBLES

Tipos de intervención	Investigación - Valorización - Mantenimiento - Conservación - Consolidación - Restauración
Usos compatibles	Ganadero

OBSERVACIONES

Observaciones	
Motivo de exclusión de la Carta Etnográfica y Arqueológica de Fuerteventura	Excluido de la Carta Arqueológica de Fuerteventura 1994. No se localizan restos arqueológicos pertenecientes al periodo preeuropeo. No se observan elementos constructivos atribuibles al mismo periodo cronológico.

BIBLIOGRAFÍA

Bibliografía	Inventario de Bienes Etnográficos excluidos de la Carta Arqueológica de Fuerteventura de 1994, realizada por el Servicio de Patrimonio Cultural del Cabildo de Fuerteventura con número de registro BTE048
--------------	--

FOTOGRAFÍA




FOTOGRAFÍA



FOTOGRAFÍA



PLANO DE SITUACIÓN



DATOS IDENTIFICATIVOS

NCR94	IK
Nombre	Morro Malvasio
Municipio	Betancuria
Localidad	Vega de Río Palmas
Emplazamiento	En lo alto del Morro Malvasio.
Hoja Mapa	FV-26D
Coordenadas geográficas UTM X	592276
Coordenadas geográficas UTM Y	3140641
Coordenadas geográficas UTM Z (ALTITUD)	577

DATOS DESCRIPTIVOS

Descripción	Corral de planta irregular dividido en dos estancias, una mayor y otra menor, parece de factura histórica. La estancia Oeste, que se orienta hacia el Valle de Betancuria, es la mayor. La estancia Este, orientada hacia Agua de Bueyes, es de menores dimensiones y esta adosada a una pared que recorre la cresta del morro. En el extremo Sur de la estructura existe una pequeña construcción a modo de soco.
Tipología	Económico
Actividad relacionada	Ganadería
Bienes relacionados	Degollada Pechillera
Contexto material	Sin elementos destacables a considerar
Uso actual	En desuso
Estado de conservación	Malo
Espacio natural protegido	Esta dentro del espacio natural protegido del parque rural de Betancuria (F-04)
Clase y categoría del suelo	R.P.N. - Rústico de Protección Natural en Zona de Uso Moderado

CATALOGACIÓN, VALORACIÓN Y ACTUACIÓN

Criterio de catalogación	Actividad ganadera tradicional de interés
Grado de protección	Ambiental
Valor Etnográfico	Medio
Propuestas de actuación 1	
Propuestas de actuación 2	Preventivas
Propuestas de actuación 3	Correctoras

INTERVENCIÓN Y USOS COMPATIBLES

Tipos de intervención	Investigación - Valorización - Mantenimiento - Conservación - Consolidación - Restauración
Usos compatibles	Ganadero

OBSERVACIONES

Observaciones	
Motivo de exclusión de la Carta Etnográfica y Arqueológica de Fuerteventura	Excluido de la Carta Arqueológica de Fuerteventura 1994. No se localizan restos arqueológicos pertenecientes al periodo preeuropeo. No se observan elementos constructivos atribuibles al mismo periodo cronológico.

BIBLIOGRAFÍA

Bibliografía	Fotografía extraída del Inventario de Bienes Etnográficos excluidos de la Carta Arqueológica de Fuerteventura de 1994, realizada por el Servicio de Patrimonio Cultural del Cabildo de Fuerteventura con número de registro BTE049
--------------	--

FOTOGRAFÍA



PLANO DE SITUACIÓN



DATOS IDENTIFICATIVOS

NCR94	
Nombre	Alpende
Municipio	Betancuria
Localidad	Betancuria
Emplazamiento	Betancuria
Hoja Mapa	FV-26B
Coordenadas geográficas UTM X	592268
Coordenadas geográficas UTM Y	3144702
Coordenadas geográficas UTM Z (ALTITUD)	410

DATOS DESCRIPTIVOS

Descripción	Contrucción rural tradicional canaria de planta rectangular dividido en dos estancias por un muro. La cubierta está compuesta por vigas de palmeras y vigas rectangulares de madera, palos de tarajal y torta encima.
Tipología	Económico
Actividad relacionada	Ganadería
Bienes relacionados	Ninguno
Contexto material	Sin elementos destacables a considerar
Uso actual	En desuso
Estado de conservación	Malo
Espacio natural protegido	Esta dentro del espacio natural protegido del parque rural de Betancuria (F-04)
Clase y categoría del suelo	S.U.C.U. - Suelo Urbano Consolidado

CATALOGACIÓN, VALORACIÓN Y ACTUACIÓN

Criterio de catalogación	Actividad ganadera tradicional de interés
Grado de protección	Ambiental
Valor Etnográfico	Medio
Propuestas de actuación 1	Preventivas
Propuestas de actuación 2	Conservación y gestión
Propuestas de actuación 3	

INTERVENCIÓN Y USOS COMPATIBLES

Tipos de intervención	Investigación - Valorización - Mantenimiento - Conservación - Consolidación - Restauración
Usos compatibles	Ganadero

OBSERVACIONES

Observaciones	
Motivo de exclusión de la Carta Etnográfica y Arqueológica de Fuerteventura	

BIBLIOGRAFÍA

Bibliografía	Fotografías extraídas del Inventario de Bienes Inmuebles de la actividad agrícola y la ingeniería hidráulica tradicional del municipio de Betancuría realiza por el Servicio de Patrimonio Cultural del Cabildo de Fuerteventura
--------------	--

FOTOGRAFÍA



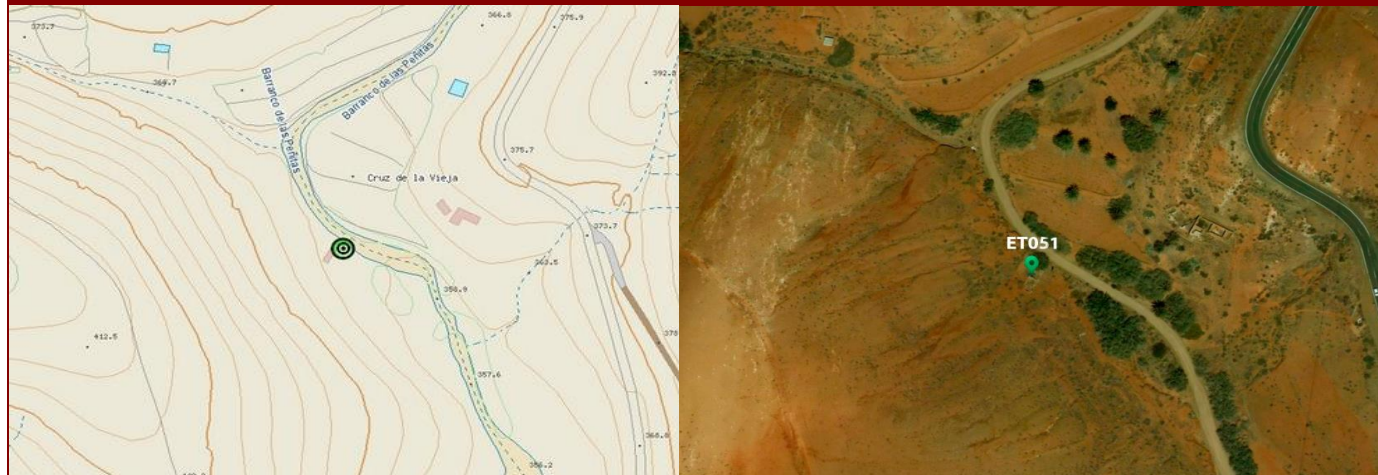
FOTOGRAFÍA



FOTOGRAFÍA



PLANO DE SITUACIÓN



DATOS IDENTIFICATIVOS

NCR94	
Nombre	Alpende
Municipio	Betancuria
Localidad	Betancuria
Emplazamiento	Al noreste del Morro Agua Salada
Hoja Mapa	FV-26B
Coordenadas geográficas UTM X	592015
Coordenadas geográficas UTM Y	3143827
Coordenadas geográficas UTM Z (ALTITUD)	391

DATOS DESCRIPTIVOS

Descripción	Contrucción rural tradicional canaria de planta rectangular dividido en dos estancias por un muro. No se conoce la cubierta del alpende al haber desaparecido.
Tipología	Económico
Actividad relacionada	Ganadería
Bienes relacionados	Cruz de la Vieja
Contexto material	Sin elementos destacables a considerar
Uso actual	En desuso
Estado de conservación	Malo
Espacio natural protegido	Esta dentro del espacio natural protegido del parque rural de Betancuria (F-04)
Clase y categoría del suelo	R.P.A. - Rústico de Protección Agraria en Zona de Uso Tradicional

CATALOGACIÓN, VALORACIÓN Y ACTUACIÓN

Criterio de catalogación	Actividad ganadera tradicional de interés
Grado de protección	Ambiental
Valor Etnográfico	Medio
Propuestas de actuación 1	Preventivas
Propuestas de actuación 2	Correctoras
Propuestas de actuación 3	

INTERVENCIÓN Y USOS COMPATIBLES

Tipos de intervención	Investigación - Valorización - Mantenimiento - Conservación - Consolidación - Restauración
Usos compatibles	Ganadero

OBSERVACIONES

Observaciones	
Motivo de exclusión de la Carta Etnográfica y Arqueológica de Fuerteventura	

BIBLIOGRAFÍA

Bibliografía	Inventario de Bienes Inmuebles de la actividad agrícola y la ingeniería hidráulica tradicional del municipio de Betancuria realizada por el Servicio de Patrimonio Cultural del Cabildo de Fuerteventura
--------------	--

FOTOGRAFÍA



FOTOGRAFÍA



FOTOGRAFÍA



PLANO DE SITUACIÓN



DATOS IDENTIFICATIVOS

NCR94	
Nombre	Alpende
Municipio	Betancuria
Localidad	Betancuria
Emplazamiento	Al este del Morro Gran Barranco
Hoja Mapa	FV-22D
Coordenadas geográficas UTM X	592146
Coordenadas geográficas UTM Y	3145624
Coordenadas geográficas UTM Z (ALTITUD)	470

DATOS DESCRIPTIVOS

Descripción	Contrucción rural tradicional canaria de dos dependencias ganaderas, a unos treinta metros de la casa, son dos construcciones independientes, de planta lineal, y que están unidas por un muro circular formando un corral. Presentan cubierta a un agua, con vigas de madera y mimo, y cubierto al exterior con torta.
Tipología	Económico
Actividad relacionada	Ganadería
Bienes relacionados	Ninguno
Contexto material	Sin elementos destacables a considerar
Uso actual	En desuso
Estado de conservación	Malo
Espacio natural protegido	Esta dentro del espacio natural protegido del parque rural de Betancuria (F-04)
Clase y categoría del suelo	R.P.A. - Rústico de Protección Agraria en Zona de Uso Tradicional

CATALOGACIÓN, VALORACIÓN Y ACTUACIÓN

Criterio de catalogación	Actividad ganadera tradicional de interés
Grado de protección	Ambiental
Valor Etnográfico	Medio
Propuestas de actuación 1	Preventivas
Propuestas de actuación 2	Correctoras
Propuestas de actuación 3	

INTERVENCIÓN Y USOS COMPATIBLES

Tipos de intervención	Investigación - Valorización - Mantenimiento - Conservación - Consolidación - Restauración
Usos compatibles	Ganadero

OBSERVACIONES

Observaciones	
Motivo de exclusión de la Carta Etnográfica y Arqueológica de Fuerteventura	

BIBLIOGRAFÍA

Bibliografía	Inventario de Bienes Inmuebles de la actividad agrícola y la ingeniería hidráulica tradicional del municipio de Betancuria realiza por el Servicio de Patrimonio Cultural del Cabildo de Fuerteventura
--------------	--

FOTOGRAFÍA



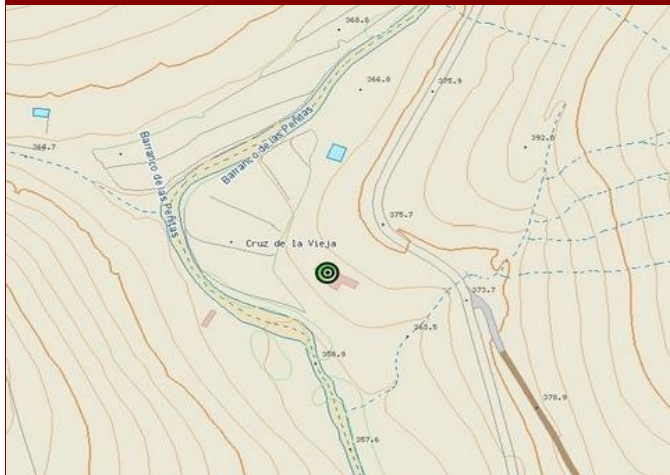
FOTOGRAFÍA



FOTOGRAFÍA



PLANO DE SITUACIÓN



DATOS IDENTIFICATIVOS

NCR94	
Nombre	Alpende
Municipio	Betancuria
Localidad	Betancuria
Emplazamiento	Cruz de la Vieja
Hoja Mapa	FV-26B
Coordenadas geográficas UTM X	592086
Coordenadas geográficas UTM Y	3143858
Coordenadas geográficas UTM Z (ALTITUD)	367

DATOS DESCRIPTIVOS

Descripción	Contrucción rural tradicional canaria de planta rectangular de una estancia. No se conoce la cubierta del alpende al haber desaparecido.
Tipología	Económico
Actividad relacionada	Ganadería
Bienes relacionados	Cruz de la Vieja
Contexto material	Sin elementos destacables a considerar
Uso actual	En desuso
Estado de conservación	Malo
Espacio natural protegido	Esta dentro del espacio natural protegido del parque rural de Betancuria (F-04)
Clase y categoría del suelo	R.P.A. - Rústico de Protección Agraria en Zona de Uso Tradicional

CATALOGACIÓN, VALORACIÓN Y ACTUACIÓN

Criterio de catalogación	Actividad ganadera tradicional de interés
Grado de protección	Ambiental
Valor Etnográfico	Medio
Propuestas de actuación 1	Preventivas
Propuestas de actuación 2	Correctoras
Propuestas de actuación 3	

INTERVENCIÓN Y USOS COMPATIBLES

Tipos de intervención	Investigación - Valorización - Mantenimiento - Conservación - Consolidación - Restauración
Usos compatibles	Ganadero

OBSERVACIONES

Observaciones	
Motivo de exclusión de la Carta Etnográfica y Arqueológica de Fuerteventura	

BIBLIOGRAFÍA

Bibliografía	Inventario de Bienes Inmuebles de la actividad agrícola y la ingeniería hidráulica tradicional del municipio de Betancuria realizada por el Servicio de Patrimonio Cultural del Cabildo de Fuerteventura
--------------	--

FOTOGRAFÍA



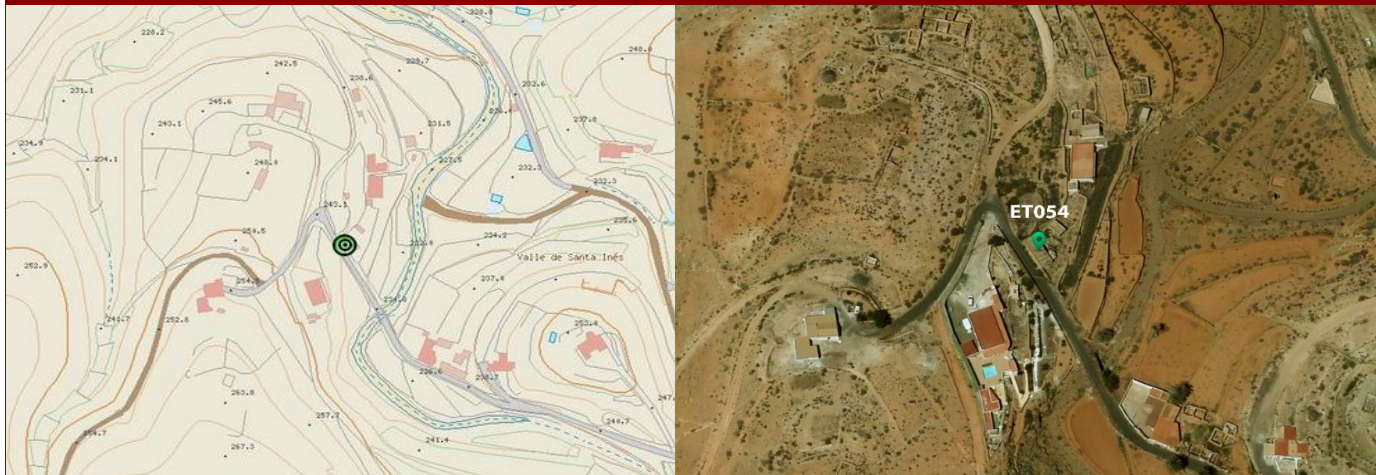
FOTOGRAFÍA



FOTOGRAFÍA



PLANO DE SITUACIÓN



DATOS IDENTIFICATIVOS

NCR94	
Nombre	Alpende
Municipio	Betancuria
Localidad	Valle de Santa Inés
Emplazamiento	La Joya
Hoja Mapa	FV-22B
Coordenadas geográficas UTM X	593401
Coordenadas geográficas UTM Y	3149178
Coordenadas geográficas UTM Z (ALTITUD)	239

DATOS DESCRIPTIVOS

Descripción	Contrucción rural tradicional canaria de planta rectangular de una estancia. La cubierta es a un agua con escasa inclinación, la han elevado con bloques.
Tipología	Económico
Actividad relacionada	Agricultura
Bienes relacionados	Ninguno
Contexto material	Sin elementos destacables a considerar
Uso actual	En desuso
Estado de conservación	Regular
Espacio natural protegido	Esta fuera del espacio natural protegido del parque rural de Betancuria (F-04)
Clase y categoría del suelo	A.R.-Suelo Rústico de Asentamiento Rural

CATALOGACIÓN, VALORACIÓN Y ACTUACIÓN

Criterio de catalogación	Actividad ganadera tradicional de interés
Grado de protección	Ambiental
Valor Etnográfico	Medio
Propuestas de actuación 1	Preventivas
Propuestas de actuación 2	
Propuestas de actuación 3	

INTERVENCIÓN Y USOS COMPATIBLES

Tipos de intervención	Investigación - Valorización - Mantenimiento - Conservación - Consolidación - Restauración
Usos compatibles	Agrícola

OBSERVACIONES

Observaciones	
Motivo de exclusión de la Carta Etnográfica y Arqueológica de Fuerteventura	

BIBLIOGRAFÍA

Bibliografía	Inventario de Bienes Inmuebles de la actividad agrícola y la ingeniería hidráulica tradicional del municipio de Betancuria realizada por el Servicio de Patrimonio Cultural del Cabildo de Fuerteventura
--------------	--

FOTOGRAFÍA



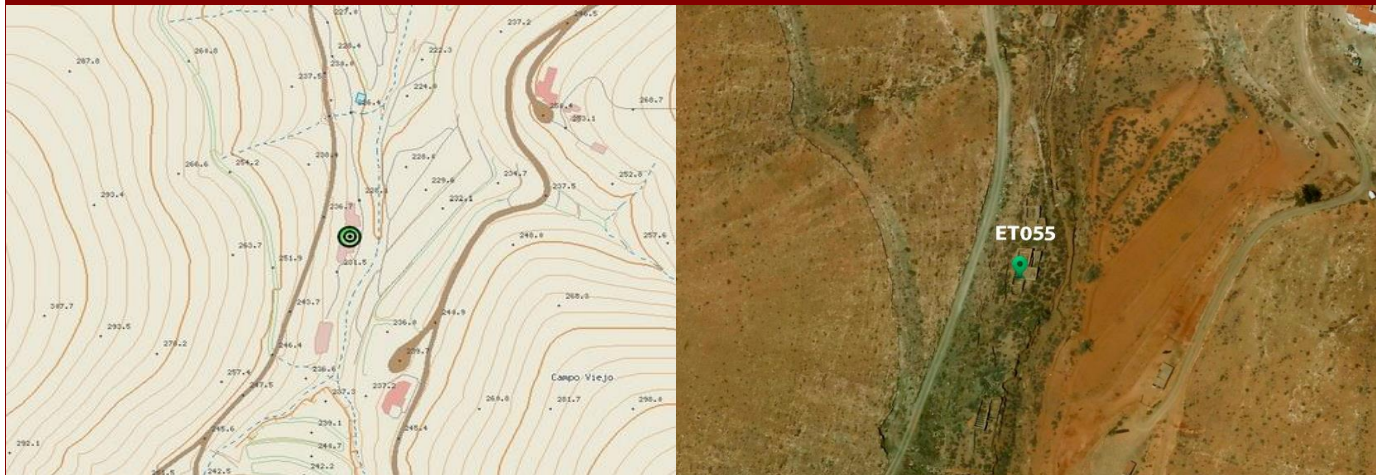
FOTOGRAFÍA



FOTOGRAFÍA



PLANO DE SITUACIÓN



DATOS IDENTIFICATIVOS

NCR94	
Nombre	Alpende
Municipio	Betancuria
Localidad	Valle de Santa Inés
Emplazamiento	Barranco Campo Viejo
Hoja Mapa	FV-22A
Coordenadas geográficas UTM X	591754
Coordenadas geográficas UTM Y	3149327
Coordenadas geográficas UTM Z (ALTITUD)	230

DATOS DESCRIPTIVOS

Descripción	Contrucción rural tradicional canaria de planta rectangular pero en el lado sur con paramento semicurvo. La cubierta es de vigas de palma y tarajal.
Tipología	Económico
Actividad relacionada	Ganadería
Bienes relacionados	Ninguno
Contexto material	Sin elementos destacables a considerar
Uso actual	En desuso
Estado de conservación	Malo
Espacio natural protegido	Esta dentro del espacio natural protegido del parque rural de Betancuria (F-04)
Clase y categoría del suelo	R.P.A. - Rústico de Protección Agraria en Zona de Uso Tradicional

CATALOGACIÓN, VALORACIÓN Y ACTUACIÓN

Criterio de catalogación	Actividad ganadera tradicional de interés
Grado de protección	Ambiental
Valor Etnográfico	Medio
Propuestas de actuación 1	Preventivas
Propuestas de actuación 2	Correctoras
Propuestas de actuación 3	

INTERVENCIÓN Y USOS COMPATIBLES

Tipos de intervención	Investigación - Valorización - Mantenimiento - Conservación - Consolidación - Restauración
Usos compatibles	Ganadero

OBSERVACIONES

Observaciones	
Motivo de exclusión de la Carta Etnográfica y Arqueológica de Fuerteventura	

BIBLIOGRAFÍA

Bibliografía	Inventario de Bienes Inmuebles de la actividad agrícola y la ingeniería hidráulica tradicional del municipio de Betancuria realizada por el Servicio de Patrimonio Cultural del Cabildo de Fuerteventura
--------------	--

FOTOGRAFÍA



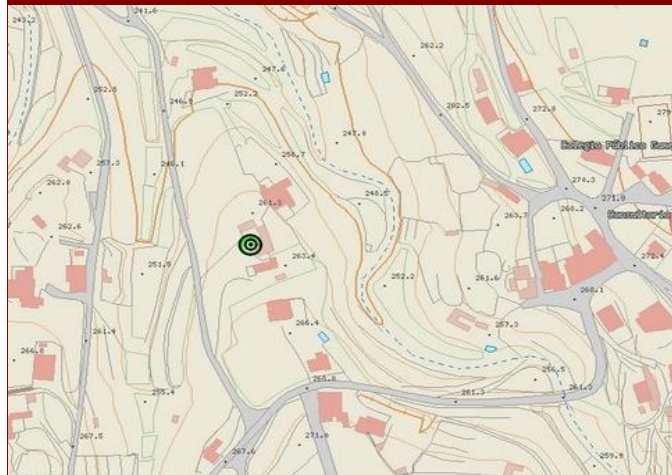
FOTOGRAFÍA



FOTOGRAFÍA



PLANO DE SITUACIÓN



DATOS IDENTIFICATIVOS

NCR94	
Nombre	Alpende
Municipio	Betancuria
Localidad	Valle de Santa Inés
Emplazamiento	Valle de Santa Inés
Hoja Mapa	FV-22B
Coordenadas geográficas UTM X	593742
Coordenadas geográficas UTM Y	3148849
Coordenadas geográficas UTM Z (ALTITUD)	262

DATOS DESCRIPTIVOS

Descripción	Contrucción rural tradicional canaria con dos dependencias. La cubierta es plana de vigas circulares de madera con restos de palos de tarajal y torta encima.
Tipología	Económico
Actividad relacionada	Ganadería
Bienes relacionados	Ninguno
Contexto material	Se aprecian restos de una tahona
Uso actual	En la actualidad se sigue utilizando como corral
Estado de conservación	Malo
Espacio natural protegido	Esta fuera del espacio natural protegido del parque rural de Betancuria (F-04)
Clase y categoría del suelo	A.R.-Suelo Rústico de Asentamiento Rural

CATALOGACIÓN, VALORACIÓN Y ACTUACIÓN

Criterio de catalogación	Actividad ganadera tradicional de interés
Grado de protección	Ambiental
Valor Etnográfico	Medio
Propuestas de actuación 1	Preventivas
Propuestas de actuación 2	Correctoras
Propuestas de actuación 3	

INTERVENCIÓN Y USOS COMPATIBLES

Tipos de intervención	Investigación - Valorización - Mantenimiento - Conservación - Consolidación - Restauración
Usos compatibles	Ganadero

OBSERVACIONES

Observaciones	
Motivo de exclusión de la Carta Etnográfica y Arqueológica de Fuerteventura	

BIBLIOGRAFÍA

Bibliografía	Fotografías extraídas del Inventario de Bienes Inmuebles de la actividad agrícola y la ingeniería hidráulica tradicional del municipio de Betancuria realizada por el Servicio de Patrimonio Cultural del Cabildo de Fuerteventura
--------------	--

FOTOGRAFÍA




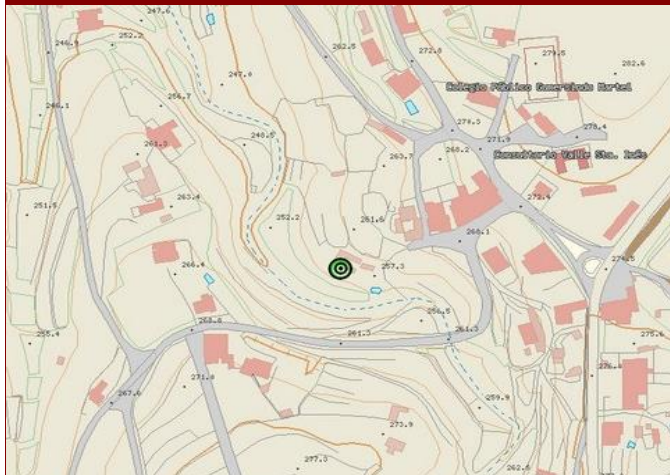
FOTOGRAFÍA



FOTOGRAFÍA



PLANO DE SITUACIÓN



DATOS IDENTIFICATIVOS

NCR94	
Nombre	Alpende
Municipio	Betancuria
Localidad	Valle de Santa Inés
Emplazamiento	Valle de Santa Inés
Hoja Mapa	FV-22B
Coordenadas geográficas UTM X	593857
Coordenadas geográficas UTM Y	3148793
Coordenadas geográficas UTM Z (ALTITUD)	255

DATOS DESCRIPTIVOS

Descripción	Contrucción rural tradicional canaria de una estancia con cubierta plana de la que se aprecian restos de vigas de madera, palos de tarajal y torta encima.
Tipología	Económico
Actividad relacionada	Ganadería
Bienes relacionados	Barranco del Valle
Contexto material	Sin elementos destacables a considerar
Uso actual	En desuso
Estado de conservación	Malo
Espacio natural protegido	Esta fuera del espacio natural protegido del parque rural de Betancuria (F-04)
Clase y categoría del suelo	A.R.-Suelo Rústico de Asentamiento Rural

CATALOGACIÓN, VALORACIÓN Y ACTUACIÓN

Criterio de catalogación	Actividad ganadera tradicional de interés
Grado de protección	Ambiental
Valor Etnográfico	Medio
Propuestas de actuación 1	Preventivas
Propuestas de actuación 2	Correctoras
Propuestas de actuación 3	

INTERVENCIÓN Y USOS COMPATIBLES

Tipos de intervención	Investigación - Valorización - Mantenimiento - Conservación - Consolidación - Restauración
Usos compatibles	Ganadero

OBSERVACIONES

Observaciones	
Motivo de exclusión de la Carta Etnográfica y Arqueológica de Fuerteventura	

BIBLIOGRAFÍA

Bibliografía	Fotografías extraídas del Inventario de Bienes Inmuebles de la actividad agrícola y la ingeniería hidráulica tradicional del municipio de Betancuria realizada por el Servicio de Patrimonio Cultural del Cabildo de Fuerteventura
--------------	--

FOTOGRAFÍA



FOTOGRAFÍA



FOTOGRAFÍA



PLANO DE SITUACIÓN



DATOS IDENTIFICATIVOS

NCR94	
Nombre	Alpende
Municipio	Betancuria
Localidad	Valle de Santa Inés
Emplazamiento	Valle de La Cueva
Hoja Mapa	FV-22B
Coordenadas geográficas UTM X	594725
Coordenadas geográficas UTM Y	3148357
Coordenadas geográficas UTM Z (ALTITUD)	255

DATOS DESCRIPTIVOS

Descripción	Contrucción rural tradicional canaria de una estancia con cubierta plana de la que se aprecian restos de vigas de madera.
Tipología	Económico
Actividad relacionada	Ganadería
Bienes relacionados	Montaña Andrés Vera
Contexto material	Sin elementos destacables a considerar
Uso actual	En desuso
Estado de conservación	Malo
Espacio natural protegido	Esta fuera del espacio natural protegido del parque rural de Betancuria (F-04)
Clase y categoría del suelo	R.P.A. - Rústico de Protección Agraria en Zona de Uso Tradicional

CATALOGACIÓN, VALORACIÓN Y ACTUACIÓN

Criterio de catalogación	Actividad ganadera tradicional de interés
Grado de protección	Ambiental
Valor Etnográfico	Medio
Propuestas de actuación 1	Preventivas
Propuestas de actuación 2	Correctoras
Propuestas de actuación 3	

INTERVENCIÓN Y USOS COMPATIBLES

Tipos de intervención	Investigación - Valorización - Mantenimiento - Conservación - Consolidación - Restauración
Usos compatibles	Ganadero

OBSERVACIONES

Observaciones	
Motivo de exclusión de la Carta Etnográfica y Arqueológica de Fuerteventura	

BIBLIOGRAFÍA

Bibliografía	Fotografías extraídas del Inventario de Bienes Inmuebles de la actividad agrícola y la ingeniería hidráulica tradicional del municipio de Betancuria realizada por el Servicio de Patrimonio Cultural del Cabildo de Fuerteventura
--------------	--

FOTOGRAFÍA




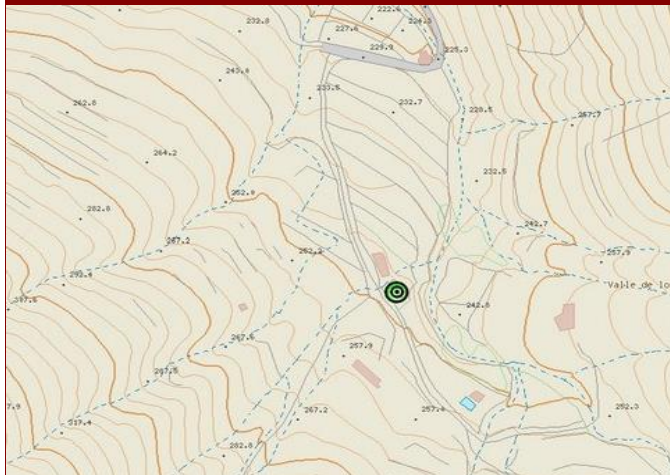
FOTOGRAFÍA



FOTOGRAFÍA



PLANO DE SITUACIÓN



DATOS IDENTIFICATIVOS

NCR94	
Nombre	Alpende
Municipio	Betancuria
Localidad	Vega de Río Palmas
Emplazamiento	Valle de Los Granadillos
Hoja Mapa	FV-26C
Coordenadas geográficas UTM X	588684
Coordenadas geográficas UTM Y	3140123
Coordenadas geográficas UTM Z (ALTITUD)	245

DATOS DESCRIPTIVOS

Descripción	Contrucción rural tradicional canaria. Presenta fachadas con predominio del paramento ciego. Se encuentra dividida por un muro a media altura, con los pesebres al sur. Los corrales se sitúan al sur y al oeste de la gañanía. Tiene varios mijes y una gatera orientados al norte. Tiene una superficie aterrazada con un muro en la fachada principal.
Tipología	Económico
Actividad relacionada	Ganadería
Bienes relacionados	Ninguno
Contexto material	Sin elementos destacables a considerar
Uso actual	En desuso
Estado de conservación	Malo
Espacio natural protegido	Esta dentro del espacio natural protegido del parque rural de Betancuria (F-04)
Clase y categoría del suelo	R.P.A. - Rústico de Protección Agraria en Zona de Uso Tradicional

CATALOGACIÓN, VALORACIÓN Y ACTUACIÓN

Criterio de catalogación	Actividad ganadera tradicional de interés
Grado de protección	Ambiental
Valor Etnográfico	Medio
Propuestas de actuación 1	Preventivas
Propuestas de actuación 2	Correctoras
Propuestas de actuación 3	

INTERVENCIÓN Y USOS COMPATIBLES

Tipos de intervención	Investigación - Valorización - Mantenimiento - Conservación - Consolidación - Restauración
Usos compatibles	Ganadero

OBSERVACIONES

Observaciones	
Motivo de exclusión de la Carta Etnográfica y Arqueológica de Fuerteventura	

BIBLIOGRAFÍA

Bibliografía	Fotografías extraídas del Inventario de Bienes Inmuebles de la actividad agrícola y la ingeniería hidráulica tradicional del municipio de Betancuria realizada por el Servicio de Patrimonio Cultural del Cabildo de Fuerteventura
--------------	--

FOTOGRAFÍA



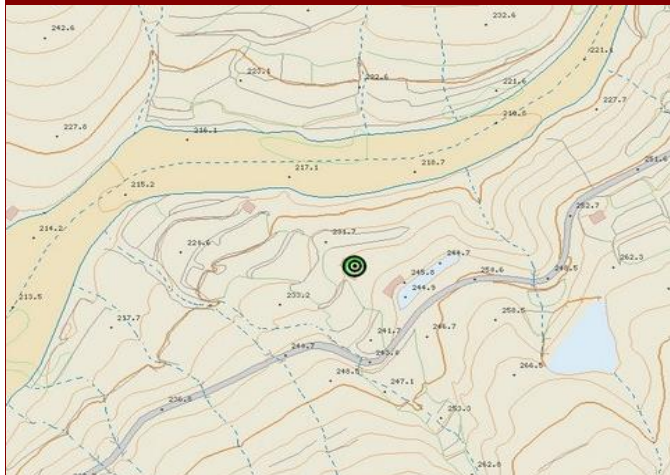
FOTOGRAFÍA



FOTOGRAFÍA



PLANO DE SITUACIÓN



DATOS IDENTIFICATIVOS

NCR94	
Nombre	Alpende
Municipio	Betancuria
Localidad	Vega de Río Palmas
Emplazamiento	Huerto de Los Granadillos
Hoja Mapa	FV-26C
Coordenadas geográficas UTM X	588923
Coordenadas geográficas UTM Y	3140823
Coordenadas geográficas UTM Z (ALTITUD)	235

DATOS DESCRIPTIVOS

Descripción	Contrucción rural tradicional canaria de una estancia con cubierta inclinada a dos aguas.
Tipología	Económico
Actividad relacionada	Ganadería
Bienes relacionados	Barranco de las Peñitas
Contexto material	Sin elementos destacables a considerar
Uso actual	En desuso
Estado de conservación	Malo
Espacio natural protegido	Esta dentro del espacio natural protegido del parque rural de Betancuria (F-04)
Clase y categoría del suelo	R.P.A. - Rústico de Protección Agraria en Zona de Uso Tradicional

CATALOGACIÓN, VALORACIÓN Y ACTUACIÓN

Criterio de catalogación	Actividad ganadera tradicional de interés
Grado de protección	Ambiental
Valor Etnográfico	Medio
Propuestas de actuación 1	Preventivas
Propuestas de actuación 2	Correctoras
Propuestas de actuación 3	

INTERVENCIÓN Y USOS COMPATIBLES

Tipos de intervención	Investigación - Valorización - Mantenimiento - Conservación - Consolidación - Restauración
Usos compatibles	Ganadero

OBSERVACIONES

Observaciones	
Motivo de exclusión de la Carta Etnográfica y Arqueológica de Fuerteventura	

BIBLIOGRAFÍA

Bibliografía	Fotografías extraídas del Inventario de Bienes Inmuebles de la actividad agrícola y la ingeniería hidráulica tradicional del municipio de Betancuria realizada por el Servicio de Patrimonio Cultural del Cabildo de Fuerteventura
--------------	--

FOTOGRAFÍA



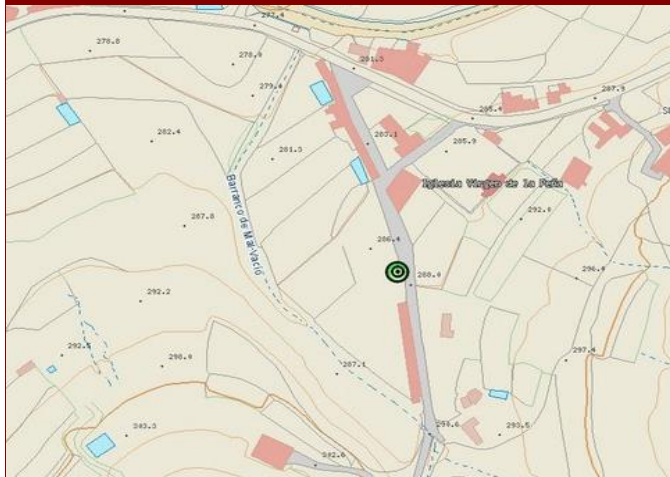
FOTOGRAFÍA



FOTOGRAFÍA



PLANO DE SITUACIÓN



DATOS IDENTIFICATIVOS

NCR94	
Nombre	Alpende
Municipio	Betancuria
Localidad	Vega de Río Palmas
Emplazamiento	Suerte del Riego
Hoja Mapa	FV-26C
Coordenadas geográficas UTM X	590961
Coordenadas geográficas UTM Y	3140997
Coordenadas geográficas UTM Z (ALTITUD)	287

DATOS DESCRIPTIVOS

Descripción	Contrucción rural tradicional canaria de una estancia con cubierta plana realizada con vigas de madera, caña y torta encima.
Tipología	Económico
Actividad relacionada	Ganadería
Bienes relacionados	Barranco de Malvacio
Contexto material	Sin elementos destacables a considerar
Uso actual	En desuso
Estado de conservación	Malo
Espacio natural protegido	Esta dentro del espacio natural protegido del parque rural de Betancuria (F-04)
Clase y categoría del suelo	R.P.A. - Rústico de Protección Agraria en Zona de Uso Tradicional

CATALOGACIÓN, VALORACIÓN Y ACTUACIÓN

Criterio de catalogación	Actividad ganadera tradicional de interés
Grado de protección	Ambiental
Valor Etnográfico	Medio
Propuestas de actuación 1	Preventivas
Propuestas de actuación 2	Correctoras
Propuestas de actuación 3	

INTERVENCIÓN Y USOS COMPATIBLES

Tipos de intervención	Investigación - Valorización - Mantenimiento - Conservación - Consolidación - Restauración
Usos compatibles	Ganadero

OBSERVACIONES

Observaciones	
Motivo de exclusión de la Carta Etnográfica y Arqueológica de Fuerteventura	

BIBLIOGRAFÍA

Bibliografía	Inventario de Bienes Inmuebles de la actividad agrícola y la ingeniería hidráulica tradicional del municipio de Betancuria realizada por el Servicio de Patrimonio Cultural del Cabildo de Fuerteventura
--------------	--

FOTOGRAFÍA



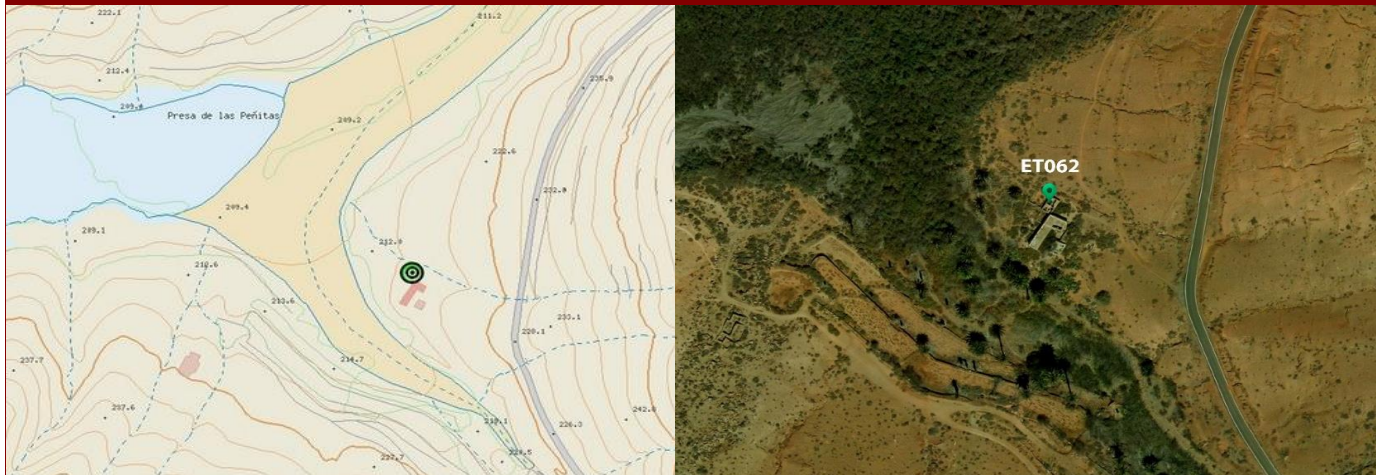
FOTOGRAFÍA



FOTOGRAFÍA



PLANO DE SITUACIÓN



DATOS IDENTIFICATIVOS

NCR94	
Nombre	Alpende
Municipio	Betancuria
Localidad	Vega de Río Palmas
Emplazamiento	Valle de Los Granadillos
Hoja Mapa	FV-26C
Coordenadas geográficas UTM X	588586
Coordenadas geográficas UTM Y	3140477
Coordenadas geográficas UTM Z (ALTITUD)	216

DATOS DESCRIPTIVOS

Descripción	Contrucción rural tradicional canaria de una estancia con cubierta plana realizada con vigas de madera, caña y torta encima.
Tipología	Económico
Actividad relacionada	Ganadería
Bienes relacionados	Barranco de las Peñitas
Contexto material	Sin elementos destacables a considerar
Uso actual	En desuso
Estado de conservación	Malo
Espacio natural protegido	Esta dentro del espacio natural protegido del parque rural de Betancuria (F-04)
Clase y categoría del suelo	R.P.A. - Rústico de Protección Agraria en Zona de Uso Tradicional

CATALOGACIÓN, VALORACIÓN Y ACTUACIÓN

Criterio de catalogación	Actividad ganadera tradicional de interés
Grado de protección	Ambiental
Valor Etnográfico	Medio
Propuestas de actuación 1	Preventivas
Propuestas de actuación 2	Correctoras
Propuestas de actuación 3	

INTERVENCIÓN Y USOS COMPATIBLES

Tipos de intervención	Investigación - Valorización - Mantenimiento - Conservación - Consolidación - Restauración
Usos compatibles	Ganadero

OBSERVACIONES

Observaciones	
Motivo de exclusión de la Carta Etnográfica y Arqueológica de Fuerteventura	

BIBLIOGRAFÍA

Bibliografía	Fotografías extraídas del Inventario de Bienes Inmuebles de la actividad agrícola y la ingeniería hidráulica tradicional del municipio de Betancuria realizada por el Servicio de Patrimonio Cultural del Cabildo de Fuerteventura
--------------	--

FOTOGRAFÍA



FOTOGRAFÍA



FOTOGRAFÍA



PLANO DE SITUACIÓN



DATOS IDENTIFICATIVOS

NCR94	
Nombre	Alpende
Municipio	Betancuria
Localidad	Vega de Río Palmas
Emplazamiento	Valle del Corral
Hoja Mapa	FV-26C
Coordenadas geográficas UTM X	591234
Coordenadas geográficas UTM Y	3140529
Coordenadas geográficas UTM Z (ALTITUD)	326

DATOS DESCRIPTIVOS

Descripción	Contrucción rural tradicional canaria de una pequeña estancia con cubierta plana realizada con vigas de tarajal, tilla de casa y torta.
Tipología	Económico
Actividad relacionada	Ganadería
Bienes relacionados	Barranco de Mal Vacio
Contexto material	Sin elementos destacables a considerar
Uso actual	En desuso
Estado de conservación	Regular
Espacio natural protegido	Esta dentro del espacio natural protegido del parque rural de Betancuria (F-04)
Clase y categoría del suelo	R.P.A. - Rústico de Protección Agraria en Zona de Uso Tradicional

CATALOGACIÓN, VALORACIÓN Y ACTUACIÓN

Criterio de catalogación	Actividad ganadera tradicional de interés
Grado de protección	Ambiental
Valor Etnográfico	Medio
Propuestas de actuación 1	Preventivas
Propuestas de actuación 2	
Propuestas de actuación 3	

INTERVENCIÓN Y USOS COMPATIBLES

Tipos de intervención	Investigación - Valorización - Mantenimiento - Conservación - Consolidación - Restauración
Usos compatibles	Ganadero

OBSERVACIONES

Observaciones	
Motivo de exclusión de la Carta Etnográfica y Arqueológica de Fuerteventura	

BIBLIOGRAFÍA

Bibliografía	Fotografías extraídas del Inventario de Bienes Inmuebles de la actividad agrícola y la ingeniería hidráulica tradicional del municipio de Betancuria realizada por el Servicio de Patrimonio Cultural del Cabildo de Fuerteventura
--------------	--

FOTOGRAFÍA



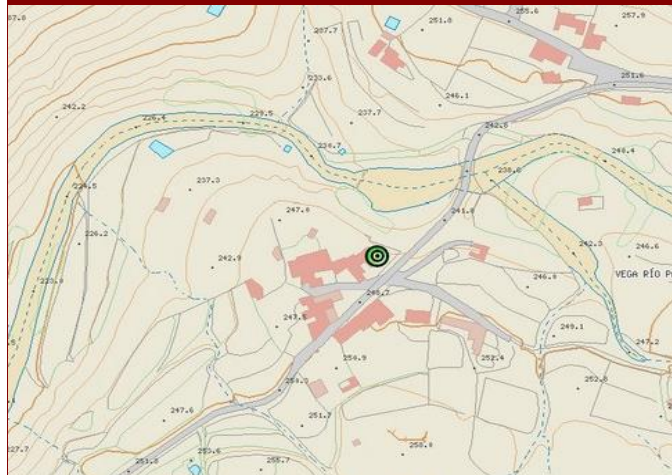
FOTOGRAFÍA



FOTOGRAFÍA



PLANO DE SITUACIÓN



DATOS IDENTIFICATIVOS

NCR94	
Nombre	Alpende
Municipio	Betancuria
Localidad	Vega de Río Palmas
Emplazamiento	La Banda
Hoja Mapa	FV-26C
Coordenadas geográficas UTM X	589314
Coordenadas geográficas UTM Y	3141072
Coordenadas geográficas UTM Z (ALTITUD)	245

DATOS DESCRIPTIVOS

Descripción	Contrucción rural tradicional canaria de una estancia con cubierta plana realizada con vigas de madera, caña y torta encima.
Tipología	Económico
Actividad relacionada	Ganadería
Bienes relacionados	Ninguno
Contexto material	Sin elementos destacables a considerar
Uso actual	En desuso
Estado de conservación	Regular
Espacio natural protegido	Esta dentro del espacio natural protegido del parque rural de Betancuria (F-04)
Clase y categoría del suelo	R.P.A. - Rústico de Protección Agraria en Zona de Uso Tradicional

CATALOGACIÓN, VALORACIÓN Y ACTUACIÓN

Criterio de catalogación	Actividad ganadera tradicional de interés
Grado de protección	Ambiental
Valor Etnográfico	Medio
Propuestas de actuación 1	Preventivas
Propuestas de actuación 2	
Propuestas de actuación 3	

INTERVENCIÓN Y USOS COMPATIBLES

Tipos de intervención	Investigación - Valorización - Mantenimiento - Conservación - Consolidación - Restauración
Usos compatibles	Ganadero

OBSERVACIONES

Observaciones	
Motivo de exclusión de la Carta Etnográfica y Arqueológica de Fuerteventura	

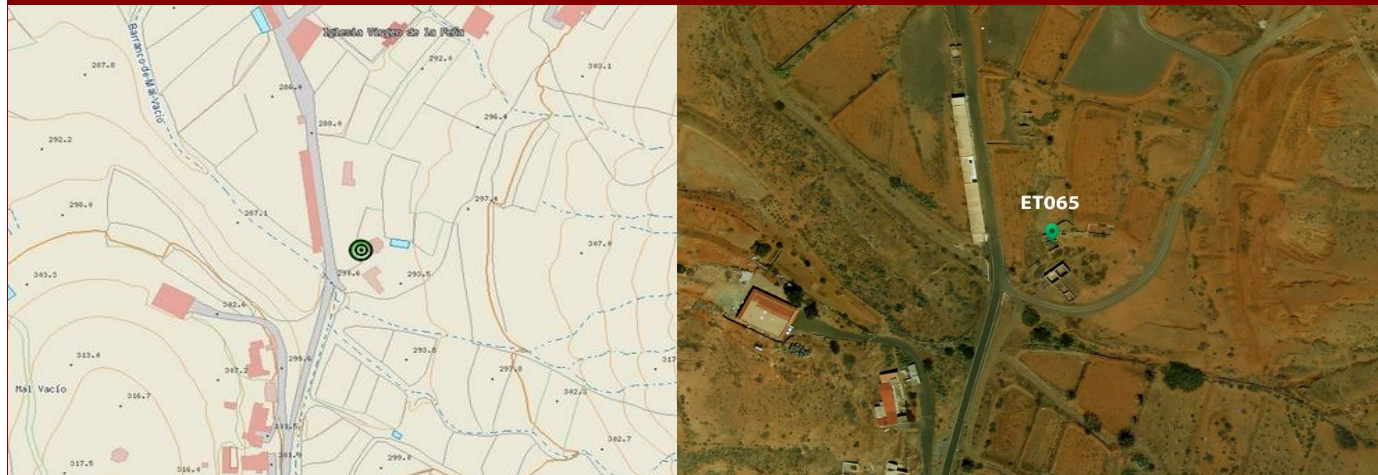
BIBLIOGRAFÍA

Bibliografía	Fotografías extraídas del Inventario de Bienes Inmuebles de la actividad agrícola y la ingeniería hidráulica tradicional del municipio de Betancuria realizada por el Servicio de Patrimonio Cultural del Cabildo de Fuerteventura
--------------	--

FOTOGRAFÍA



PLANO DE SITUACIÓN



DATOS IDENTIFICATIVOS

NCR94	
Nombre	Alpende
Municipio	Betancuria
Localidad	Vega de Río Palmas
Emplazamiento	Suerte del Riego
Hoja Mapa	FV-26C
Coordenadas geográficas UTM X	591002
Coordenadas geográficas UTM Y	3140905
Coordenadas geográficas UTM Z (ALTITUD)	291

DATOS DESCRIPTIVOS

Descripción	Contrucción rural tradicional canaria de una estancia con cubierta plana realizada con vigas de madera, caña y torta encima.
Tipología	Económico
Actividad relacionada	Ganadería
Bienes relacionados	Barranco de Mal Vacio
Contexto material	Noria y estanque
Uso actual	En desuso
Estado de conservación	Malo
Espacio natural protegido	Esta dentro del espacio natural protegido del parque rural de Betancuria (F-04)
Clase y categoría del suelo	R.P.A. - Rústico de Protección Agraria en Zona de Uso Tradicional

CATALOGACIÓN, VALORACIÓN Y ACTUACIÓN

Criterio de catalogación	Actividad ganadera tradicional de interés
Grado de protección	Ambiental
Valor Etnográfico	Medio
Propuestas de actuación 1	Preventivas
Propuestas de actuación 2	Correctoras
Propuestas de actuación 3	

INTERVENCIÓN Y USOS COMPATIBLES

Tipos de intervención	Investigación - Valorización - Mantenimiento - Conservación - Consolidación - Restauración
Usos compatibles	Ganadero

OBSERVACIONES

Observaciones	
Motivo de exclusión de la Carta Etnográfica y Arqueológica de Fuerteventura	

BIBLIOGRAFÍA

Bibliografía	Fotografías extraídas del Inventario de Bienes Inmuebles de la actividad agrícola y la ingeniería hidráulica tradicional del municipio de Betancuria realizada por el Servicio de Patrimonio Cultural del Cabildo de Fuerteventura
--------------	--

FOTOGRAFÍA



FOTOGRAFÍA



FOTOGRAFÍA



PLANO DE SITUACIÓN



DATOS IDENTIFICATIVOS

NCR94	
Nombre	Bebedero
Municipio	Betancuria
Localidad	Betancuria
Emplazamiento	Betancuria
Hoja Mapa	FV-26B
Coordenadas geográficas UTM X	592337
Coordenadas geográficas UTM Y	3144757
Coordenadas geográficas UTM Z (ALTITUD)	393

DATOS DESCRIPTIVOS

Descripción	Bebedero de piedra, tradicional de la agricultura canaria.
Tipología	Económico
Actividad relacionada	Ganadería
Bienes relacionados	Barranco del Convento
Contexto material	Se encuentra adosado a un pozo
Uso actual	En desuso
Estado de conservación	Regular
Espacio natural protegido	Esta dentro del espacio natural protegido del parque rural de Betancuria (F-04)
Clase y categoría del suelo	S.U.C.U. - Suelo Urbano Consolidado

CATALOGACIÓN, VALORACIÓN Y ACTUACIÓN

Criterio de catalogación	Actividad hidráulica tradicional de interés
Grado de protección	Integral
Valor Etnográfico	Alto
Propuestas de actuación 1	Preventivas
Propuestas de actuación 2	
Propuestas de actuación 3	

INTERVENCIÓN Y USOS COMPATIBLES

Tipos de intervención	Mantenimiento - Conservación
Usos compatibles	Ganadero

OBSERVACIONES

Observaciones	
Motivo de exclusión de la Carta Etnográfica y Arqueológica de Fuerteventura	

BIBLIOGRAFÍA

Bibliografía	Fotografías extraídas del Inventario de Bienes Inmuebles de la actividad agrícola y la ingeniería hidráulica tradicional del municipio de Betancuria realizada por el Servicio de Patrimonio Cultural del Cabildo de Fuerteventura
--------------	--

FOTOGRAFÍA



FOTOGRAFÍA



FOTOGRAFÍA



PLANO DE SITUACIÓN



DATOS IDENTIFICATIVOS

NCR94	
Nombre	Bebedero
Municipio	Betancuria
Localidad	Valle de Santa Inés
Emplazamiento	Valle de Santa Inés
Hoja Mapa	FV-22B
Coordenadas geográficas UTM X	593517
Coordenadas geográficas UTM Y	3149241
Coordenadas geográficas UTM Z (ALTITUD)	233

DATOS DESCRIPTIVOS

Descripción	Bebedero tradicional de la agricultura canaria.
Tipología	Económico
Actividad relacionada	Ganadería
Bienes relacionados	Barranco del Valle
Contexto material	Cuenta con un aeromotor
Uso actual	En desuso
Estado de conservación	Regular
Espacio natural protegido	Esta fuera del espacio natural protegido del parque rural de Betancuria (F-04)
Clase y categoría del suelo	A.R.-Suelo Rústico de Asentamiento Rural

CATALOGACIÓN, VALORACIÓN Y ACTUACIÓN

Criterio de catalogación	Actividad hidráulica tradicional de interés
Grado de protección	Integral
Valor Etnográfico	Alto
Propuestas de actuación 1	Preventivas
Propuestas de actuación 2	
Propuestas de actuación 3	

INTERVENCIÓN Y USOS COMPATIBLES

Tipos de intervención	Mantenimiento - Conservación
Usos compatibles	Ganadero

OBSERVACIONES

Observaciones	
Motivo de exclusión de la Carta Etnográfica y Arqueológica de Fuerteventura	

BIBLIOGRAFÍA

Bibliografía	Fotografías extraídas del Inventario de Bienes Inmuebles de la actividad agrícola y la ingeniería hidráulica tradicional del municipio de Betancuria realizada por el Servicio de Patrimonio Cultural del Cabildo de Fuerteventura
--------------	--

FOTOGRAFÍA




FOTOGRAFÍA



FOTOGRAFÍA



PLANO DE SITUACIÓN



DATOS IDENTIFICATIVOS

NCR94	
Nombre	Atarjea
Municipio	Betancuria
Localidad	Valle de Santa Inés
Emplazamiento	Barranco del Valle
Hoja Mapa	FV-22B
Coordenadas geográficas UTM X	593150
Coordenadas geográficas UTM Y	3149660
Coordenadas geográficas UTM Z (ALTITUD)	208

DATOS DESCRIPTIVOS

Descripción	Canal que conduce el agua hacia los terrenos de riego. Se trata de canales secundarios. Estos canales se construyen generalmente a base de mortero o argamasa. Las atarjeas suelen estar abiertas y en los laterales tienen compuertas que pueden ser cerradas o abiertas en función de la necesidad de agua.
Tipología	Económico
Actividad relacionada	Agricultura
Bienes relacionados	Ninguno
Contexto material	Sin elementos destacables a considerar
Uso actual	En desuso
Estado de conservación	Malo
Espacio natural protegido	Esta fuera del espacio natural protegido del parque rural de Betancuria (F-04)
Clase y categoría del suelo	R.P.A. - Rústico de Protección Agraria en Zona de Uso Tradicional

CATALOGACIÓN, VALORACIÓN Y ACTUACIÓN

Criterio de catalogación	Actividad hidráulica tradicional de interés
Grado de protección	Ambiental
Valor Etnográfico	Medio
Propuestas de actuación 1	Preventivas
Propuestas de actuación 2	
Propuestas de actuación 3	

INTERVENCIÓN Y USOS COMPATIBLES

Tipos de intervención	Investigación - Valorización - Mantenimiento - Conservación - Consolidación - Restauración
Usos compatibles	Agrícola

OBSERVACIONES

Observaciones	
Motivo de exclusión de la Carta Etnográfica y Arqueológica de Fuerteventura	

BIBLIOGRAFÍA

Bibliografía	Fotografías extraídas del Inventario de Bienes Inmuebles de la actividad agrícola y la ingeniería hidráulica tradicional del municipio de Betancuria realizada por el Servicio de Patrimonio Cultural del Cabildo de Fuerteventura
--------------	--

FOTOGRAFÍA



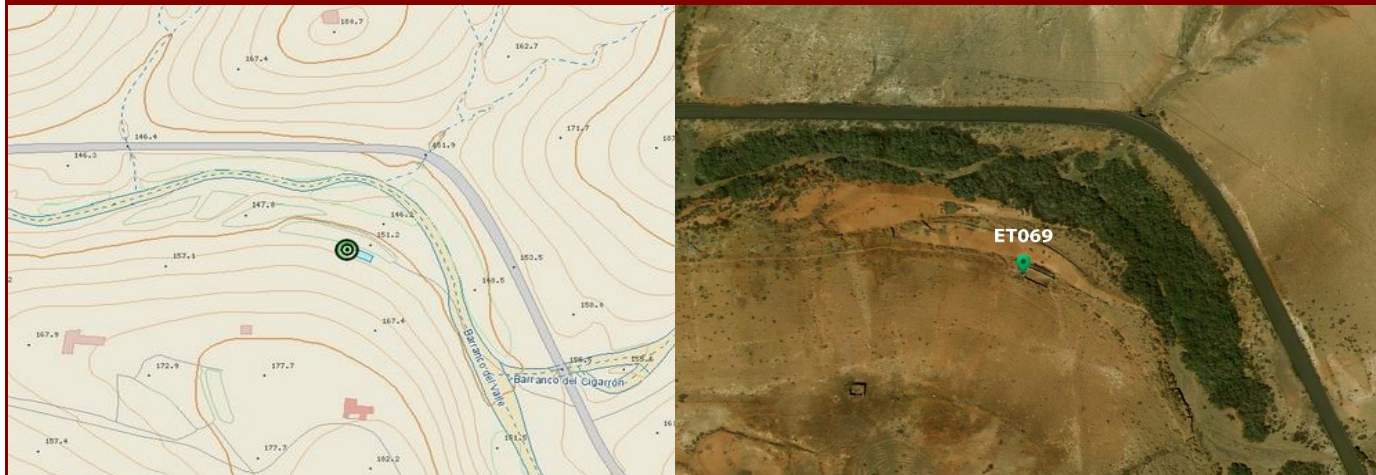
FOTOGRAFÍA



FOTOGRAFÍA



PLANO DE SITUACIÓN



DATOS IDENTIFICATIVOS

NCR94	
Nombre	Atarjea
Municipio	Betancuria
Localidad	Valle de Santa Inés
Emplazamiento	En la parte norte del Lugar El Cigarrón
Hoja Mapa	FV-18D
Coordenadas geográficas UTM X	592461
Coordenadas geográficas UTM Y	3150918
Coordenadas geográficas UTM Z (ALTITUD)	154

DATOS DESCRIPTIVOS

Descripción	Canal que conduce el agua hacia los terrenos de riego. Se trata de canales secundarios. Estos canales se construyen generalmente a base de mortero o argamasa. Las atarjeas suelen estar abiertas y en los laterales tienen compuertas que pueden ser cerradas o abiertas en función de la necesidad de agua.
Tipología	Económico
Actividad relacionada	Agricultura
Bienes relacionados	Barranco del Valle
Contexto material	Desemboca en un estanque
Uso actual	En desuso
Estado de conservación	Malo
Espacio natural protegido	Esta dentro del espacio natural protegido del parque rural de Betancuria (F-04)
Clase y categoría del suelo	R.P.A. - Rústico de Protección Agraria en Zona de Uso Tradicional

CATALOGACIÓN, VALORACIÓN Y ACTUACIÓN

Criterio de catalogación	Actividad hidráulica tradicional de interés
Grado de protección	Ambiental
Valor Etnográfico	Medio
Propuestas de actuación 1	Preventivas
Propuestas de actuación 2	
Propuestas de actuación 3	

INTERVENCIÓN Y USOS COMPATIBLES

Tipos de intervención	Investigación - Valorización - Mantenimiento - Conservación - Consolidación - Restauración
Usos compatibles	Agrícola

OBSERVACIONES

Observaciones	
Motivo de exclusión de la Carta Etnográfica y Arqueológica de Fuerteventura	

BIBLIOGRAFÍA

Bibliografía	Fotografías extraídas del Inventario de Bienes Inmuebles de la actividad agrícola y la ingeniería hidráulica tradicional del municipio de Betancuria realizada por el Servicio de Patrimonio Cultural del Cabildo de Fuerteventura
--------------	--

FOTOGRAFÍA



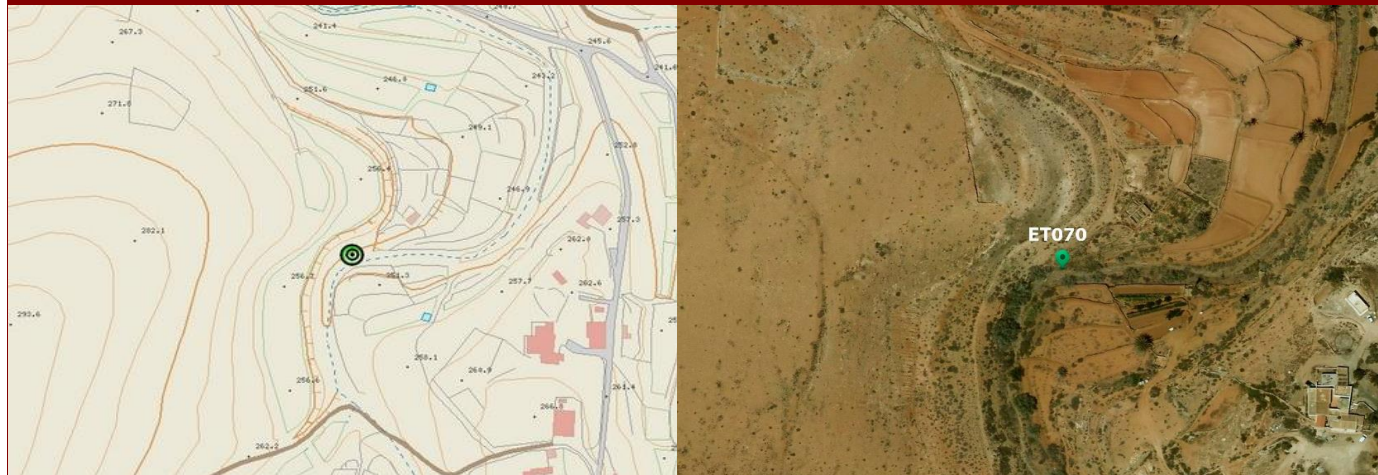
FOTOGRAFÍA



FOTOGRAFÍA



PLANO DE SITUACIÓN



DATOS IDENTIFICATIVOS

NCR94	
Nombre	Atarjea
Municipio	Betancuria
Localidad	Valle de Santa Inés
Emplazamiento	Al pie de la Majada Agua Salada en la zona noreste
Hoja Mapa	FV-22B
Coordenadas geográficas UTM X	593480
Coordenadas geográficas UTM Y	3148883
Coordenadas geográficas UTM Z (ALTITUD)	249

DATOS DESCRIPTIVOS

Descripción	Canal que conduce el agua hacia los terrenos de riego. Se trata de canales secundarios. Estos canales se construyen generalmente a base de mortero o argamasa. Las atarjeas suelen estar abiertas y en los laterales tienen compuertas que pueden ser cerradas o abiertas en función de la necesidad de agua.
Tipología	Económico
Actividad relacionada	Agricultura
Bienes relacionados	Barranco del Valle
Contexto material	Sin elementos destacables a considerar
Uso actual	En desuso
Estado de conservación	Malo
Espacio natural protegido	Esta fuera del espacio natural protegido del parque rural de Betancuria (F-04)
Clase y categoría del suelo	R.P.A. - Rústico de Protección Agraria en Zona de Uso Tradicional

CATALOGACIÓN, VALORACIÓN Y ACTUACIÓN

Criterio de catalogación	Actividad hidráulica tradicional de interés
Grado de protección	Ambiental
Valor Etnográfico	Medio
Propuestas de actuación 1	Preventivas
Propuestas de actuación 2	
Propuestas de actuación 3	

INTERVENCIÓN Y USOS COMPATIBLES

Tipos de intervención	Investigación - Valorización - Mantenimiento - Conservación - Consolidación - Restauración
Usos compatibles	Agrícola

OBSERVACIONES

Observaciones	
Motivo de exclusión de la Carta Etnográfica y Arqueológica de Fuerteventura	

BIBLIOGRAFÍA

Bibliografía	Fotografías extraídas del Inventario de Bienes Inmuebles de la actividad agrícola y la ingeniería hidráulica tradicional del municipio de Betancuria realizada por el Servicio de Patrimonio Cultural del Cabildo de Fuerteventura
--------------	--

FOTOGRAFÍA



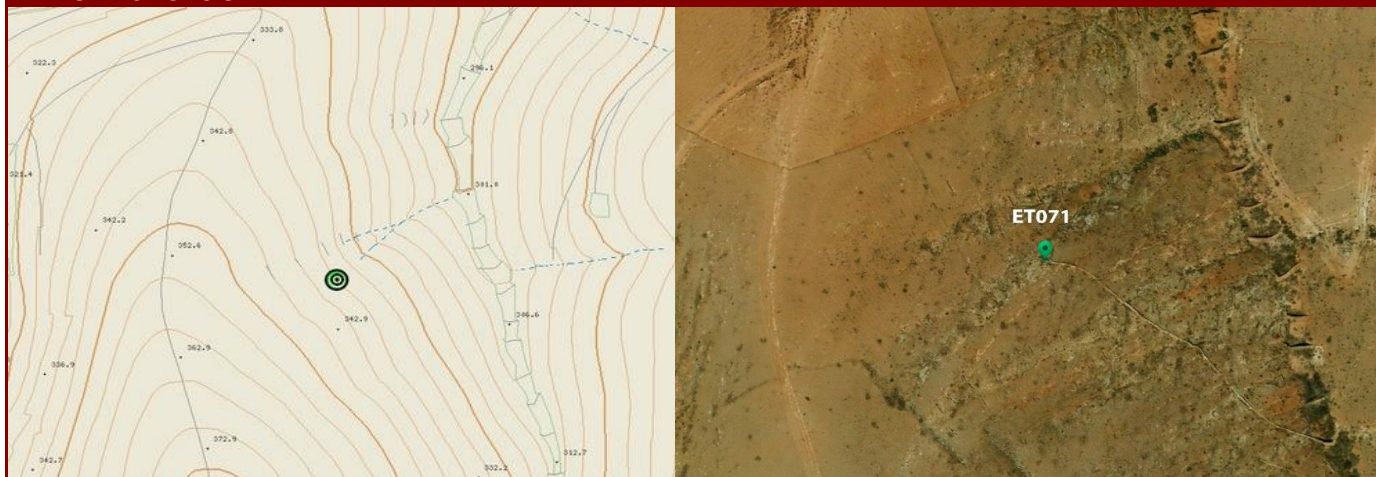
FOTOGRAFÍA



FOTOGRAFÍA



PLANO DE SITUACIÓN



DATOS IDENTIFICATIVOS

NCR94	
Nombre	Atarjea
Municipio	Betancuria
Localidad	Valle de Santa Inés
Emplazamiento	Cuesta del Valle
Hoja Mapa	FV-22B
Coordenadas geográficas UTM X	593320
Coordenadas geográficas UTM Y	3147804
Coordenadas geográficas UTM Z (ALTITUD)	333

DATOS DESCRIPTIVOS

Descripción	Canal que conduce el agua hacia los terrenos de riego. Se trata de canales secundarios. Estos canales se construyen generalmente a base de mortero o argamasa. Las atarjeas suelen estar abiertas y en los laterales tienen compuertas que pueden ser cerradas o abiertas en función de la necesidad de agua.
Tipología	Económico
Actividad relacionada	Agricultura
Bienes relacionados	Valle la Marichala
Contexto material	Sin elementos destacables a considerar
Uso actual	En desuso
Estado de conservación	Regular
Espacio natural protegido	Esta fuera del espacio natural protegido del parque rural de Betancuria (F-04)
Clase y categoría del suelo	R.P.A. - Rústico de Protección Agraria en Zona de Uso Tradicional

CATALOGACIÓN, VALORACIÓN Y ACTUACIÓN

Criterio de catalogación	Actividad hidráulica tradicional de interés
Grado de protección	Ambiental
Valor Etnográfico	Medio
Propuestas de actuación 1	Preventivas
Propuestas de actuación 2	
Propuestas de actuación 3	

INTERVENCIÓN Y USOS COMPATIBLES

Tipos de intervención	Investigación - Valorización - Mantenimiento - Conservación - Consolidación - Restauración
Usos compatibles	Agrícola

OBSERVACIONES

Observaciones	
Motivo de exclusión de la Carta Etnográfica y Arqueológica de Fuerteventura	

BIBLIOGRAFÍA

Bibliografía	Fotografías extraídas del Inventario de Bienes Inmuebles de la actividad agrícola y la ingeniería hidráulica tradicional del municipio de Betancuria realizada por el Servicio de Patrimonio Cultural del Cabildo de Fuerteventura
--------------	--

FOTOGRAFÍA



FOTOGRAFÍA



FOTOGRAFÍA



PLANO DE SITUACIÓN



DATOS IDENTIFICATIVOS

NCR94	
Nombre	Atarjea
Municipio	Betancuria
Localidad	Vega de Río Palmas
Emplazamiento	Barranco de la Peñitas
Hoja Mapa	FV-26C
Coordenadas geográficas UTM X	589205
Coordenadas geográficas UTM Y	3141148
Coordenadas geográficas UTM Z (ALTITUD)	232

DATOS DESCRIPTIVOS

Descripción	Canal que conduce el agua hacia los terrenos de riego. Se trata de canales secundarios. Estos canales se construyen generalmente a base de mortero o argamasa. Las atarjeas suelen estar abiertas y en los laterales tienen compuertas que pueden ser cerradas o abiertas en función de la necesidad de agua.
Tipología	Económico
Actividad relacionada	Agricultura
Bienes relacionados	Ninguno
Contexto material	Desemboca en un estanque
Uso actual	En desuso
Estado de conservación	Malo
Espacio natural protegido	Esta dentro del espacio natural protegido del parque rural de Betancuria (F-04)
Clase y categoría del suelo	R.P.N. - Rústico de Protección Natural

CATALOGACIÓN, VALORACIÓN Y ACTUACIÓN

Criterio de catalogación	Actividad hidráulica tradicional de interés
Grado de protección	Ambiental
Valor Etnográfico	Medio
Propuestas de actuación 1	Preventivas
Propuestas de actuación 2	
Propuestas de actuación 3	

INTERVENCIÓN Y USOS COMPATIBLES

Tipos de intervención	Investigación - Valorización - Mantenimiento - Conservación - Consolidación - Restauración
Usos compatibles	Agrícola

OBSERVACIONES

Observaciones	
Motivo de exclusión de la Carta Etnográfica y Arqueológica de Fuerteventura	

BIBLIOGRAFÍA

Bibliografía	Fotografías extraídas del Inventario de Bienes Inmuebles de la actividad agrícola y la ingeniería hidráulica tradicional del municipio de Betancuria realizada por el Servicio de Patrimonio Cultural del Cabildo de Fuerteventura
--------------	--

FOTOGRAFÍA



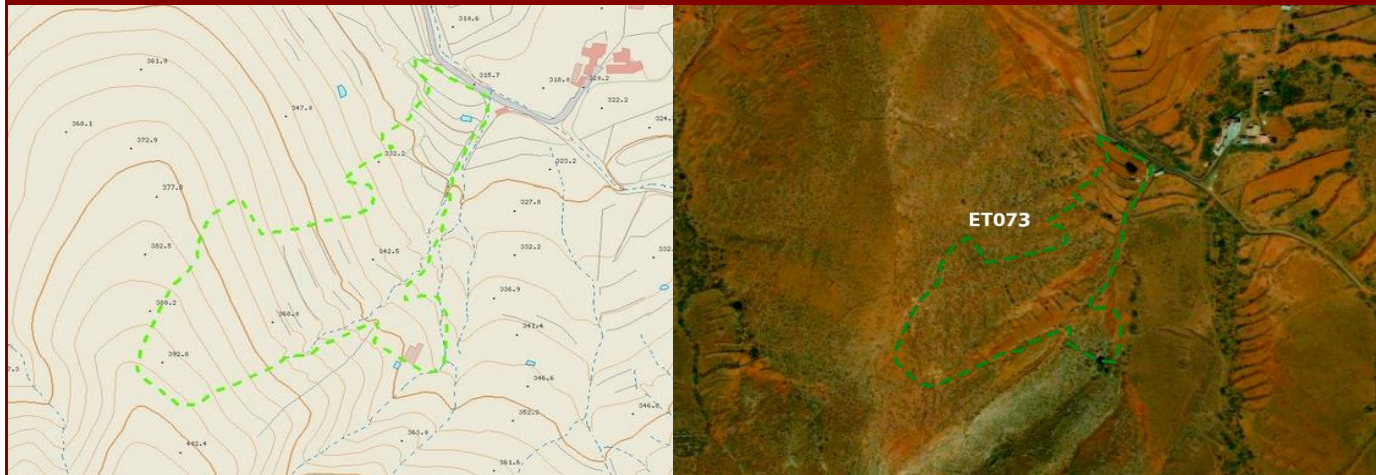
FOTOGRAFÍA



FOTOGRAFÍA



PLANO DE SITUACIÓN



DATOS IDENTIFICATIVOS

NCR94	
Nombre	Cadenas
Municipio	Betancuria
Localidad	Vega de Río Palmas
Emplazamiento	Al pie de la montaña Cuchillo del Ezqén en al zona norte.
Hoja Mapa	FV-26C
Coordenadas geográficas UTM X	590964
Coordenadas geográficas UTM Y	3140370
Coordenadas geográficas UTM Z (ALTITUD)	336

DATOS DESCRIPTIVOS

Descripción	Cadenas:sistema tradicional canario a base de bancales para crear terrenos de cultivo en la accidentada orografía de las islas realizado con piedra seca.
Tipología	Económico
Actividad relacionada	Agricultura
Bienes relacionados	Barranco de Mal Vacio
Contexto material	Sin elementos destacables a considerar
Uso actual	En desuso
Estado de conservación	Malo
Espacio natural protegido	Esta dentro del espacio natural protegido del parque rural de Betancuria (F-04)
Clase y categoría del suelo	R.P.N. - Rústico de Protección Natural

CATALOGACIÓN, VALORACIÓN Y ACTUACIÓN

Criterio de catalogación	Actividad hidráulica tradicional de interés
Grado de protección	Ambiental
Valor Etnográfico	Medio
Propuestas de actuación 1	Preventivas
Propuestas de actuación 2	
Propuestas de actuación 3	

INTERVENCIÓN Y USOS COMPATIBLES

Tipos de intervención	Investigación - Valorización - Mantenimiento - Conservación - Consolidación - Restauración
Usos compatibles	Agrícola

OBSERVACIONES

Observaciones	
Motivo de exclusión de la Carta Etnográfica y Arqueológica de Fuerteventura	

BIBLIOGRAFÍA

Bibliografía	Fotografías extraídas del Inventario de Bienes Inmuebles de la actividad agrícola y la ingeniería hidráulica tradicional del municipio de Betancuria realizada por el Servicio de Patrimonio Cultural del Cabildo de Fuerteventura
--------------	--

FOTOGRAFÍA



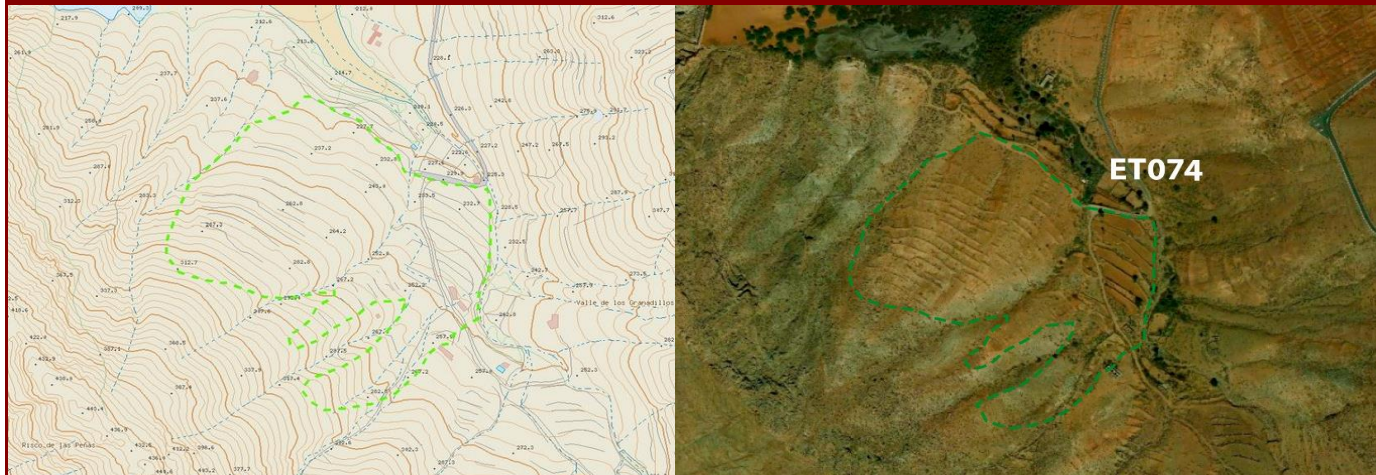
FOTOGRAFÍA



FOTOGRAFÍA



PLANO DE SITUACIÓN



DATOS IDENTIFICATIVOS

NCR94	
Nombre	Cadenas
Municipio	Betancuria
Localidad	Vega de Río Palmas
Emplazamiento	Valle de Los Granadillos
Hoja Mapa	FV-26C
Coordenadas geográficas UTM X	588660
Coordenadas geográficas UTM Y	3140245
Coordenadas geográficas UTM Z (ALTITUD)	274

DATOS DESCRIPTIVOS

Descripción	Cadenas:sistema tradicional canario a base de bancales para crear terrenos de cultivo en la accidentada orografía de las islas realizado con piedra seca.
Tipología	Económico
Actividad relacionada	Agricultura
Bienes relacionados	Ninguno
Contexto material	Sin elementos destacables a considerar
Uso actual	En desuso
Estado de conservación	Malo
Espacio natural protegido	Esta dentro del espacio natural protegido del parque rural de Betancuria (F-04)
Clase y categoría del suelo	R.P.A. - Rústico de Protección Agraria en Zona de Uso Tradicional

CATALOGACIÓN, VALORACIÓN Y ACTUACIÓN

Criterio de catalogación	Actividad hidráulica tradicional de interés
Grado de protección	Ambiental
Valor Etnográfico	Medio
Propuestas de actuación 1	Preventivas
Propuestas de actuación 2	
Propuestas de actuación 3	

INTERVENCIÓN Y USOS COMPATIBLES

Tipos de intervención	Investigación - Valorización - Mantenimiento - Conservación - Consolidación - Restauración
Usos compatibles	Agrícola

OBSERVACIONES

Observaciones	
Motivo de exclusión de la Carta Etnográfica y Arqueológica de Fuerteventura	

BIBLIOGRAFÍA

Bibliografía	Fotografías extraídas del Inventario de Bienes Inmuebles de la actividad agrícola y la ingeniería hidráulica tradicional del municipio de Betancuria realizada por el Servicio de Patrimonio Cultural del Cabildo de Fuerteventura
--------------	--

FOTOGRAFÍA



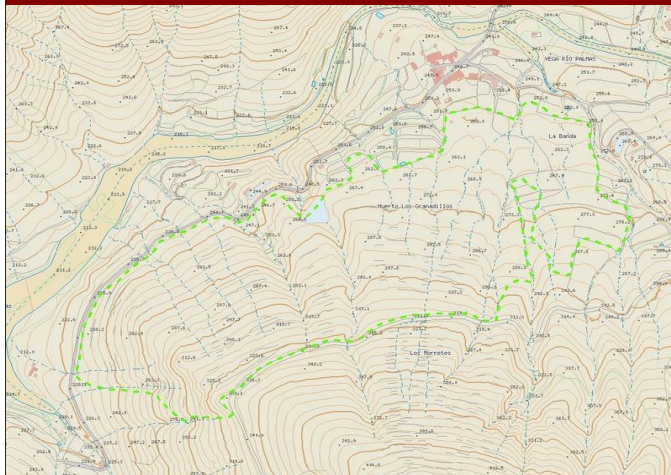
FOTOGRAFÍA



FOTOGRAFÍA



PLANO DE SITUACIÓN



DATOS IDENTIFICATIVOS

NCR94	
Nombre	Cadenas
Municipio	Betancuria
Localidad	Vega de Río Palmas
Emplazamiento	Huerto de Los Granadillos
Hoja Mapa	FV-26C
Coordenadas geográficas UTM X	589236
Coordenadas geográficas UTM Y	3140750
Coordenadas geográficas UTM Z (ALTITUD)	279

DATOS DESCRIPTIVOS

Descripción	Cadenas:sistema tradicional canario a base de bancales para crear terrenos de cultivo en la accidentada orografía de las islas realizado con piedra seca.
Tipología	Económico
Actividad relacionada	Agricultura
Bienes relacionados	Ninguno
Contexto material	Sin elementos destacables a considerar
Uso actual	En desuso
Estado de conservación	Malo
Espacio natural protegido	Esta dentro del espacio natural protegido del parque rural de Betancuria (F-04)
Clase y categoría del suelo	R.P.A. - Rústico de Protección Agraria en Zona de Uso Tradicional

CATALOGACIÓN, VALORACIÓN Y ACTUACIÓN

Criterio de catalogación	Actividad hidráulica tradicional de interés
Grado de protección	Ambiental
Valor Etnográfico	Medio
Propuestas de actuación 1	Preventivas
Propuestas de actuación 2	
Propuestas de actuación 3	

INTERVENCIÓN Y USOS COMPATIBLES

Tipos de intervención	Investigación - Valorización - Mantenimiento - Conservación - Consolidación - Restauración
Usos compatibles	Agrícola


OBSERVACIONES

Observaciones	
Motivo de exclusión de la Carta Etnográfica y Arqueológica de Fuerteventura	

BIBLIOGRAFÍA

Bibliografía	Fotografías extraídas del Inventario de Bienes Inmuebles de la actividad agrícola y la ingeniería hidráulica tradicional del municipio de Betancuria realizada por el Servicio de Patrimonio Cultural del Cabildo de Fuerteventura
--------------	--

FOTOGRAFÍA



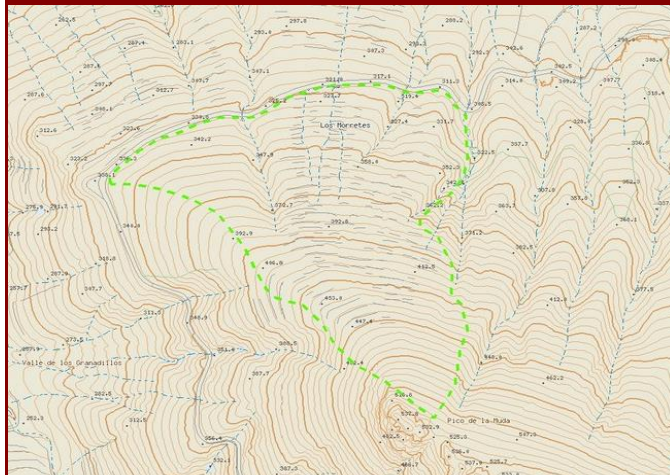
FOTOGRAFÍA



FOTOGRAFÍA



PLANO DE SITUACIÓN



DATOS IDENTIFICATIVOS

NCR94	
Nombre	Cadenas
Municipio	Betancuria
Localidad	Vega de Río Palmas
Emplazamiento	En la zona norte del Pico de la Muda
Hoja Mapa	FV-26C
Coordenadas geográficas UTM X	589326
Coordenadas geográficas UTM Y	3140355
Coordenadas geográficas UTM Z (ALTITUD)	384

DATOS DESCRIPTIVOS

Descripción	Cadenas:sistema tradicional canario a base de bancales para crear terrenos de cultivo en la accidentada orografía de las islas realizado con piedra seca.
Tipología	Económico
Actividad relacionada	Agricultura
Bienes relacionados	Los Morretes
Contexto material	Sin elementos destacables a considerar
Uso actual	En desuso
Estado de conservación	Malo
Espacio natural protegido	Esta dentro del espacio natural protegido del parque rural de Betancuria (F-04)
Clase y categoría del suelo	R.P.N. - Rústico de Protección Natural

CATALOGACIÓN, VALORACIÓN Y ACTUACIÓN

Criterio de catalogación	Actividad hidráulica tradicional de interés
Grado de protección	Ambiental
Valor Etnográfico	Medio
Propuestas de actuación 1	Preventivas
Propuestas de actuación 2	
Propuestas de actuación 3	

INTERVENCIÓN Y USOS COMPATIBLES

Tipos de intervención	Investigación - Valorización - Mantenimiento - Conservación - Consolidación - Restauración
Usos compatibles	Agrícola


OBSERVACIONES

Observaciones	
Motivo de exclusión de la Carta Etnográfica y Arqueológica de Fuerteventura	

BIBLIOGRAFÍA

Bibliografía	Fotografías extraídas del Inventario de Bienes Inmuebles de la actividad agrícola y la ingeniería hidráulica tradicional del municipio de Betancuria realizada por el Servicio de Patrimonio Cultural del Cabildo de Fuerteventura
--------------	--

FOTOGRAFÍA



FOTOGRAFÍA



FOTOGRAFÍA



PLANO DE SITUACIÓN



DATOS IDENTIFICATIVOS

NCR94	
Nombre	Charcas
Municipio	Betancuria
Localidad	Betancuria
Emplazamiento	Lugar Llano de Santa Catalina
Hoja Mapa	FV-26A
Coordenadas geográficas UTM X	591256
Coordenadas geográficas UTM Y	3144564
Coordenadas geográficas UTM Z (ALTITUD)	475

DATOS DESCRIPTIVOS

Descripción	Sistema de acumulación de agua dulce de la lluvia a pequeña escala.
Tipología	Económico
Actividad relacionada	Agricultura
Bienes relacionados	Ninguno
Contexto material	Sin elementos destacables a considerar
Uso actual	En desuso
Estado de conservación	Regular
Espacio natural protegido	Esta dentro del espacio natural protegido del parque rural de Betancuria (F-04)
Clase y categoría del suelo	R.P.A. - Rústico de Protección Agraria en Zona de Uso Tradicional

CATALOGACIÓN, VALORACIÓN Y ACTUACIÓN

Criterio de catalogación	Actividad hidráulica tradicional de interés
Grado de protección	Ambiental
Valor Etnográfico	Medio
Propuestas de actuación 1	Preventivas
Propuestas de actuación 2	
Propuestas de actuación 3	

INTERVENCIÓN Y USOS COMPATIBLES

Tipos de intervención	Mantenimiento - Conservación
Usos compatibles	Recursos hídricos

OBSERVACIONES

Observaciones	
Motivo de exclusión de la Carta Etnográfica y Arqueológica de Fuerteventura	

BIBLIOGRAFÍA

Bibliografía	Fotografías extraídas del Inventario de Bienes Inmuebles de la actividad agrícola y la ingeniería hidráulica tradicional del municipio de Betancuria realizada por el Servicio de Patrimonio Cultural del Cabildo de Fuerteventura
--------------	--

FOTOGRAFÍA



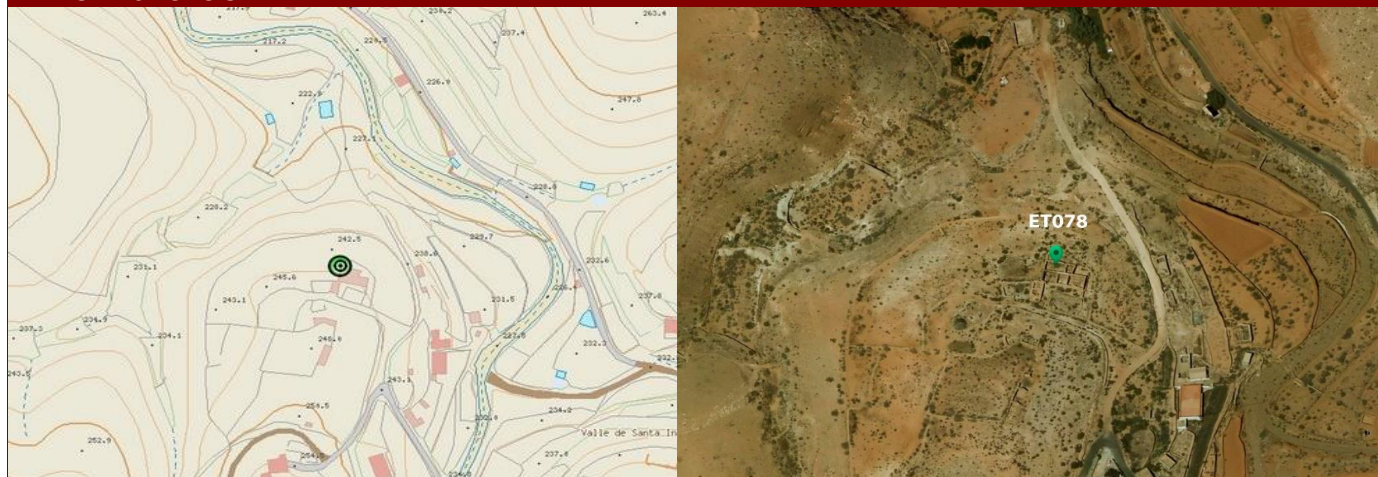
FOTOGRAFÍA



FOTOGRAFÍA



PLANO DE SITUACIÓN



DATOS IDENTIFICATIVOS

NCR94	
Nombre	Cuadra
Municipio	Betancuria
Localidad	Valle de Santa Inés
Emplazamiento	Los Riones
Hoja Mapa	FV-22B
Coordenadas geográficas UTM X	593361
Coordenadas geográficas UTM Y	3149281
Coordenadas geográficas UTM Z (ALTITUD)	244

DATOS DESCRIPTIVOS

Descripción	Los muros de los cuadra son de piedra seca y ripios.
Tipología	Económico
Actividad relacionada	Agricultura
Bienes relacionados	Ninguno
Contexto material	Sin elementos destacables a considerar
Uso actual	En desuso
Estado de conservación	Malo
Espacio natural protegido	Esta fuera del espacio natural protegido del parque rural de Betancuria (F-04)
Clase y categoría del suelo	R.P.A. - Rústico de Protección Agraria en Zona de Uso Tradicional

CATALOGACIÓN, VALORACIÓN Y ACTUACIÓN

Criterio de catalogación	Actividad agrícola tradicional de interés
Grado de protección	Ambiental
Valor Etnográfico	Medio
Propuestas de actuación 1	Preventivas
Propuestas de actuación 2	
Propuestas de actuación 3	

INTERVENCIÓN Y USOS COMPATIBLES

Tipos de intervención	Investigación - Valorización - Mantenimiento - Conservación - Consolidación - Restauración
Usos compatibles	Agrícola

OBSERVACIONES

Observaciones	
Motivo de exclusión de la Carta Etnográfica y Arqueológica de Fuerteventura	

BIBLIOGRAFÍA

Bibliografía	Fotografías extraídas del Inventario de Bienes Inmuebles de la actividad agrícola y la ingeniería hidráulica tradicional del municipio de Betancuria realizada por el Servicio de Patrimonio Cultural del Cabildo de Fuerteventura
--------------	--

FOTOGRAFÍA



FOTOGRAFÍA



FOTOGRAFÍA



PLANO DE SITUACIÓN



DATOS IDENTIFICATIVOS

NCR94	
Nombre	Era
Municipio	Betancuria
Localidad	Betancuria
Emplazamiento	Barranco del Convento
Hoja Mapa	FV-26A
Coordenadas geográficas UTM X	592359
Coordenadas geográficas UTM Y	3144863
Coordenadas geográficas UTM Z (ALTITUD)	398

DATOS DESCRIPTIVOS

Descripción	Era empedrada que se utilizaba para trillar los cereales y separar, por ejemplo, el trigo de las espigas.
Tipología	Económico
Actividad relacionada	Agricultura
Bienes relacionados	Ninguno
Contexto material	Sin elementos destacables a considerar
Uso actual	En desuso
Estado de conservación	Malo
Espacio natural protegido	Esta dentro del espacio natural protegido del parque rural de Betancuria (F-04)
Clase y categoría del suelo	R.P.A. - Rústico de Protección Agraria en Zona de Uso Tradicional

CATALOGACIÓN, VALORACIÓN Y ACTUACIÓN

Criterio de catalogación	Actividad agrícola tradicional de interés
Grado de protección	Ambiental
Valor Etnográfico	Medio
Propuestas de actuación 1	Preventivas
Propuestas de actuación 2	
Propuestas de actuación 3	

INTERVENCIÓN Y USOS COMPATIBLES

Tipos de intervención	Investigación - Valorización - Mantenimiento - Conservación - Consolidación - Restauración
Usos compatibles	Agrícola

OBSERVACIONES

Observaciones	
Motivo de exclusión de la Carta Etnográfica y Arqueológica de Fuerteventura	

BIBLIOGRAFÍA

Bibliografía	Fotografías extraídas del Inventario de Bienes Inmuebles de la actividad agrícola y la ingeniería hidráulica tradicional del municipio de Betancuria realizada por el Servicio de Patrimonio Cultural del Cabildo de Fuerteventura
--------------	--

FOTOGRAFÍA




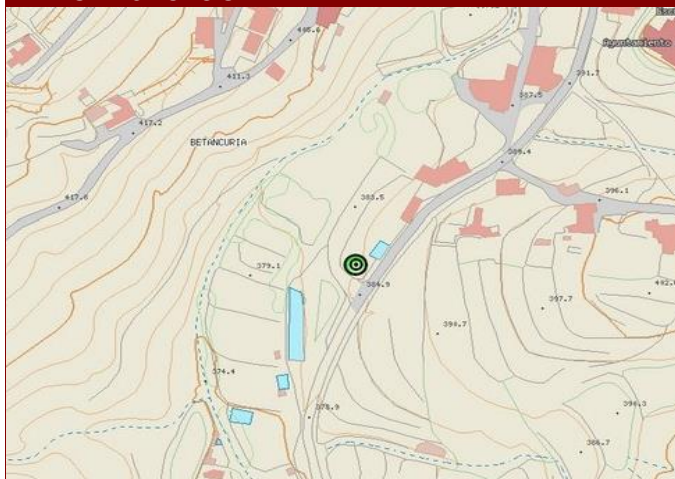
FOTOGRAFÍA



FOTOGRAFÍA



PLANO DE SITUACIÓN



DATOS IDENTIFICATIVOS

NCR94	
Nombre	Era
Municipio	Betancuria
Localidad	Betancuria
Emplazamiento	En la afueras del Casco Histórico de la Villa de Betancuria en dirección hacia Vega de Rio Palmas
Hoja Mapa	FV-26A
Coordenadas geográficas UTM X	592258
Coordenadas geográficas UTM Y	3144352
Coordenadas geográficas UTM Z (ALTITUD)	385

DATOS DESCRIPTIVOS

Descripción	Era empedrada que se utilizaba para trillar los cereales y separar, por ejemplo, el trigo de las espigas.
Tipología	Económico
Actividad relacionada	Agricultura
Bienes relacionados	Ninguno
Contexto material	Sin elementos destacables a considerar
Uso actual	En desuso
Estado de conservación	Regular
Espacio natural protegido	Esta dentro del espacio natural protegido del parque rural de Betancuria (F-04)
Clase y categoría del suelo	R.P.A. - Rústico de Protección Agraria en Zona de Uso Tradicional

CATALOGACIÓN, VALORACIÓN Y ACTUACIÓN

Criterio de catalogación	Actividad agrícola tradicional de interés
Grado de protección	Ambiental
Valor Etnográfico	Medio
Propuestas de actuación 1	Preventivas
Propuestas de actuación 2	
Propuestas de actuación 3	

INTERVENCIÓN Y USOS COMPATIBLES

Tipos de intervención	Investigación - Valorización - Mantenimiento - Conservación - Consolidación - Restauración
Usos compatibles	Agrícola

OBSERVACIONES

Observaciones	
Motivo de exclusión de la Carta Etnográfica y Arqueológica de Fuerteventura	

BIBLIOGRAFÍA

Bibliografía	Fotografías extraídas del Inventario de Bienes Inmuebles de la actividad agrícola y la ingeniería hidráulica tradicional del municipio de Betancuria realizada por el Servicio de Patrimonio Cultural del Cabildo de Fuerteventura
--------------	--

FOTOGRAFÍA




FOTOGRAFÍA



FOTOGRAFÍA



PLANO DE SITUACIÓN



DATOS IDENTIFICATIVOS

NCR94	
Nombre	Era
Municipio	Betancuria
Localidad	Vega de Río Palmas
Emplazamiento	A los pies del Lomo Gordo en la zona norte de la montaña.
Hoja Mapa	FV-26A
Coordenadas geográficas UTM X	591225
Coordenadas geográficas UTM Y	3140512
Coordenadas geográficas UTM Z (ALTITUD)	327

DATOS DESCRIPTIVOS

Descripción	Era empedrada que se utilizaba para trillar los cereales y separar, por ejemplo, el trigo de las espigas.
Tipología	Económico
Actividad relacionada	Agricultura
Bienes relacionados	Barranco de Mal Vacio, Barranco de los Estancos
Contexto material	Sin elementos destacables a considerar
Uso actual	En desuso
Estado de conservación	Malo
Espacio natural protegido	Esta dentro del espacio natural protegido del parque rural de Betancuria (F-04)
Clase y categoría del suelo	R.P.A. - Rústico de Protección Agraria en Zona de Uso Tradicional

CATALOGACIÓN, VALORACIÓN Y ACTUACIÓN

Criterio de catalogación	Actividad agrícola tradicional de interés
Grado de protección	Ambiental
Valor Etnográfico	Medio
Propuestas de actuación 1	Preventivas
Propuestas de actuación 2	
Propuestas de actuación 3	

INTERVENCIÓN Y USOS COMPATIBLES

Tipos de intervención	Investigación - Valorización - Mantenimiento - Conservación - Consolidación - Restauración
Usos compatibles	Agrícola

OBSERVACIONES

Observaciones	
Motivo de exclusión de la Carta Etnográfica y Arqueológica de Fuerteventura	

BIBLIOGRAFÍA

Bibliografía	Fotografías extraídas del Inventario de Bienes Inmuebles de la actividad agrícola y la ingeniería hidráulica tradicional del municipio de Betancuria realizada por el Servicio de Patrimonio Cultural del Cabildo de Fuerteventura
--------------	--

FOTOGRAFÍA



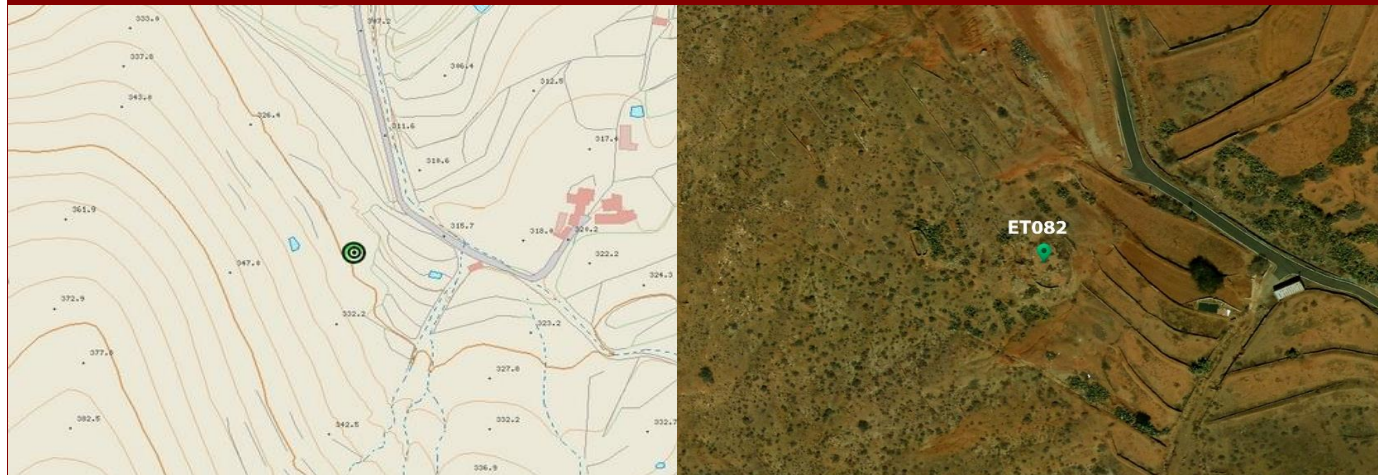
FOTOGRAFÍA



FOTOGRAFÍA



PLANO DE SITUACIÓN



DATOS IDENTIFICATIVOS

NCR94	
Nombre	Era
Municipio	Betancuria
Localidad	Vega de Río Palmas
Emplazamiento	Al pie de la montaña Cuchillo del Ezqén en al zona norte.
Hoja Mapa	FV-26A
Coordenadas geográficas UTM X	590961
Coordenadas geográficas UTM Y	3140481
Coordenadas geográficas UTM Z (ALTITUD)	324

DATOS DESCRIPTIVOS

Descripción	Era empedrada que se utilizaba para trillar los cereales y separar, por ejemplo, el trigo de las espigas.
Tipología	Económico
Actividad relacionada	Agricultura
Bienes relacionados	Barranco de Mal Vacio
Contexto material	Sin elementos destacables a considerar
Uso actual	En desuso
Estado de conservación	Regular
Espacio natural protegido	Esta dentro del espacio natural protegido del parque rural de Betancuria (F-04)
Clase y categoría del suelo	R.P.A. - Rústico de Protección Agraria en Zona de Uso Tradicional

CATALOGACIÓN, VALORACIÓN Y ACTUACIÓN

Criterio de catalogación	Actividad agrícola tradicional de interés
Grado de protección	Ambiental
Valor Etnográfico	Medio
Propuestas de actuación 1	Preventivas
Propuestas de actuación 2	
Propuestas de actuación 3	

INTERVENCIÓN Y USOS COMPATIBLES

Tipos de intervención	Investigación - Valorización - Mantenimiento - Conservación - Consolidación - Restauración
Usos compatibles	Agrícola

OBSERVACIONES

Observaciones	
Motivo de exclusión de la Carta Etnográfica y Arqueológica de Fuerteventura	

BIBLIOGRAFÍA

Bibliografía	Fotografías extraídas del Inventario de Bienes Inmuebles de la actividad agrícola y la ingeniería hidráulica tradicional del municipio de Betancuria realizada por el Servicio de Patrimonio Cultural del Cabildo de Fuerteventura
--------------	--

FOTOGRAFÍA




FOTOGRAFÍA



FOTOGRAFÍA



PLANO DE SITUACIÓN



DATOS IDENTIFICATIVOS

NCR94	
Nombre	Era
Municipio	Betancuria
Localidad	Vega de Río Palmas
Emplazamiento	Huerto de Los Granadillos
Hoja Mapa	FV-26C
Coordenadas geográficas UTM X	588936
Coordenadas geográficas UTM Y	3140814
Coordenadas geográficas UTM Z (ALTITUD)	327

DATOS DESCRIPTIVOS

Descripción	Era empedrada que se utilizaba para trillar los cereales y separar, por ejemplo, el trigo de las espigas.
Tipología	Económico
Actividad relacionada	Agricultura
Bienes relacionados	Barranco de las Peñitas
Contexto material	Sin elementos destacables a considerar
Uso actual	En desuso
Estado de conservación	Malo
Espacio natural protegido	Esta dentro del espacio natural protegido del parque rural de Betancuria (F-04)
Clase y categoría del suelo	R.P.A. - Rústico de Protección Agraria en Zona de Uso Tradicional

CATALOGACIÓN, VALORACIÓN Y ACTUACIÓN

Criterio de catalogación	Actividad agrícola tradicional de interés
Grado de protección	Ambiental
Valor Etnográfico	Medio
Propuestas de actuación 1	Preventivas
Propuestas de actuación 2	
Propuestas de actuación 3	

INTERVENCIÓN Y USOS COMPATIBLES

Tipos de intervención	Investigación - Valorización - Mantenimiento - Conservación - Consolidación - Restauración
Usos compatibles	Agrícola

OBSERVACIONES

Observaciones	
Motivo de exclusión de la Carta Etnográfica y Arqueológica de Fuerteventura	

BIBLIOGRAFÍA

Bibliografía	Fotografías extraídas del Inventario de Bienes Inmuebles de la actividad agrícola y la ingeniería hidráulica tradicional del municipio de Betancuria realizada por el Servicio de Patrimonio Cultural del Cabildo de Fuerteventura
--------------	--

FOTOGRAFÍA



FOTOGRAFÍA



FOTOGRAFÍA



PLANO DE SITUACIÓN



DATOS IDENTIFICATIVOS

NCR94	
Nombre	Era
Municipio	Betancuria
Localidad	Vega de Río Palmas
Emplazamiento	Vega de Río Palmas
Hoja Mapa	FV-26A
Coordenadas geográficas UTM X	590569
Coordenadas geográficas UTM Y	3141181
Coordenadas geográficas UTM Z (ALTITUD)	273

DATOS DESCRIPTIVOS

Descripción	Era empedrada que se utilizaba para trillar los cereales y separar, por ejemplo, el trigo de las espigas.
Tipología	Económico
Actividad relacionada	Agricultura
Bienes relacionados	Barranco de las Peñitas
Contexto material	Sin elementos destacables a considerar
Uso actual	En desuso
Estado de conservación	Regular
Espacio natural protegido	Esta dentro del espacio natural protegido del parque rural de Betancuria (F-04)
Clase y categoría del suelo	R.P.A. - Rústico de Protección Agraria en Zona de Uso Tradicional

CATALOGACIÓN, VALORACIÓN Y ACTUACIÓN

Criterio de catalogación	Actividad agrícola tradicional de interés
Grado de protección	Ambiental
Valor Etnográfico	Medio
Propuestas de actuación 1	Preventivas
Propuestas de actuación 2	
Propuestas de actuación 3	

INTERVENCIÓN Y USOS COMPATIBLES

Tipos de intervención	Investigación - Valorización - Mantenimiento - Conservación - Consolidación
Usos compatibles	Agrícola

OBSERVACIONES

Observaciones	
Motivo de exclusión de la Carta Etnográfica y Arqueológica de Fuerteventura	

BIBLIOGRAFÍA

Bibliografía	Fotografías extraídas del Inventario de Bienes Inmuebles de la actividad agrícola y la ingeniería hidráulica tradicional del municipio de Betancuria realizada por el Servicio de Patrimonio Cultural del Cabildo de Fuerteventura
--------------	--

FOTOGRAFÍA



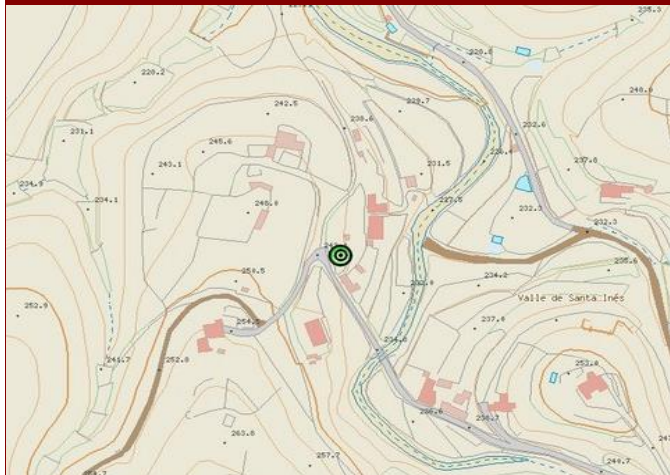
FOTOGRAFÍA



FOTOGRAFÍA



PLANO DE SITUACIÓN



DATOS IDENTIFICATIVOS

NCR94	
Nombre	Era
Municipio	Betancuria
Localidad	Valle de Santa Inés
Emplazamiento	La Joya
Hoja Mapa	FV-22B
Coordenadas geográficas UTM X	593398
Coordenadas geográficas UTM Y	3149195
Coordenadas geográficas UTM Z (ALTITUD)	240

DATOS DESCRIPTIVOS

Descripción	Era empedrada que se utilizaba para trillar los cereales y separar, por ejemplo, el trigo de las espigas.
Tipología	Económico
Actividad relacionada	Agricultura
Bienes relacionados	Ninguno
Contexto material	Sin elementos destacables a considerar
Uso actual	En desuso
Estado de conservación	Regular
Espacio natural protegido	Esta fuera del espacio natural protegido del parque rural de Betancuria (F-04)
Clase y categoría del suelo	A.R.-Suelo Rústico de Asentamiento Rural

CATALOGACIÓN, VALORACIÓN Y ACTUACIÓN

Criterio de catalogación	Actividad agrícola tradicional de interés
Grado de protección	Ambiental
Valor Etnográfico	Medio
Propuestas de actuación 1	Preventivas
Propuestas de actuación 2	
Propuestas de actuación 3	

INTERVENCIÓN Y USOS COMPATIBLES

Tipos de intervención	Investigación - Valorización - Mantenimiento - Conservación - Consolidación - Restauración
Usos compatibles	Agrícola

OBSERVACIONES

Observaciones	
Motivo de exclusión de la Carta Etnográfica y Arqueológica de Fuerteventura	

BIBLIOGRAFÍA

Bibliografía	Fotografías extraídas del Inventario de Bienes Inmuebles de la actividad agrícola y la ingeniería hidráulica tradicional del municipio de Betancuria realizada por el Servicio de Patrimonio Cultural del Cabildo de Fuerteventura
--------------	--

FOTOGRAFÍA



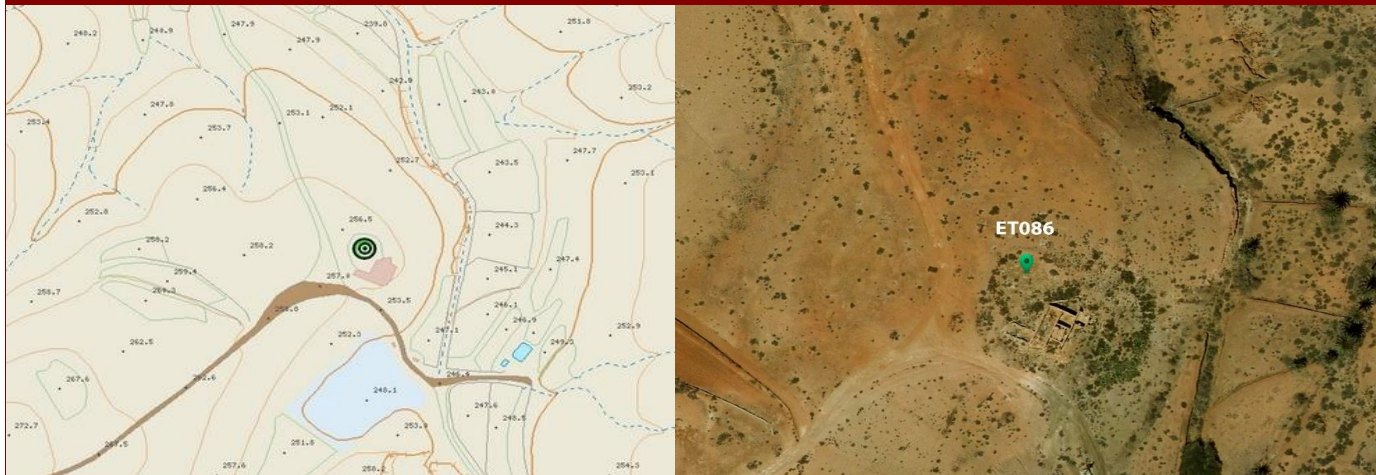
FOTOGRAFÍA



FOTOGRAFÍA



PLANO DE SITUACIÓN



DATOS IDENTIFICATIVOS

NCR94	
Nombre	Era
Municipio	Betancuria
Localidad	Valle de Santa Inés
Emplazamiento	Valle de las Cuevas
Hoja Mapa	FV-22B
Coordenadas geográficas UTM X	594716
Coordenadas geográficas UTM Y	3148376
Coordenadas geográficas UTM Z (ALTITUD)	255

DATOS DESCRIPTIVOS

Descripción	Era empedrada que se utilizaba para trillar los cereales y separar, por ejemplo, el trigo de las espigas.
Tipología	Económico
Actividad relacionada	Agricultura
Bienes relacionados	Montaña de Andrés Vera
Contexto material	Sin elementos destacables a considerar
Uso actual	En desuso
Estado de conservación	Malo
Espacio natural protegido	Esta fuera del espacio natural protegido del parque rural de Betancuria (F-04)
Clase y categoría del suelo	R.P.A. - Rústico de Protección Agraria en Zona de Uso Tradicional

CATALOGACIÓN, VALORACIÓN Y ACTUACIÓN

Criterio de catalogación	Actividad agrícola tradicional de interés
Grado de protección	Ambiental
Valor Etnográfico	Medio
Propuestas de actuación 1	Preventivas
Propuestas de actuación 2	
Propuestas de actuación 3	

INTERVENCIÓN Y USOS COMPATIBLES

Tipos de intervención	Investigación - Valorización - Mantenimiento - Conservación - Consolidación - Restauración
Usos compatibles	Agrícola

OBSERVACIONES

Observaciones	
Motivo de exclusión de la Carta Etnográfica y Arqueológica de Fuerteventura	

BIBLIOGRAFÍA

Bibliografía	Fotografías extraídas del Inventario de Bienes Inmuebles de la actividad agrícola y la ingeniería hidráulica tradicional del municipio de Betancuria realizada por el Servicio de Patrimonio Cultural del Cabildo de Fuerteventura
--------------	--

FOTOGRAFÍA




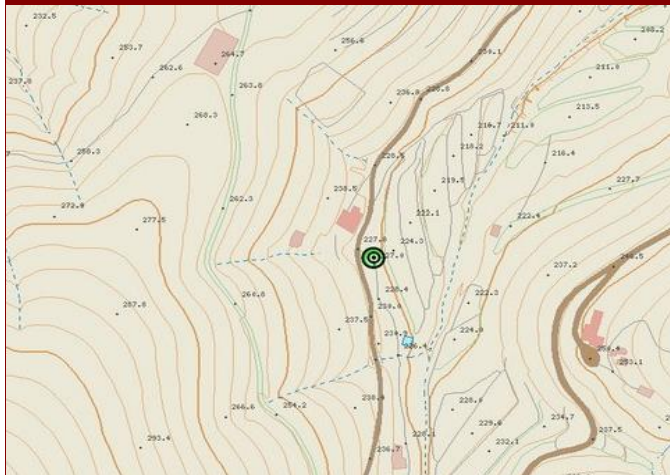
FOTOGRAFÍA



FOTOGRAFÍA



PLANO DE SITUACIÓN



DATOS IDENTIFICATIVOS

NCR94	
Nombre	Era
Municipio	Betancuria
Localidad	Valle de Santa Inés
Emplazamiento	Barranco Campo Viejo
Hoja Mapa	FV-22A
Coordenadas geográficas UTM X	591742
Coordenadas geográficas UTM Y	3149486
Coordenadas geográficas UTM Z (ALTITUD)	227

DATOS DESCRIPTIVOS

Descripción	Era empedrada que se utilizaba para trillar los cereales y separar, por ejemplo, el trigo de las espigas.
Tipología	Económico
Actividad relacionada	Agricultura
Bienes relacionados	Ninguno
Contexto material	Sin elementos destacables a considerar
Uso actual	En desuso
Estado de conservación	Regular
Espacio natural protegido	Esta dentro del espacio natural protegido del parque rural de Betancuria (F-04)
Clase y categoría del suelo	R.P.A. - Rústico de Protección Agraria en Zona de Uso Tradicional

CATALOGACIÓN, VALORACIÓN Y ACTUACIÓN

Criterio de catalogación	Actividad agrícola tradicional de interés
Grado de protección	Ambiental
Valor Etnográfico	Medio
Propuestas de actuación 1	Preventivas
Propuestas de actuación 2	
Propuestas de actuación 3	

INTERVENCIÓN Y USOS COMPATIBLES

Tipos de intervención	Investigación - Valorización - Mantenimiento - Conservación - Consolidación
Usos compatibles	Agrícola

OBSERVACIONES

Observaciones	
Motivo de exclusión de la Carta Etnográfica y Arqueológica de Fuerteventura	

BIBLIOGRAFÍA

Bibliografía	Fotografías extraídas del Inventario de Bienes Inmuebles de la actividad agrícola y la ingeniería hidráulica tradicional del municipio de Betancuria realizada por el Servicio de Patrimonio Cultural del Cabildo de Fuerteventura
--------------	--

FOTOGRAFÍA



FOTOGRAFÍA



FOTOGRAFÍA



PLANO DE SITUACIÓN



DATOS IDENTIFICATIVOS

NCR94	
Nombre	Era
Municipio	Betancuria
Localidad	Valle de Santa Inés
Emplazamiento	Valle de Santa Inés
Hoja Mapa	FV-22B
Coordenadas geográficas UTM X	593398
Coordenadas geográficas UTM Y	3149195
Coordenadas geográficas UTM Z (ALTITUD)	240

DATOS DESCRIPTIVOS

Descripción	Era empedrada que se utilizaba para trillar los cereales y separar, por ejemplo, el trigo de las espigas.
Tipología	Económico
Actividad relacionada	Agricultura
Bienes relacionados	Ninguno
Contexto material	Sin elementos destacables a considerar
Uso actual	En desuso
Estado de conservación	Regular
Espacio natural protegido	Esta fuera del espacio natural protegido del parque rural de Betancuria (F-04)
Clase y categoría del suelo	A.R.-Suelo Rústico de Asentamiento Rural

CATALOGACIÓN, VALORACIÓN Y ACTUACIÓN

Criterio de catalogación	Actividad agrícola tradicional de interés
Grado de protección	Ambiental
Valor Etnográfico	Medio
Propuestas de actuación 1	Preventivas
Propuestas de actuación 2	
Propuestas de actuación 3	

INTERVENCIÓN Y USOS COMPATIBLES

Tipos de intervención	Investigación - Valorización - Mantenimiento - Conservación - Consolidación - Restauración
Usos compatibles	Agrícola

OBSERVACIONES

Observaciones	Se aprecian elementos discordantes sobre la era.
Motivo de exclusión de la Carta Etnográfica y Arqueológica de Fuerteventura	

BIBLIOGRAFÍA

Bibliografía	Fotografías extraídas del Inventario de Bienes Inmuebles de la actividad agrícola y la ingeniería hidráulica tradicional del municipio de Betancuria realizada por el Servicio de Patrimonio Cultural del Cabildo de Fuerteventura
--------------	--

FOTOGRAFÍA




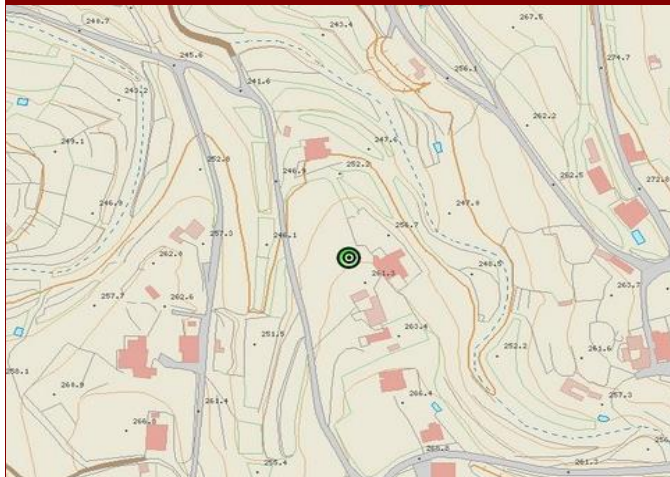
FOTOGRAFÍA



FOTOGRAFÍA



PLANO DE SITUACIÓN



DATOS IDENTIFICATIVOS

NCR94	
Nombre	Era
Municipio	Betancuria
Localidad	Valle de Santa Inés
Emplazamiento	Valle de Santa Inés
Hoja Mapa	FV-22B
Coordenadas geográficas UTM X	593729
Coordenadas geográficas UTM Y	3148875
Coordenadas geográficas UTM Z (ALTITUD)	260

DATOS DESCRIPTIVOS

Descripción	Era empedrada que se utilizaba para trillar los cereales y separar, por ejemplo, el trigo de las espigas.
Tipología	Económico
Actividad relacionada	Agricultura
Bienes relacionados	Ninguno
Contexto material	Sin elementos destacables a considerar
Uso actual	En desuso
Estado de conservación	Malo
Espacio natural protegido	Esta fuera del espacio natural protegido del parque rural de Betancuria (F-04)
Clase y categoría del suelo	A.R.-Suelo Rústico de Asentamiento Rural

CATALOGACIÓN, VALORACIÓN Y ACTUACIÓN

Criterio de catalogación	Actividad agrícola tradicional de interés
Grado de protección	Ambiental
Valor Etnográfico	Medio
Propuestas de actuación 1	Preventivas
Propuestas de actuación 2	
Propuestas de actuación 3	

INTERVENCIÓN Y USOS COMPATIBLES

Tipos de intervención	Investigación - Valorización - Mantenimiento - Conservación - Consolidación - Restauración
Usos compatibles	Agrícola

OBSERVACIONES

Observaciones	
Motivo de exclusión de la Carta Etnográfica y Arqueológica de Fuerteventura	

BIBLIOGRAFÍA

Bibliografía	Fotografías extraídas del Inventario de Bienes Inmuebles de la actividad agrícola y la ingeniería hidráulica tradicional del municipio de Betancuria realizada por el Servicio de Patrimonio Cultural del Cabildo de Fuerteventura
--------------	--

FOTOGRAFÍA



FOTOGRAFÍA



FOTOGRAFÍA



PLANO DE SITUACIÓN



DATOS IDENTIFICATIVOS

NCR94	
Nombre	Era
Municipio	Betancuria
Localidad	Valle de Santa Inés
Emplazamiento	Los Riones
Hoja Mapa	FV-22B
Coordenadas geográficas UTM X	593306
Coordenadas geográficas UTM Y	3149283
Coordenadas geográficas UTM Z (ALTITUD)	243

DATOS DESCRIPTIVOS

Descripción	Era empedrada que se utilizaba para trillar los cereales y separar, por ejemplo, el trigo de las espigas.
Tipología	Económico
Actividad relacionada	Agricultura
Bienes relacionados	Ninguno
Contexto material	Sin elementos destacables a considerar
Uso actual	En desuso
Estado de conservación	Malo
Espacio natural protegido	Esta fuera del espacio natural protegido del parque rural de Betancuria (F-04)
Clase y categoría del suelo	R.P.A. - Rústico de Protección Agraria en Zona de Uso Tradicional

CATALOGACIÓN, VALORACIÓN Y ACTUACIÓN

Criterio de catalogación	Actividad agrícola tradicional de interés
Grado de protección	Ambiental
Valor Etnográfico	Medio
Propuestas de actuación 1	Preventivas
Propuestas de actuación 2	
Propuestas de actuación 3	

INTERVENCIÓN Y USOS COMPATIBLES

Tipos de intervención	Investigación - Valorización - Mantenimiento - Conservación - Consolidación - Restauración
Usos compatibles	Agrícola

OBSERVACIONES

Observaciones	
Motivo de exclusión de la Carta Etnográfica y Arqueológica de Fuerteventura	

BIBLIOGRAFÍA

Bibliografía	Fotografías extraídas del Inventario de Bienes Inmuebles de la actividad agrícola y la ingeniería hidráulica tradicional del municipio de Betancuria realizada por el Servicio de Patrimonio Cultural del Cabildo de Fuerteventura
--------------	--

FOTOGRAFÍA



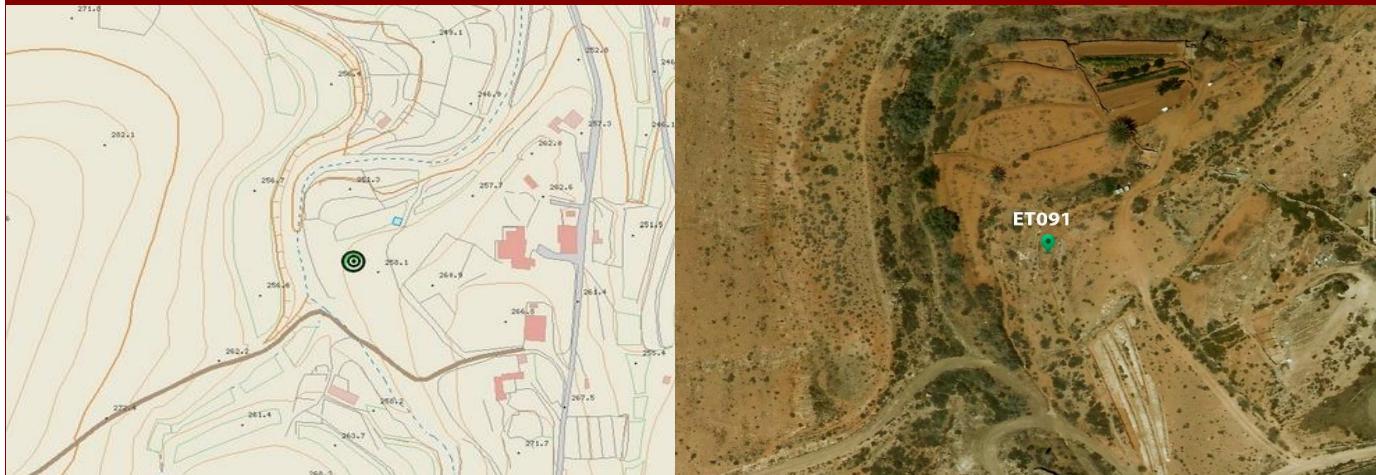
FOTOGRAFÍA



FOTOGRAFÍA



PLANO DE SITUACIÓN



DATOS IDENTIFICATIVOS

NCR94	
Nombre	Estanque
Municipio	Betancuria
Localidad	Valle de Santa Inés
Emplazamiento	Al pie de la Majada Agua Salada en la zona noreste
Hoja Mapa	FV-22B
Coordenadas geográficas UTM X	593494
Coordenadas geográficas UTM Y	3148810
Coordenadas geográficas UTM Z (ALTITUD)	256

DATOS DESCRIPTIVOS

Descripción	Estanque realizado con paramentos en mampostería de piedra, ripios. Se encuentra encalada con cemento.
Tipología	Económico
Actividad relacionada	Agricultura
Bienes relacionados	Barranco del Valle
Contexto material	Sin elementos destacables a considerar
Uso actual	En desuso
Estado de conservación	Malo
Espacio natural protegido	Esta fuera del espacio natural protegido del parque rural de Betancuria (F-04)
Clase y categoría del suelo	R.P.A. - Rústico de Protección Agraria en Zona de Uso Tradicional

CATALOGACIÓN, VALORACIÓN Y ACTUACIÓN

Criterio de catalogación	Actividad hidráulica tradicional de interés
Grado de protección	Ambiental
Valor Etnográfico	Medio
Propuestas de actuación 1	Preventivas
Propuestas de actuación 2	
Propuestas de actuación 3	

INTERVENCIÓN Y USOS COMPATIBLES

Tipos de intervención	Investigación - Valorización - Mantenimiento - Conservación - Consolidación - Restauración
Usos compatibles	Recursos hídricos

OBSERVACIONES

Observaciones	
Motivo de exclusión de la Carta Etnográfica y Arqueológica de Fuerteventura	

BIBLIOGRAFÍA

Bibliografía	Fotografías extraídas del Inventario de Bienes Inmuebles de la actividad agrícola y la ingeniería hidráulica tradicional del municipio de Betancuria realizada por el Servicio de Patrimonio Cultural del Cabildo de Fuerteventura
--------------	--

FOTOGRAFÍA




FOTOGRAFÍA



FOTOGRAFÍA



PLANO DE SITUACIÓN



DATOS IDENTIFICATIVOS

NCR94	
Nombre	Estanque
Municipio	Betancuria
Localidad	Valle de Santa Inés
Emplazamiento	Barranco del Valle
Hoja Mapa	FV-22B
Coordenadas geográficas UTM X	593783
Coordenadas geográficas UTM Y	3148967
Coordenadas geográficas UTM Z (ALTITUD)	248

DATOS DESCRIPTIVOS

Descripción	Estanque realizado con paramentos en mampostería de piedra, ripios. Se encuentra encalada con cemento.
Tipología	Económico
Actividad relacionada	Agricultura
Bienes relacionados	Ninguno
Contexto material	Sin elementos destacables a considerar
Uso actual	En desuso
Estado de conservación	Malo
Espacio natural protegido	Esta fuera del espacio natural protegido del parque rural de Betancuria (F-04)
Clase y categoría del suelo	R.P.A. - Rústico de Protección Agraria en Zona de Uso Tradicional

CATALOGACIÓN, VALORACIÓN Y ACTUACIÓN

Criterio de catalogación	Actividad hidráulica tradicional de interés
Grado de protección	Ambiental
Valor Etnográfico	Medio
Propuestas de actuación 1	Preventivas
Propuestas de actuación 2	
Propuestas de actuación 3	

INTERVENCIÓN Y USOS COMPATIBLES

Tipos de intervención	Investigación - Valorización - Mantenimiento - Conservación - Consolidación - Restauración
Usos compatibles	Recursos hídricos

OBSERVACIONES

Observaciones	
Motivo de exclusión de la Carta Etnográfica y Arqueológica de Fuerteventura	

BIBLIOGRAFÍA

Bibliografía	Fotografías extraídas del Inventario de Bienes Inmuebles de la actividad agrícola y la ingeniería hidráulica tradicional del municipio de Betancuria realizada por el Servicio de Patrimonio Cultural del Cabildo de Fuerteventura
--------------	--

FOTOGRAFÍA



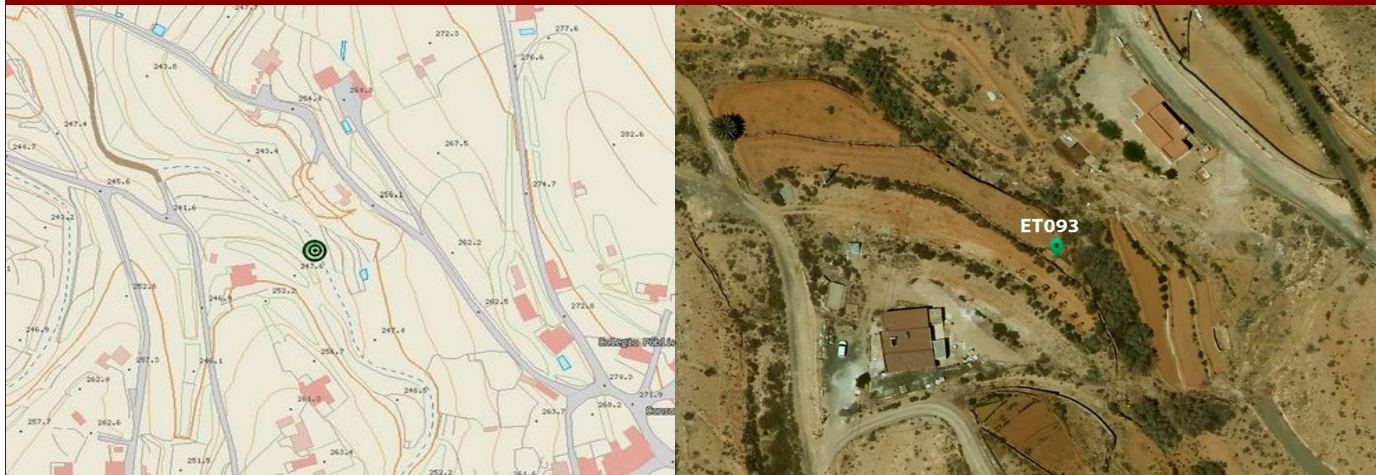
FOTOGRAFÍA



FOTOGRAFÍA



PLANO DE SITUACIÓN



DATOS IDENTIFICATIVOS

NCR94	
Nombre	Estanque
Municipio	Betancuria
Localidad	Valle de Santa Inés
Emplazamiento	Barranco del Valle
Hoja Mapa	FV-22B
Coordenadas geográficas UTM X	593743
Coordenadas geográficas UTM Y	3148988
Coordenadas geográficas UTM Z (ALTITUD)	243

DATOS DESCRIPTIVOS

Descripción	Estanque realizado con paramentos en mampostería de piedra, ripios. Se encuentra encalada con cemento.
Tipología	Económico
Actividad relacionada	Agricultura
Bienes relacionados	Ninguno
Contexto material	Sin elementos destacables a considerar
Uso actual	En desuso
Estado de conservación	Malo
Espacio natural protegido	Esta fuera del espacio natural protegido del parque rural de Betancuria (F-04)
Clase y categoría del suelo	R.P.A. - Rústico de Protección Agraria en Zona de Uso Tradicional

CATALOGACIÓN, VALORACIÓN Y ACTUACIÓN

Criterio de catalogación	Actividad hidráulica tradicional de interés
Grado de protección	Ambiental
Valor Etnográfico	Medio
Propuestas de actuación 1	Preventivas
Propuestas de actuación 2	
Propuestas de actuación 3	

INTERVENCIÓN Y USOS COMPATIBLES

Tipos de intervención	Investigación - Valorización - Mantenimiento - Conservación - Consolidación - Restauración
Usos compatibles	Recursos hídricos

OBSERVACIONES

Observaciones	
Motivo de exclusión de la Carta Etnográfica y Arqueológica de Fuerteventura	

BIBLIOGRAFÍA

Bibliografía	Fotografías extraídas del Inventario de Bienes Inmuebles de la actividad agrícola y la ingeniería hidráulica tradicional del municipio de Betancuria realizada por el Servicio de Patrimonio Cultural del Cabildo de Fuerteventura
--------------	--

FOTOGRAFÍA



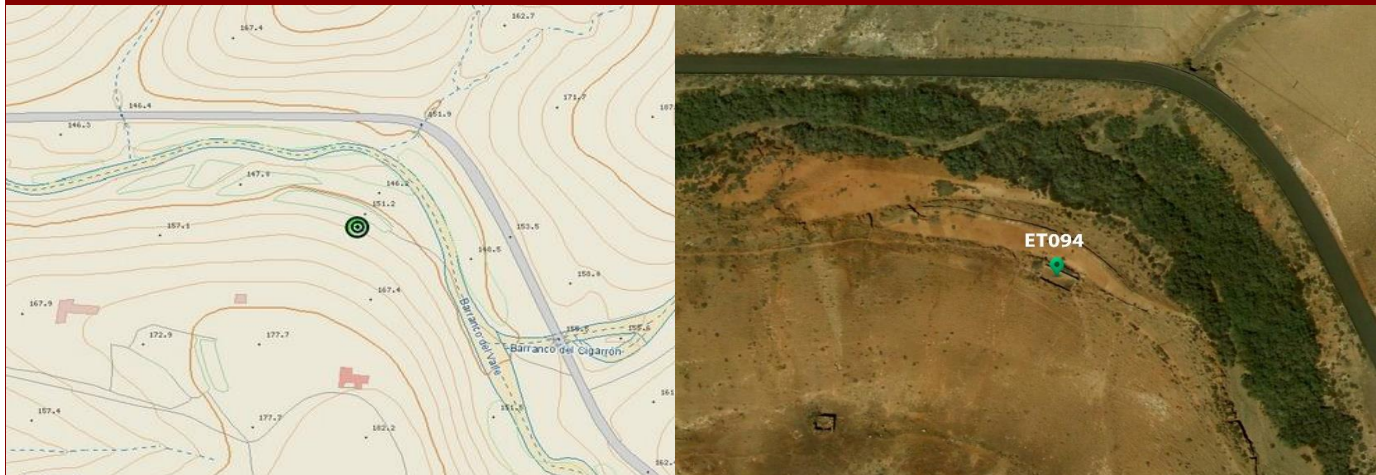
FOTOGRAFÍA



FOTOGRAFÍA



PLANO DE SITUACIÓN



DATOS IDENTIFICATIVOS

NCR94	
Nombre	Estanque
Municipio	Betancuria
Localidad	Valle de Santa Inés
Emplazamiento	En la parte norte del Lugar El Cigarrón
Hoja Mapa	FV-18D
Coordenadas geográficas UTM X	592467
Coordenadas geográficas UTM Y	3150917
Coordenadas geográficas UTM Z (ALTITUD)	154

DATOS DESCRIPTIVOS

Descripción	Estanque realizado con paramentos en mampostería de piedra, ripios. Se encuentra encalada con cemento.
Tipología	Económico
Actividad relacionada	Agricultura
Bienes relacionados	Barranco del Valle
Contexto material	Sin elementos destacables a considerar
Uso actual	En desuso
Estado de conservación	Malo
Espacio natural protegido	Esta dentro del espacio natural protegido del parque rural de Betancuria (F-04)
Clase y categoría del suelo	R.P.N. - Rústico de Protección Natural

CATALOGACIÓN, VALORACIÓN Y ACTUACIÓN

Criterio de catalogación	Actividad hidráulica tradicional de interés
Grado de protección	Ambiental
Valor Etnográfico	Medio
Propuestas de actuación 1	Preventivas
Propuestas de actuación 2	
Propuestas de actuación 3	

INTERVENCIÓN Y USOS COMPATIBLES

Tipos de intervención	Investigación - Valorización - Mantenimiento - Conservación - Consolidación - Restauración
Usos compatibles	Recursos hídricos

OBSERVACIONES

Observaciones	
Motivo de exclusión de la Carta Etnográfica y Arqueológica de Fuerteventura	

BIBLIOGRAFÍA

Bibliografía	Fotografías extraídas del Inventario de Bienes Inmuebles de la actividad agrícola y la ingeniería hidráulica tradicional del municipio de Betancuria realiza por el Servicio de Patrimonio Cultural del Cabildo de Fuerteventura
--------------	--

FOTOGRAFÍA



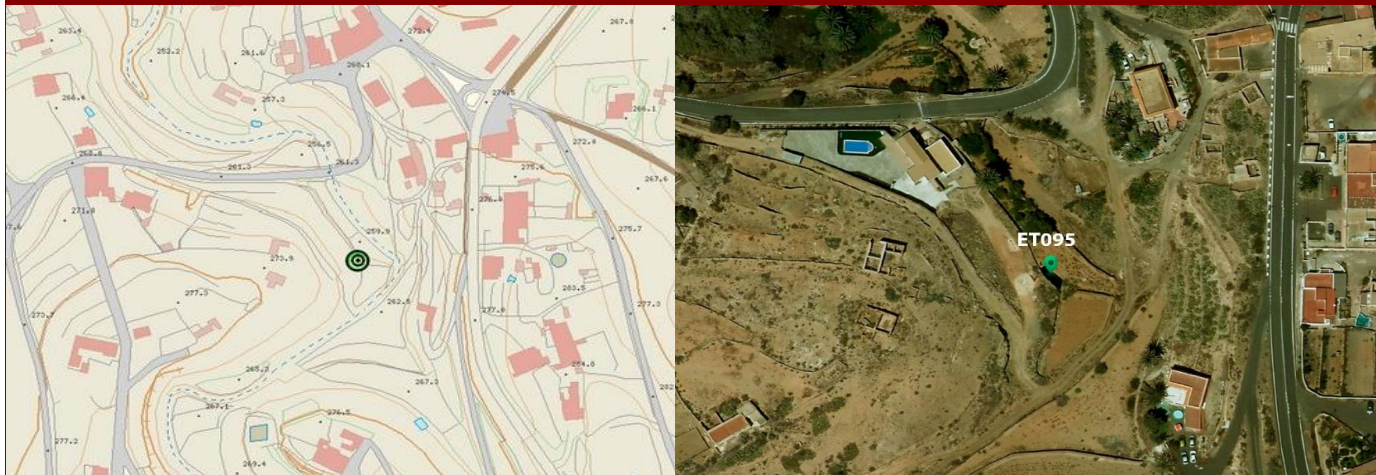
FOTOGRAFÍA



FOTOGRAFÍA



PLANO DE SITUACIÓN



DATOS IDENTIFICATIVOS

NCR94	
Nombre	Estanque
Municipio	Betancuria
Localidad	Valle de Santa Inés
Emplazamiento	Barranco del Valle
Hoja Mapa	FV-22B
Coordenadas geográficas UTM X	593951
Coordenadas geográficas UTM Y	3148688
Coordenadas geográficas UTM Z (ALTITUD)	260

DATOS DESCRIPTIVOS

Descripción	Estanque realizado con paramentos en mampostería de piedra, ripios. Se encuentra encalada con cemento.
Tipología	Económico
Actividad relacionada	Agricultura
Bienes relacionados	Ninguno
Contexto material	Sin elementos destacables a considerar
Uso actual	En desuso
Estado de conservación	Regular
Espacio natural protegido	Esta fuera del espacio natural protegido del parque rural de Betancuria (F-04)
Clase y categoría del suelo	R.P.A. - Rústico de Protección Agraria en Zona de Uso Tradicional

CATALOGACIÓN, VALORACIÓN Y ACTUACIÓN

Criterio de catalogación	Actividad hidráulica tradicional de interés
Grado de protección	Ambiental
Valor Etnográfico	Medio
Propuestas de actuación 1	Preventivas
Propuestas de actuación 2	
Propuestas de actuación 3	

INTERVENCIÓN Y USOS COMPATIBLES

Tipos de intervención	Investigación - Valorización - Mantenimiento - Conservación - Consolidación - Restauración
Usos compatibles	Recursos hídricos

OBSERVACIONES

Observaciones	
Motivo de exclusión de la Carta Etnográfica y Arqueológica de Fuerteventura	

BIBLIOGRAFÍA

Bibliografía	Fotografías extraídas del Inventario de Bienes Inmuebles de la actividad agrícola y la ingeniería hidráulica tradicional del municipio de Betancuria realizada por el Servicio de Patrimonio Cultural del Cabildo de Fuerteventura
--------------	--

FOTOGRAFÍA



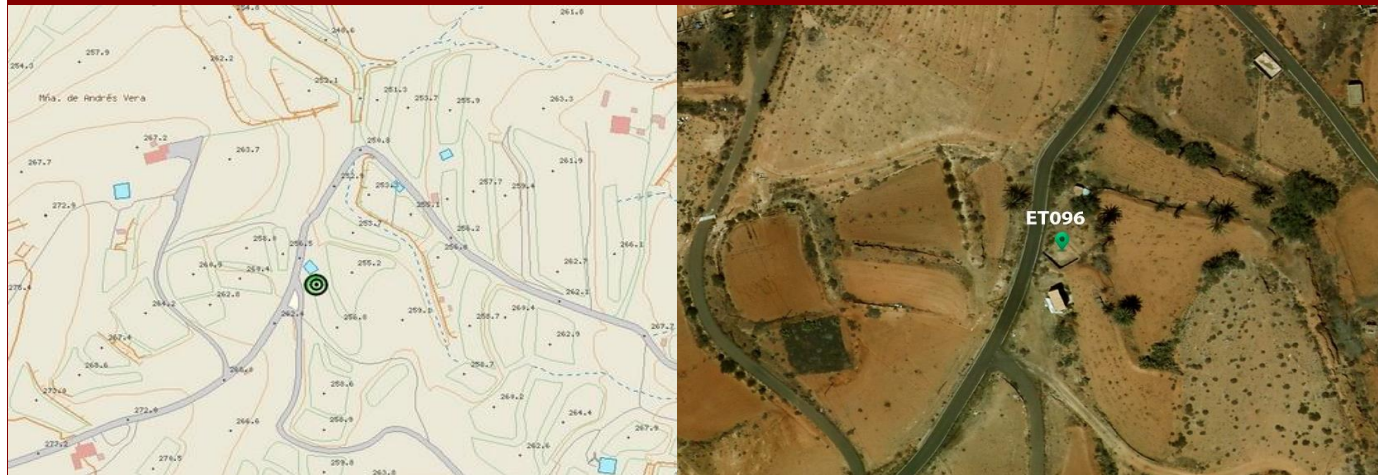
FOTOGRAFÍA



FOTOGRAFÍA



PLANO DE SITUACIÓN



DATOS IDENTIFICATIVOS

NCR94	
Nombre	Estanque
Municipio	Betancuria
Localidad	Valle de Santa Inés
Emplazamiento	Valle de las Cuevas
Hoja Mapa	FV-22B
Coordenadas geográficas UTM X	594809
Coordenadas geográficas UTM Y	3148033
Coordenadas geográficas UTM Z (ALTITUD)	256

DATOS DESCRIPTIVOS

Descripción	Estanque realizado con paramentos en mampostería de piedra, ripios. Se encuentra encalada con cemento.
Tipología	Económico
Actividad relacionada	Agricultura
Bienes relacionados	Montaña Andrés Vera
Contexto material	Sin elementos destacables a considerar
Uso actual	En desuso
Estado de conservación	Regular
Espacio natural protegido	Esta fuera del espacio natural protegido del parque rural de Betancuria (F-04)
Clase y categoría del suelo	R.P.A. - Rústico de Protección Agraria en Zona de Uso Tradicional

CATALOGACIÓN, VALORACIÓN Y ACTUACIÓN

Criterio de catalogación	Actividad hidráulica tradicional de interés
Grado de protección	Ambiental
Valor Etnográfico	Medio
Propuestas de actuación 1	Preventivas
Propuestas de actuación 2	
Propuestas de actuación 3	

INTERVENCIÓN Y USOS COMPATIBLES

Tipos de intervención	Investigación - Valorización - Mantenimiento - Conservación - Consolidación - Restauración
Usos compatibles	Recursos hídricos

OBSERVACIONES

Observaciones	
Motivo de exclusión de la Carta Etnográfica y Arqueológica de Fuerteventura	

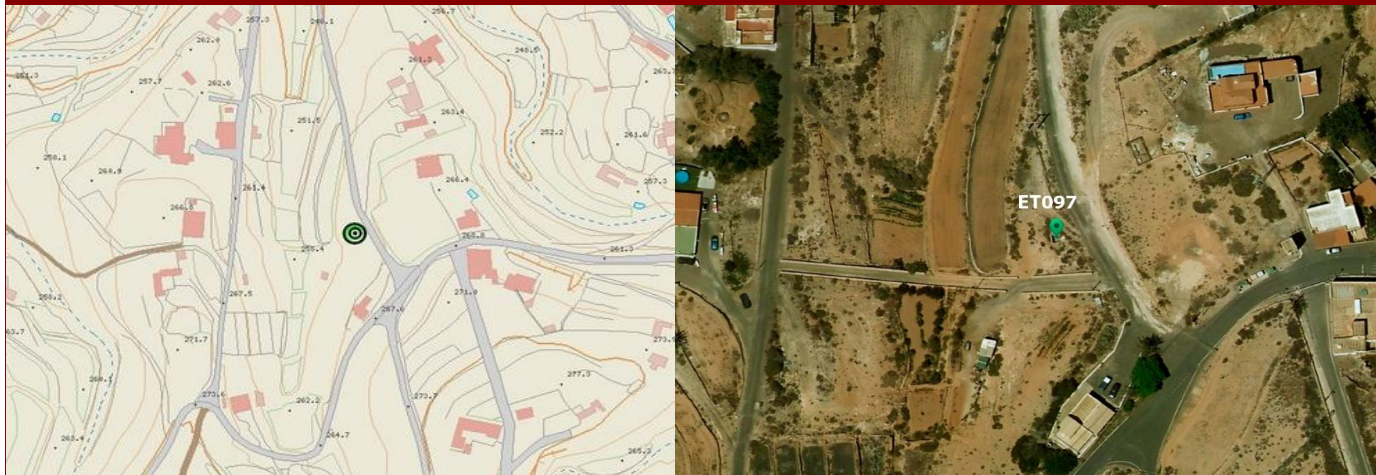
BIBLIOGRAFÍA

Bibliografía	Fotografías extraídas del Inventario de Bienes Inmuebles de la actividad agrícola y la ingeniería hidráulica tradicional del municipio de Betancuria realizada por el Servicio de Patrimonio Cultural del Cabildo de Fuerteventura
--------------	--

FOTOGRAFÍA



PLANO DE SITUACIÓN



DATOS IDENTIFICATIVOS

NCR94	
Nombre	Estanque
Municipio	Betancuria
Localidad	Valle de Santa Inés
Emplazamiento	Valle de Santa Inés
Hoja Mapa	FV-22B
Coordenadas geográficas UTM X	593707
Coordenadas geográficas UTM Y	3148762
Coordenadas geográficas UTM Z (ALTITUD)	261

DATOS DESCRIPTIVOS

Descripción	Estanque realizado con paramentos en mampostería de piedra, ripios. Se encuentra encalada con cemento.
Tipología	Económico
Actividad relacionada	Agricultura
Bienes relacionados	Ninguno
Contexto material	Sin elementos destacables a considerar
Uso actual	En desuso
Estado de conservación	Regular
Espacio natural protegido	Esta fuera del espacio natural protegido del parque rural de Betancuria (F-04)
Clase y categoría del suelo	A.R.-Suelo Rústico de Asentamiento Rural

CATALOGACIÓN, VALORACIÓN Y ACTUACIÓN

Criterio de catalogación	Actividad hidráulica tradicional de interés
Grado de protección	Ambiental
Valor Etnográfico	Medio
Propuestas de actuación 1	Preventivas
Propuestas de actuación 2	
Propuestas de actuación 3	

INTERVENCIÓN Y USOS COMPATIBLES

Tipos de intervención	Investigación - Valorización - Mantenimiento - Conservación - Consolidación - Restauración
Usos compatibles	Recursos hídricos

OBSERVACIONES

Observaciones	
Motivo de exclusión de la Carta Etnográfica y Arqueológica de Fuerteventura	

BIBLIOGRAFÍA

Bibliografía	Fotografías extraídas del Inventario de Bienes Inmuebles de la actividad agrícola y la ingeniería hidráulica tradicional del municipio de Betancuria realizada por el Servicio de Patrimonio Cultural del Cabildo de Fuerteventura
--------------	--

FOTOGRAFÍA



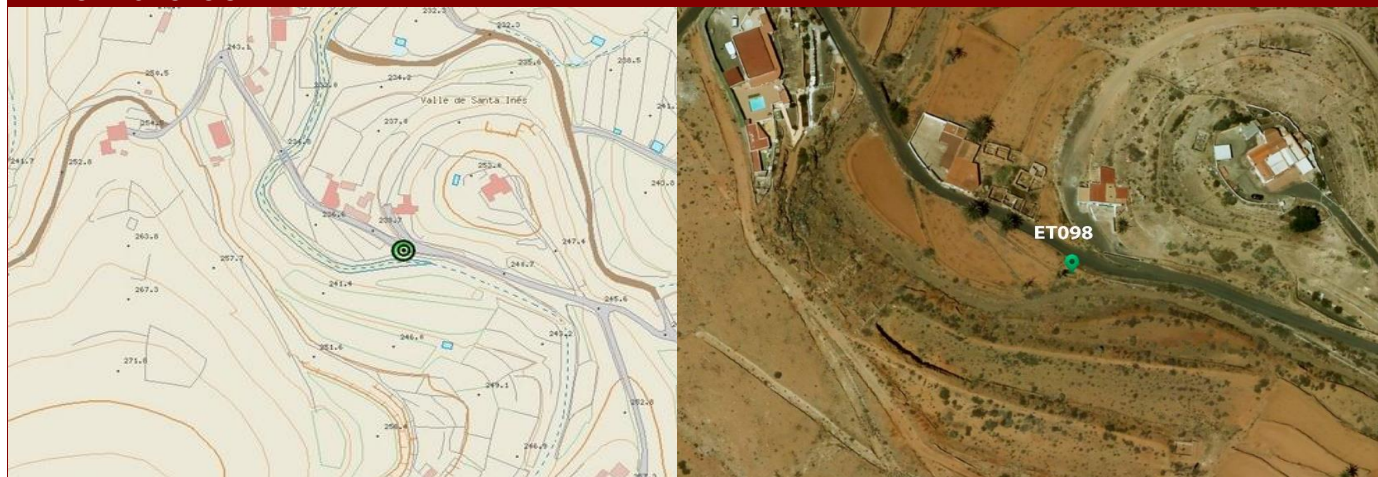
FOTOGRAFÍA



FOTOGRAFÍA



PLANO DE SITUACIÓN



DATOS IDENTIFICATIVOS

NCR94	
Nombre	Estanque
Municipio	Betancuria
Localidad	Valle de Santa Inés
Emplazamiento	La Joya
Hoja Mapa	FV-22B
Coordenadas geográficas UTM X	593486
Coordenadas geográficas UTM Y	3149063
Coordenadas geográficas UTM Z (ALTITUD)	238

DATOS DESCRIPTIVOS

Descripción	Estanque realizado con paramentos en mampostería de piedra, rípios. Se encuentra encalada con cemento.
Tipología	Económico
Actividad relacionada	Agricultura
Bienes relacionados	Barranco del Valle
Contexto material	Sin elementos destacables a considerar
Uso actual	En desuso
Estado de conservación	Malo
Espacio natural protegido	Esta fuera del espacio natural protegido del parque rural de Betancuria (F-04)
Clase y categoría del suelo	R.P.A. - Rústico de Protección Agraria en Zona de Uso Tradicional

CATALOGACIÓN, VALORACIÓN Y ACTUACIÓN

Criterio de catalogación	Actividad hidráulica tradicional de interés
Grado de protección	Ambiental
Valor Etnográfico	Medio
Propuestas de actuación 1	Preventivas
Propuestas de actuación 2	
Propuestas de actuación 3	

INTERVENCIÓN Y USOS COMPATIBLES

Tipos de intervención	Investigación - Valorización - Mantenimiento - Conservación - Consolidación - Restauración
Usos compatibles	Recursos hídricos

OBSERVACIONES

Observaciones	
Motivo de exclusión de la Carta Etnográfica y Arqueológica de Fuerteventura	

BIBLIOGRAFÍA

Bibliografía	Fotografías extraídas del Inventario de Bienes Inmuebles de la actividad agrícola y la ingeniería hidráulica tradicional del municipio de Betancuria realizada por el Servicio de Patrimonio Cultural del Cabildo de Fuerteventura
--------------	--

FOTOGRAFÍA



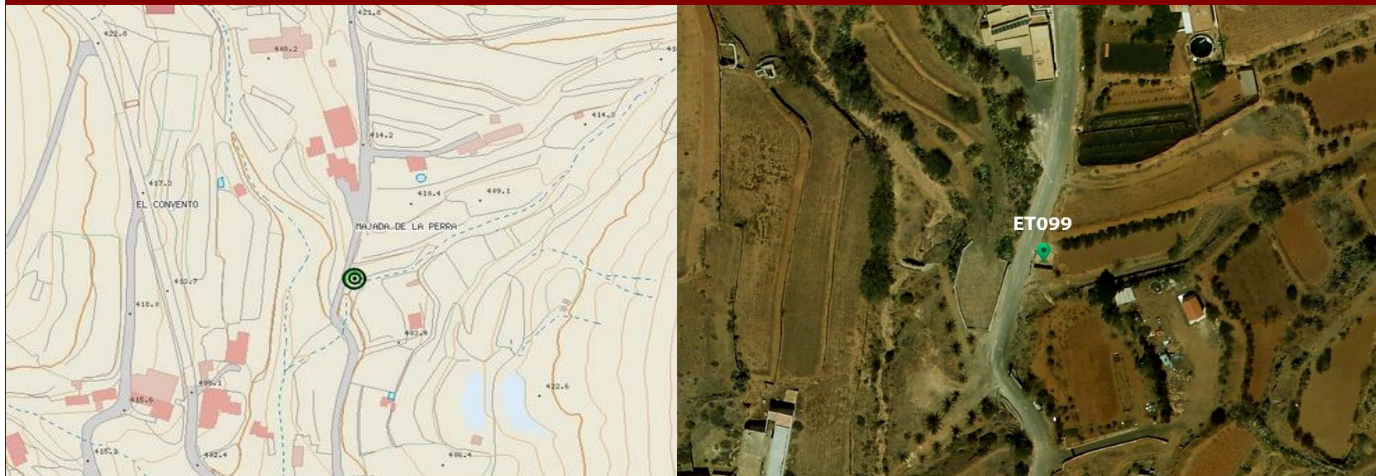
FOTOGRAFÍA



FOTOGRAFÍA



PLANO DE SITUACIÓN



DATOS IDENTIFICATIVOS

NCR94	
Nombre	Estanque
Municipio	Betancuria
Localidad	Betancuria
Emplazamiento	Betancuria
Hoja Mapa	FV-26B
Coordenadas geográficas UTM X	592390
Coordenadas geográficas UTM Y	3144899
Coordenadas geográficas UTM Z (ALTITUD)	405

DATOS DESCRIPTIVOS

Descripción	Estanque realizado con paramentos en mampostería de piedra, rípios. Se encuentra encalada con cemento.
Tipología	Económico
Actividad relacionada	Agricultura
Bienes relacionados	Ninguno
Contexto material	Sin elementos destacables a considerar
Uso actual	En desuso
Estado de conservación	Regular
Espacio natural protegido	Esta fuera del espacio natural protegido del parque rural de Betancuria (F-04)
Clase y categoría del suelo	R.P.A. - Rústico de Protección Agraria en Zona de Uso Tradicional

CATALOGACIÓN, VALORACIÓN Y ACTUACIÓN

Criterio de catalogación	Actividad hidráulica tradicional de interés
Grado de protección	Ambiental
Valor Etnográfico	Medio
Propuestas de actuación 1	Preventivas
Propuestas de actuación 2	
Propuestas de actuación 3	

INTERVENCIÓN Y USOS COMPATIBLES

Tipos de intervención	Investigación - Valorización - Mantenimiento - Conservación - Consolidación - Restauración
Usos compatibles	Recursos hídricos

OBSERVACIONES

Observaciones	
Motivo de exclusión de la Carta Etnográfica y Arqueológica de Fuerteventura	

BIBLIOGRAFÍA

Bibliografía	Fotografías extraídas del Inventario de Bienes Inmuebles de la actividad agrícola y la ingeniería hidráulica tradicional del municipio de Betancuria realizada por el Servicio de Patrimonio Cultural del Cabildo de Fuerteventura
--------------	--

FOTOGRAFÍA



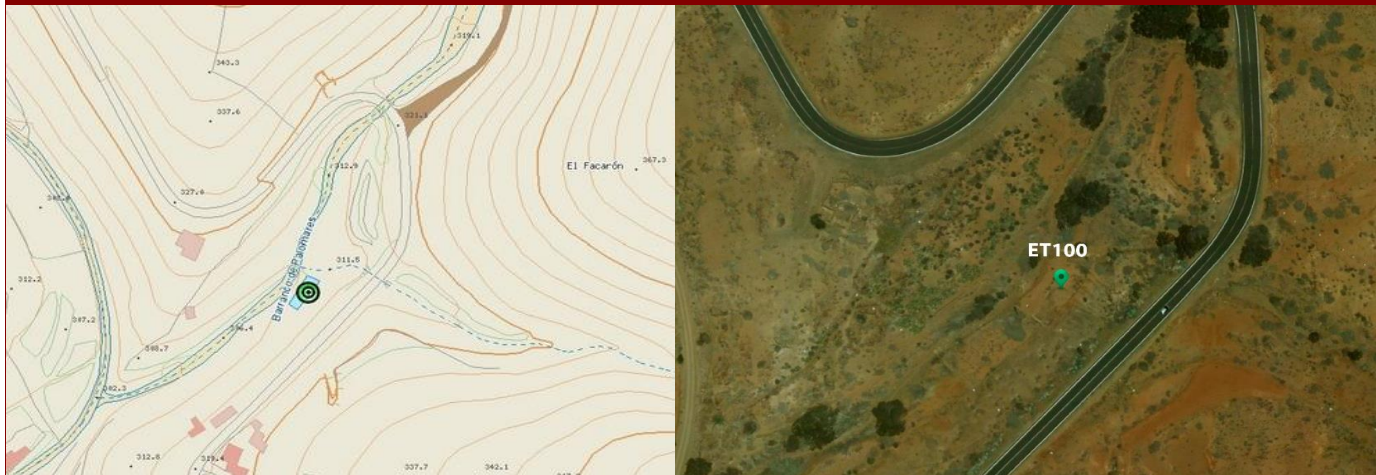
FOTOGRAFÍA



FOTOGRAFÍA



PLANO DE SITUACIÓN



DATOS IDENTIFICATIVOS

NCR94	
Nombre	Estanque
Municipio	Betancuria
Localidad	Vega de Río Palmas
Emplazamiento	El Membrillo
Hoja Mapa	FV-26C
Coordenadas geográficas UTM X	591952
Coordenadas geográficas UTM Y	3142071
Coordenadas geográficas UTM Z (ALTITUD)	311

DATOS DESCRIPTIVOS

Descripción	Estanque realizado con paramentos en mampostería de piedra, ripios. Se encuentra encalada con cemento.
Tipología	Económico
Actividad relacionada	Agricultura
Bienes relacionados	Barranco de Palomares
Contexto material	Sin elementos destacables a considerar
Uso actual	En desuso
Estado de conservación	Malo
Espacio natural protegido	Esta dentro del espacio natural protegido del parque rural de Betancuria (F-04)
Clase y categoría del suelo	R.P.A. - Rústico de Protección Agraria en Zona de Uso Tradicional

CATALOGACIÓN, VALORACIÓN Y ACTUACIÓN

Criterio de catalogación	Actividad hidráulica tradicional de interés
Grado de protección	Ambiental
Valor Etnográfico	Medio
Propuestas de actuación 1	Preventivas
Propuestas de actuación 2	
Propuestas de actuación 3	

INTERVENCIÓN Y USOS COMPATIBLES

Tipos de intervención	Investigación - Valorización - Mantenimiento - Conservación - Consolidación - Restauración
Usos compatibles	Recursos hídricos

OBSERVACIONES

Observaciones	
Motivo de exclusión de la Carta Etnográfica y Arqueológica de Fuerteventura	

BIBLIOGRAFÍA

Bibliografía	Fotografías extraídas del Inventario de Bienes Inmuebles de la actividad agrícola y la ingeniería hidráulica tradicional del municipio de Betancuria realizada por el Servicio de Patrimonio Cultural del Cabildo de Fuerteventura
--------------	--

FOTOGRAFÍA



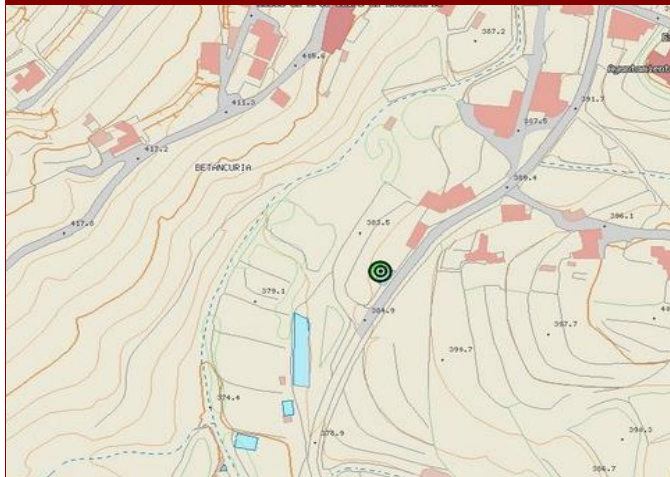
FOTOGRAFÍA



FOTOGRAFÍA



PLANO DE SITUACIÓN



DATOS IDENTIFICATIVOS

NCR94	
Nombre	Estanque
Municipio	Betancuria
Localidad	Betancuria
Emplazamiento	En la afueras del Casco Histórico de la Villa de Betancuria en dirección hacia Vega de Rio Palmas
Hoja Mapa	FV-26B
Coordenadas geográficas UTM X	592270
Coordenadas geográficas UTM Y	3144361
Coordenadas geográficas UTM Z (ALTITUD)	386

DATOS DESCRIPTIVOS

Descripción	Estanque realizado con paramentos en mampostería de piedra, ripios. Se encuentra encalada con cemento.
Tipología	Económico
Actividad relacionada	Agricultura
Bienes relacionados	Ninguno
Contexto material	Sin elementos destacables a considerar
Uso actual	En desuso
Estado de conservación	Regular
Espacio natural protegido	Esta dentro del espacio natural protegido del parque rural de Betancuria (F-04)
Clase y categoría del suelo	S.U.C.U. - Suelo Urbano Consolidado

CATALOGACIÓN, VALORACIÓN Y ACTUACIÓN

Criterio de catalogación	Actividad hidráulica tradicional de interés
Grado de protección	Ambiental
Valor Etnográfico	Medio
Propuestas de actuación 1	Preventivas
Propuestas de actuación 2	
Propuestas de actuación 3	

INTERVENCIÓN Y USOS COMPATIBLES

Tipos de intervención	Investigación - Valorización - Mantenimiento - Conservación - Consolidación - Restauración
Usos compatibles	Recursos hídricos

OBSERVACIONES

Observaciones	
Motivo de exclusión de la Carta Etnográfica y Arqueológica de Fuerteventura	

BIBLIOGRAFÍA

Bibliografía	Fotografías extraídas del Inventario de Bienes Inmuebles de la actividad agrícola y la ingeniería hidráulica tradicional del municipio de Betancuria realizada por el Servicio de Patrimonio Cultural del Cabildo de Fuerteventura
--------------	--

FOTOGRAFÍA




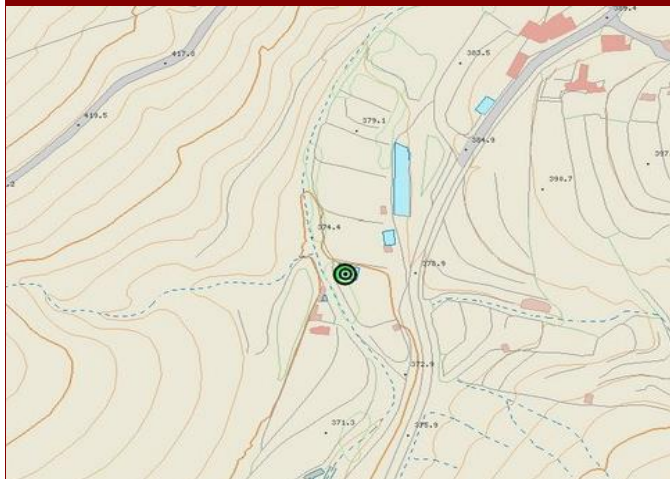
FOTOGRAFÍA



FOTOGRAFÍA



PLANO DE SITUACIÓN



DATOS IDENTIFICATIVOS

NCR94	
Nombre	Estanque
Municipio	Betancuria
Localidad	Betancuria
Emplazamiento	En la afueras del Casco Histórico de la Villa de Betancuria en dirección hacia Vega de Rio Palmas
Hoja Mapa	FV-26B
Coordenadas geográficas UTM X	592185
Coordenadas geográficas UTM Y	3144246
Coordenadas geográficas UTM Z (ALTITUD)	375

DATOS DESCRIPTIVOS

Descripción	Estanque realizado con paramentos en mampostería de piedra, rípios. Se encuentra encalada con cemento.
Tipología	Económico
Actividad relacionada	Agricultura
Bienes relacionados	Barranco de las Peñitas
Contexto material	Sin elementos destacables a considerar
Uso actual	En desuso
Estado de conservación	Regular
Espacio natural protegido	Esta dentro del espacio natural protegido del parque rural de Betancuria (F-04)
Clase y categoría del suelo	R.P.A. - Rústico de Protección Agraria en Zona de Uso Tradicional

CATALOGACIÓN, VALORACIÓN Y ACTUACIÓN

Criterio de catalogación	Actividad hidráulica tradicional de interés
Grado de protección	Ambiental
Valor Etnográfico	Medio
Propuestas de actuación 1	Preventivas
Propuestas de actuación 2	
Propuestas de actuación 3	

INTERVENCIÓN Y USOS COMPATIBLES

Tipos de intervención	Investigación - Valorización - Mantenimiento - Conservación - Consolidación - Restauración
Usos compatibles	Recursos hídricos

OBSERVACIONES

Observaciones	
Motivo de exclusión de la Carta Etnográfica y Arqueológica de Fuerteventura	

BIBLIOGRAFÍA

Bibliografía	Fotografías extraídas del Inventario de Bienes Inmuebles de la actividad agrícola y la ingeniería hidráulica tradicional del municipio de Betancuria realizada por el Servicio de Patrimonio Cultural del Cabildo de Fuerteventura
--------------	--

FOTOGRAFÍA



FOTOGRAFÍA



FOTOGRAFÍA



PLANO DE SITUACIÓN



DATOS IDENTIFICATIVOS

NCR94	
Nombre	Estanque
Municipio	Betancuria
Localidad	Vega de Río Palmas
Emplazamiento	Barranco de la Peñitas
Hoja Mapa	FV-26C
Coordenadas geográficas UTM X	589184
Coordenadas geográficas UTM Y	3141104
Coordenadas geográficas UTM Z (ALTITUD)	235

DATOS DESCRIPTIVOS

Descripción	Estanque realizado con paramentos en mampostería de piedra, ripios. Se encuentra encalada con cemento.
Tipología	Económico
Actividad relacionada	Agricultura
Bienes relacionados	Ninguno
Contexto material	Sin elementos destacables a considerar
Uso actual	En desuso
Estado de conservación	Malo
Espacio natural protegido	Esta dentro del espacio natural protegido del parque rural de Betancuria (F-04)
Clase y categoría del suelo	R.P.A. - Rústico de Protección Agraria en Zona de Uso Tradicional

CATALOGACIÓN, VALORACIÓN Y ACTUACIÓN

Criterio de catalogación	Actividad hidráulica tradicional de interés
Grado de protección	Ambiental
Valor Etnográfico	Medio
Propuestas de actuación 1	Preventivas
Propuestas de actuación 2	
Propuestas de actuación 3	

INTERVENCIÓN Y USOS COMPATIBLES

Tipos de intervención	Investigación - Valorización - Mantenimiento - Conservación - Consolidación - Restauración
Usos compatibles	Recursos hídricos

OBSERVACIONES

Observaciones	
Motivo de exclusión de la Carta Etnográfica y Arqueológica de Fuerteventura	

BIBLIOGRAFÍA

Bibliografía	Fotografías extraídas del Inventario de Bienes Inmuebles de la actividad agrícola y la ingeniería hidráulica tradicional del municipio de Betancuria realizada por el Servicio de Patrimonio Cultural del Cabildo de Fuerteventura
--------------	--

FOTOGRAFÍA



FOTOGRAFÍA



FOTOGRAFÍA



PLANO DE SITUACIÓN



DATOS IDENTIFICATIVOS

NCR94	
Nombre	Estanque
Municipio	Betancuria
Localidad	Vega de Río Palmas
Emplazamiento	Barranco de la Peñitas
Hoja Mapa	FV-26C
Coordenadas geográficas UTM X	588863
Coordenadas geográficas UTM Y	3140860
Coordenadas geográficas UTM Z (ALTITUD)	221

DATOS DESCRIPTIVOS

Descripción	Estanque realizado con paramentos en mampostería de piedra, ripios. Se encuentra encalada con cemento.
Tipología	Económico
Actividad relacionada	Agricultura
Bienes relacionados	Ninguno
Contexto material	Sin elementos destacables a considerar
Uso actual	En desuso
Estado de conservación	Malo
Espacio natural protegido	Esta dentro del espacio natural protegido del parque rural de Betancuria (F-04)
Clase y categoría del suelo	R.P.A. - Rústico de Protección Agraria en Zona de Uso Tradicional

CATALOGACIÓN, VALORACIÓN Y ACTUACIÓN

Criterio de catalogación	Actividad hidráulica tradicional de interés
Grado de protección	Ambiental
Valor Etnográfico	Medio
Propuestas de actuación 1	Preventivas
Propuestas de actuación 2	
Propuestas de actuación 3	

INTERVENCIÓN Y USOS COMPATIBLES

Tipos de intervención	Investigación - Valorización - Mantenimiento - Conservación - Consolidación - Restauración
Usos compatibles	Recursos hídricos

OBSERVACIONES

Observaciones	
Motivo de exclusión de la Carta Etnográfica y Arqueológica de Fuerteventura	

BIBLIOGRAFÍA

Bibliografía	Fotografías extraídas del Inventario de Bienes Inmuebles de la actividad agrícola y la ingeniería hidráulica tradicional del municipio de Betancuria realizada por el Servicio de Patrimonio Cultural del Cabildo de Fuerteventura
--------------	--

FOTOGRAFÍA



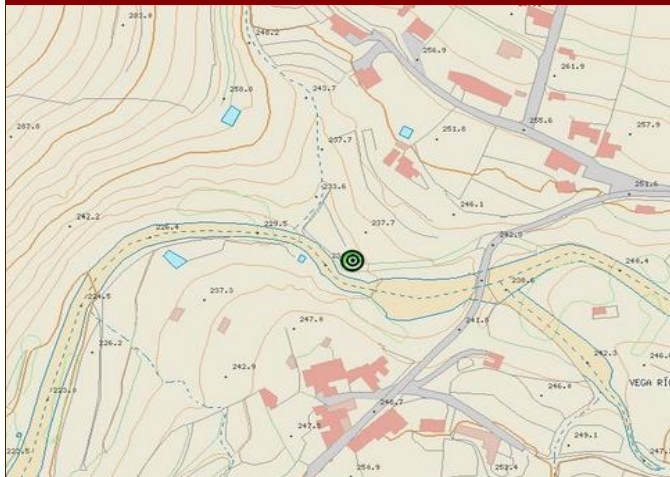
FOTOGRAFÍA



FOTOGRAFÍA



PLANO DE SITUACIÓN



DATOS IDENTIFICATIVOS

NCR94	
Nombre	Estanque
Municipio	Betancuria
Localidad	Vega de Río Palmas
Emplazamiento	Barranco de la Peñitas
Hoja Mapa	FV-26C
Coordenadas geográficas UTM X	589296
Coordenadas geográficas UTM Y	3141141
Coordenadas geográficas UTM Z (ALTITUD)	233

DATOS DESCRIPTIVOS

Descripción	Estanque realizado con paramentos en mampostería de piedra, ripios. Se encuentra encalada con cemento.
Tipología	Económico
Actividad relacionada	Agricultura
Bienes relacionados	Ninguno
Contexto material	Sin elementos destacables a considerar
Uso actual	En desuso
Estado de conservación	Regular
Espacio natural protegido	Esta dentro del espacio natural protegido del parque rural de Betancuria (F-04)
Clase y categoría del suelo	R.P.A. - Rústico de Protección Agraria en Zona de Uso Tradicional

CATALOGACIÓN, VALORACIÓN Y ACTUACIÓN

Criterio de catalogación	Actividad hidráulica tradicional de interés
Grado de protección	Ambiental
Valor Etnográfico	Medio
Propuestas de actuación 1	Preventivas
Propuestas de actuación 2	
Propuestas de actuación 3	

INTERVENCIÓN Y USOS COMPATIBLES

Tipos de intervención	Investigación - Valorización - Mantenimiento - Conservación - Consolidación - Restauración
Usos compatibles	Recursos hídricos

OBSERVACIONES

Observaciones	
Motivo de exclusión de la Carta Etnográfica y Arqueológica de Fuerteventura	

BIBLIOGRAFÍA

Bibliografía	Fotografías extraídas del Inventario de Bienes Inmuebles de la actividad agrícola y la ingeniería hidráulica tradicional del municipio de Betancuria realizada por el Servicio de Patrimonio Cultural del Cabildo de Fuerteventura
--------------	--

FOTOGRAFÍA



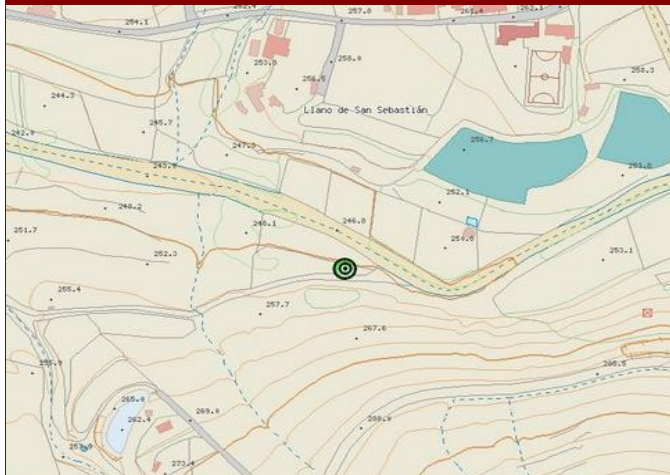
FOTOGRAFÍA



FOTOGRAFÍA



PLANO DE SITUACIÓN



DATOS IDENTIFICATIVOS

NCR94	
Nombre	Estanque
Municipio	Betancuria
Localidad	Vega de Río Palmas
Emplazamiento	La Banda
Hoja Mapa	FV-26C
Coordenadas geográficas UTM X	589742
Coordenadas geográficas UTM Y	3141005
Coordenadas geográficas UTM Z (ALTITUD)	251

DATOS DESCRIPTIVOS

Descripción	Estanque realizado con paramentos en mampostería de piedra, ripios. Se encuentra encalada con cemento.
Tipología	Económico
Actividad relacionada	Agricultura
Bienes relacionados	Barranco de las Peñitas
Contexto material	Sin elementos destacables a considerar
Uso actual	En desuso
Estado de conservación	Regular
Espacio natural protegido	Esta dentro del espacio natural protegido del parque rural de Betancuria (F-04)
Clase y categoría del suelo	R.P.A. - Rústico de Protección Agraria en Zona de Uso Tradicional

CATALOGACIÓN, VALORACIÓN Y ACTUACIÓN

Criterio de catalogación	Actividad hidráulica tradicional de interés
Grado de protección	Ambiental
Valor Etnográfico	Medio
Propuestas de actuación 1	Preventivas
Propuestas de actuación 2	
Propuestas de actuación 3	

INTERVENCIÓN Y USOS COMPATIBLES

Tipos de intervención	Investigación - Valorización - Mantenimiento - Conservación - Consolidación - Restauración
Usos compatibles	Recursos hídricos

OBSERVACIONES

Observaciones	
Motivo de exclusión de la Carta Etnográfica y Arqueológica de Fuerteventura	

BIBLIOGRAFÍA

Bibliografía	Fotografías extraídas del Inventario de Bienes Inmuebles de la actividad agrícola y la ingeniería hidráulica tradicional del municipio de Betancuria realizada por el Servicio de Patrimonio Cultural del Cabildo de Fuerteventura
--------------	--

FOTOGRAFÍA



FOTOGRAFÍA



FOTOGRAFÍA



PLANO DE SITUACIÓN



DATOS IDENTIFICATIVOS

NCR94	
Nombre	Estanque
Municipio	Betancuria
Localidad	Vega de Río Palmas
Emplazamiento	La Almijay
Hoja Mapa	FV-26C
Coordenadas geográficas UTM X	590384
Coordenadas geográficas UTM Y	3141241
Coordenadas geográficas UTM Z (ALTITUD)	265

DATOS DESCRIPTIVOS

Descripción	Estanque realizado con paramentos en mampostería de piedra, ripios. Se encuentra encalada con cemento.
Tipología	Económico
Actividad relacionada	Agricultura
Bienes relacionados	Barranco de las Peñitas
Contexto material	Sin elementos destacables a considerar
Uso actual	En desuso
Estado de conservación	Malo
Espacio natural protegido	Esta dentro del espacio natural protegido del parque rural de Betancuria (F-04)
Clase y categoría del suelo	R.P.A. - Rústico de Protección Agraria en Zona de Uso Tradicional

CATALOGACIÓN, VALORACIÓN Y ACTUACIÓN

Criterio de catalogación	Actividad hidráulica tradicional de interés
Grado de protección	Ambiental
Valor Etnográfico	Medio
Propuestas de actuación 1	Preventivas
Propuestas de actuación 2	
Propuestas de actuación 3	

INTERVENCIÓN Y USOS COMPATIBLES

Tipos de intervención	Investigación - Valorización - Mantenimiento - Conservación - Consolidación - Restauración
Usos compatibles	Recursos hídricos

OBSERVACIONES

Observaciones	
Motivo de exclusión de la Carta Etnográfica y Arqueológica de Fuerteventura	

BIBLIOGRAFÍA

Bibliografía	Fotografías extraídas del Inventario de Bienes Inmuebles de la actividad agrícola y la ingeniería hidráulica tradicional del municipio de Betancuria realizada por el Servicio de Patrimonio Cultural del Cabildo de Fuerteventura
--------------	--

FOTOGRAFÍA



FOTOGRAFÍA



FOTOGRAFÍA



PLANO DE SITUACIÓN



DATOS IDENTIFICATIVOS

NCR94	
Nombre	Estanque
Municipio	Betancuria
Localidad	Vega de Río Palmas
Emplazamiento	El Pinar
Hoja Mapa	FV-26B
Coordenadas geográficas UTM X	592475
Coordenadas geográficas UTM Y	3143107
Coordenadas geográficas UTM Z (ALTITUD)	424

DATOS DESCRIPTIVOS

Descripción	Estanque realizado con paramentos en mampostería de piedra, ripios. Se encuentra encalada con cemento.
Tipología	Económico
Actividad relacionada	Agricultura
Bienes relacionados	Barranco de Palomares
Contexto material	Sin elementos destacables a considerar
Uso actual	En desuso
Estado de conservación	Regular
Espacio natural protegido	Esta dentro del espacio natural protegido del parque rural de Betancuria (F-04)
Clase y categoría del suelo	R.P.N. - Rústico de Protección Natural

CATALOGACIÓN, VALORACIÓN Y ACTUACIÓN

Criterio de catalogación	Actividad hidráulica tradicional de interés
Grado de protección	Ambiental
Valor Etnográfico	Medio
Propuestas de actuación 1	Preventivas
Propuestas de actuación 2	
Propuestas de actuación 3	

INTERVENCIÓN Y USOS COMPATIBLES

Tipos de intervención	Investigación - Valorización - Mantenimiento - Conservación - Consolidación - Restauración
Usos compatibles	Recursos hídricos


OBSERVACIONES

Observaciones	
Motivo de exclusión de la Carta Etnográfica y Arqueológica de Fuerteventura	

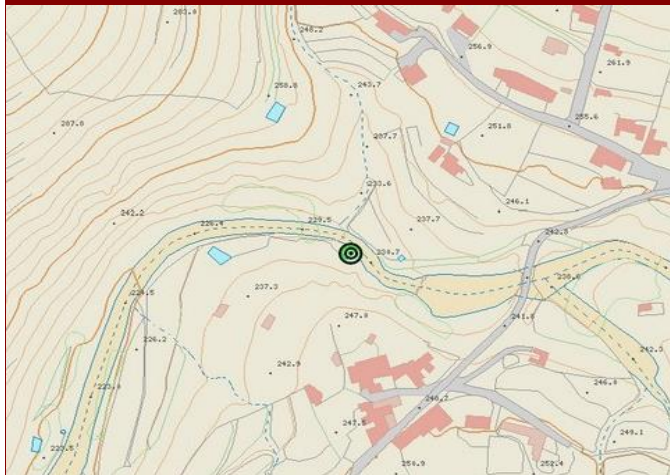
BIBLIOGRAFÍA

Bibliografía	Fotografías extraídas del Inventario de Bienes Inmuebles de la actividad agrícola y la ingeniería hidráulica tradicional del municipio de Betancuria realizada por el Servicio de Patrimonio Cultural del Cabildo de Fuerteventura
--------------	--

FOTOGRAFÍA



PLANO DE SITUACIÓN



DATOS IDENTIFICATIVOS

NCR94	
Nombre	Estanque
Municipio	Betancuria
Localidad	Vega de Río Palmas
Emplazamiento	Barranco de la Peñitas
Hoja Mapa	FV-26C
Coordenadas geográficas UTM X	589261
Coordenadas geográficas UTM Y	3141144
Coordenadas geográficas UTM Z (ALTITUD)	232

DATOS DESCRIPTIVOS

Descripción	Estanque realizado con paramentos en mampostería de piedra, ripios. Se encuentra encalada con cemento.
Tipología	Económico
Actividad relacionada	Agricultura
Bienes relacionados	Ninguno
Contexto material	Sin elementos destacables a considerar
Uso actual	En desuso
Estado de conservación	Regular
Espacio natural protegido	Esta dentro del espacio natural protegido del parque rural de Betancuria (F-04)
Clase y categoría del suelo	R.P.A. - Rústico de Protección Agraria en Zona de Uso Tradicional

CATALOGACIÓN, VALORACIÓN Y ACTUACIÓN

Criterio de catalogación	Actividad hidráulica tradicional de interés
Grado de protección	Ambiental
Valor Etnográfico	Medio
Propuestas de actuación 1	Preventivas
Propuestas de actuación 2	
Propuestas de actuación 3	

INTERVENCIÓN Y USOS COMPATIBLES

Tipos de intervención	Investigación - Valorización - Mantenimiento - Conservación - Consolidación - Restauración
Usos compatibles	Recursos hídricos

OBSERVACIONES

Observaciones	
Motivo de exclusión de la Carta Etnográfica y Arqueológica de Fuerteventura	

BIBLIOGRAFÍA

Bibliografía	Fotografías extraídas del Inventario de Bienes Inmuebles de la actividad agrícola y la ingeniería hidráulica tradicional del municipio de Betancuria realizada por el Servicio de Patrimonio Cultural del Cabildo de Fuerteventura
--------------	--

FOTOGRAFÍA



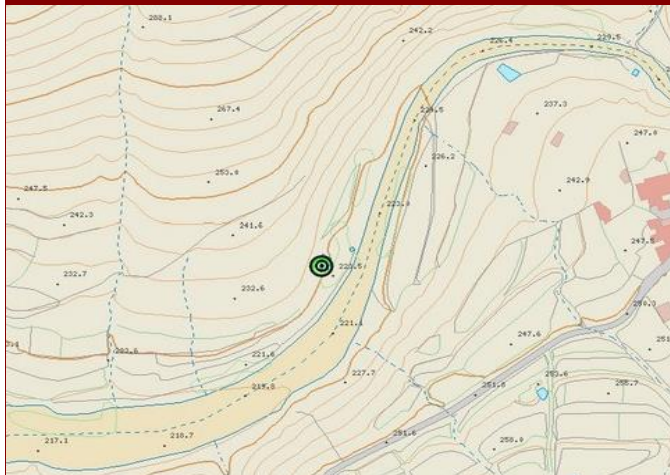
FOTOGRAFÍA



FOTOGRAFÍA



PLANO DE SITUACIÓN



DATOS IDENTIFICATIVOS

NCR94	
Nombre	Estanque
Municipio	Betancuria
Localidad	Vega de Río Palmas
Emplazamiento	Barranco de la Peñitas
Hoja Mapa	FV-26C
Coordenadas geográficas UTM X	589068
Coordenadas geográficas UTM Y	3141011
Coordenadas geográficas UTM Z (ALTITUD)	225

DATOS DESCRIPTIVOS

Descripción	Estanque realizado con paramentos en mampostería de piedra, ripios. Se encuentra encalada con cemento.
Tipología	Económico
Actividad relacionada	Agricultura
Bienes relacionados	Ninguno
Contexto material	Cerca del estanque existe un pozo
Uso actual	En desuso
Estado de conservación	Regular
Espacio natural protegido	Esta dentro del espacio natural protegido del parque rural de Betancuria (F-04)
Clase y categoría del suelo	R.P.A. - Rústico de Protección Agraria en Zona de Uso Tradicional

CATALOGACIÓN, VALORACIÓN Y ACTUACIÓN

Criterio de catalogación	Actividad hidráulica tradicional de interés
Grado de protección	Ambiental
Valor Etnográfico	Medio
Propuestas de actuación 1	Preventivas
Propuestas de actuación 2	
Propuestas de actuación 3	

INTERVENCIÓN Y USOS COMPATIBLES

Tipos de intervención	Investigación - Valorización - Mantenimiento - Conservación - Consolidación - Restauración
Usos compatibles	Recursos hídricos

OBSERVACIONES

Observaciones	
Motivo de exclusión de la Carta Etnográfica y Arqueológica de Fuerteventura	

BIBLIOGRAFÍA

Bibliografía	Fotografías extraídas del Inventario de Bienes Inmuebles de la actividad agrícola y la ingeniería hidráulica tradicional del municipio de Betancuria realiza por el Servicio de Patrimonio Cultural del Cabildo de Fuerteventura
--------------	--

FOTOGRAFÍA




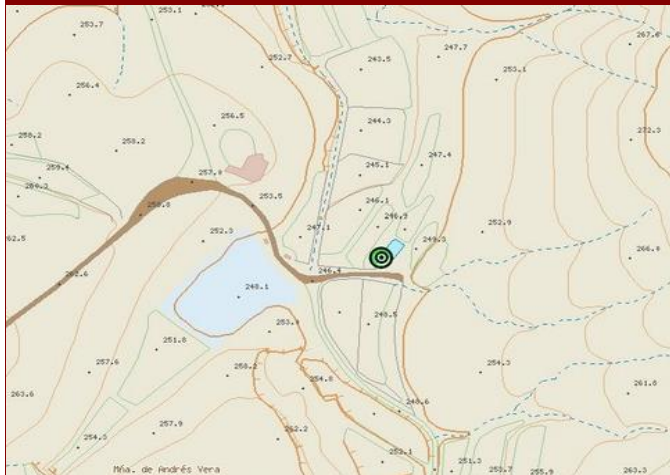
FOTOGRAFÍA



FOTOGRAFÍA



PLANO DE SITUACIÓN



DATOS IDENTIFICATIVOS

NCR94	
Nombre	Estanque
Municipio	Betancuria
Localidad	Valle de Santa Inés
Emplazamiento	Valle de La Cueva
Hoja Mapa	FV-22B
Coordenadas geográficas UTM X	594798
Coordenadas geográficas UTM Y	3148291
Coordenadas geográficas UTM Z (ALTITUD)	247

DATOS DESCRIPTIVOS

Descripción	Estanque realizado con paramentos en mampostería de piedra, ripios. Se encuentra encalada con cemento.
Tipología	Económico
Actividad relacionada	Agricultura
Bienes relacionados	Montaña de Andrés Vera
Contexto material	Cerca del estanque existe un pozo
Uso actual	En desuso
Estado de conservación	Regular
Espacio natural protegido	Esta fuera del espacio natural protegido del parque rural de Betancuria (F-04)
Clase y categoría del suelo	R.P.A. - Rústico de Protección Agraria en Zona de Uso Tradicional

CATALOGACIÓN, VALORACIÓN Y ACTUACIÓN

Criterio de catalogación	Actividad hidráulica tradicional de interés
Grado de protección	Ambiental
Valor Etnográfico	Medio
Propuestas de actuación 1	Preventivas
Propuestas de actuación 2	
Propuestas de actuación 3	

INTERVENCIÓN Y USOS COMPATIBLES

Tipos de intervención	Investigación - Valorización - Mantenimiento - Conservación - Consolidación - Restauración
Usos compatibles	Recursos hídricos

OBSERVACIONES

Observaciones	
Motivo de exclusión de la Carta Etnográfica y Arqueológica de Fuerteventura	

BIBLIOGRAFÍA

Bibliografía	Fotografías extraídas del Inventario de Bienes Inmuebles de la actividad agrícola y la ingeniería hidráulica tradicional del municipio de Betancuria realizada por el Servicio de Patrimonio Cultural del Cabildo de Fuerteventura
--------------	--

FOTOGRAFÍA



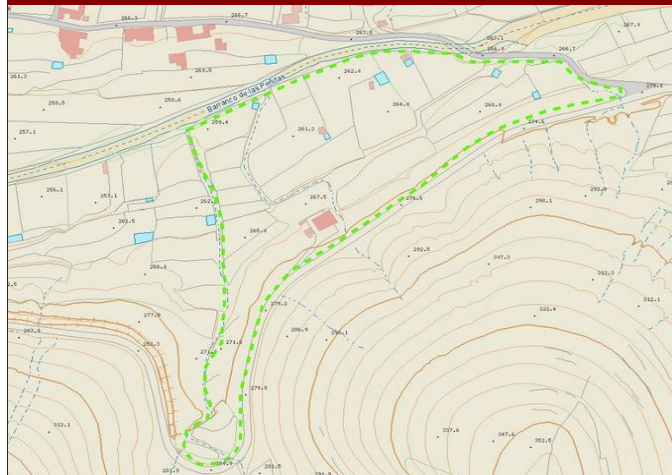
FOTOGRAFÍA



FOTOGRAFÍA



PLANO DE SITUACIÓN



DATOS IDENTIFICATIVOS

NCR94	
Nombre	Finca
Municipio	Betancuria
Localidad	Vega de Río Palmas
Emplazamiento	Barranco de la Peñitas
Hoja Mapa	FV-26C
Coordenadas geográficas UTM X	590278
Coordenadas geográficas UTM Y	3141109
Coordenadas geográficas UTM Z (ALTITUD)	264

DATOS DESCRIPTIVOS

Descripción	Finca destinada para la producción agrícola
Tipología	Económico
Actividad relacionada	Agricultura
Bienes relacionados	Ninguno
Contexto material	Sin elementos destacables a considerar
Uso actual	En desuso
Estado de conservación	Bueno
Espacio natural protegido	Esta dentro del espacio natural protegido del parque rural de Betancuria (F-04)
Clase y categoría del suelo	R.P.A. - Rústico de Protección Agraria en Zona de Uso Tradicional

CATALOGACIÓN, VALORACIÓN Y ACTUACIÓN

Criterio de catalogación	Actividad agrícola tradicional de interés
Grado de protección	Ambiental
Valor Etnográfico	Alto
Propuestas de actuación 1	Preventivas
Propuestas de actuación 2	
Propuestas de actuación 3	

INTERVENCIÓN Y USOS COMPATIBLES

Tipos de intervención	Investigación - Valorización - Mantenimiento - Conservación - Consolidación - Restauración
Usos compatibles	Agrícola

OBSERVACIONES

Observaciones	
Motivo de exclusión de la Carta Etnográfica y Arqueológica de Fuerteventura	

BIBLIOGRAFÍA

Bibliografía	Fotografías extraídas del Inventario de Bienes Inmuebles de la actividad agrícola y la ingeniería hidráulica tradicional del municipio de Betancuria realizada por el Servicio de Patrimonio Cultural del Cabildo de Fuerteventura
--------------	--

FOTOGRAFÍA



FOTOGRAFÍA



FOTOGRAFÍA



PLANO DE SITUACIÓN



DATOS IDENTIFICATIVOS

NCR94	
Nombre	Gavia
Municipio	Betancuria
Localidad	Betancuria
Emplazamiento	En la afueras del Casco Histórico de la Villa de Betancuria en dirección hacia Vega de Rio Palmas
Hoja Mapa	FV-26B
Coordenadas geográficas UTM X	592189
Coordenadas geográficas UTM Y	3144307
Coordenadas geográficas UTM Z (ALTITUD)	376

DATOS DESCRIPTIVOS

Descripción	Gavia:sistema de cultivo tradicional canario para crear terrenos de cultivo en la accidentada orografía de las islas realizado con piedra seca.
Tipología	Económico
Actividad relacionada	Agricultura
Bienes relacionados	Barranco de las Peñitas
Contexto material	Sin elementos destacables a considerar
Uso actual	En desuso
Estado de conservación	Bueno
Espacio natural protegido	Esta dentro del espacio natural protegido del parque rural de Betancuria (F-04)
Clase y categoría del suelo	R.P.A. - Rústico de Protección Agraria en Zona de Uso Tradicional

CATALOGACIÓN, VALORACIÓN Y ACTUACIÓN

Criterio de catalogación	Actividad agrícola tradicional de interés
Grado de protección	Ambiental
Valor Etnográfico	Medio
Propuestas de actuación 1	Preventivas
Propuestas de actuación 2	
Propuestas de actuación 3	

INTERVENCIÓN Y USOS COMPATIBLES

Tipos de intervención	Investigación - Valorización - Mantenimiento - Conservación - Consolidación - Restauración
Usos compatibles	Agrícola

OBSERVACIONES

Observaciones	
Motivo de exclusión de la Carta Etnográfica y Arqueológica de Fuerteventura	

BIBLIOGRAFÍA

Bibliografía	Fotografías extraídas del Inventario de Bienes Inmuebles de la actividad agrícola y la ingeniería hidráulica tradicional del municipio de Betancuria realizada por el Servicio de Patrimonio Cultural del Cabildo de Fuerteventura
--------------	--

FOTOGRAFÍA



FOTOGRAFÍA



FOTOGRAFÍA



PLANO DE SITUACIÓN



DATOS IDENTIFICATIVOS

NCR94	
Nombre	Gavia
Municipio	Betancuria
Localidad	Betancuria
Emplazamiento	En la afueras del Casco Histórico de la Villa de Betancuria en dirección hacia Vega de Rio Palmas
Hoja Mapa	FV-26B
Coordenadas geográficas UTM X	592189
Coordenadas geográficas UTM Y	3144307
Coordenadas geográficas UTM Z (ALTITUD)	376

DATOS DESCRIPTIVOS

Descripción	Gavia:sistema de cultivo tradicional canario para crear terrenos de cultivo en la accidentada orografía de las islas realizado con piedra seca.
Tipología	Económico
Actividad relacionada	Agricultura
Bienes relacionados	Barranco de las Peñitas
Contexto material	Sin elementos destacables a considerar
Uso actual	En desuso
Estado de conservación	Bueno
Espacio natural protegido	Esta dentro del espacio natural protegido del parque rural de Betancuria (F-04)
Clase y categoría del suelo	R.P.A. - Rústico de Protección Agraria en Zona de Uso Tradicional

CATALOGACIÓN, VALORACIÓN Y ACTUACIÓN

Criterio de catalogación	Actividad agrícola tradicional de interés
Grado de protección	Ambiental
Valor Etnográfico	Medio
Propuestas de actuación 1	Preventivas
Propuestas de actuación 2	
Propuestas de actuación 3	

INTERVENCIÓN Y USOS COMPATIBLES

Tipos de intervención	Investigación - Valorización - Mantenimiento - Conservación - Consolidación - Restauración
Usos compatibles	Agrícola

OBSERVACIONES

Observaciones	
Motivo de exclusión de la Carta Etnográfica y Arqueológica de Fuerteventura	

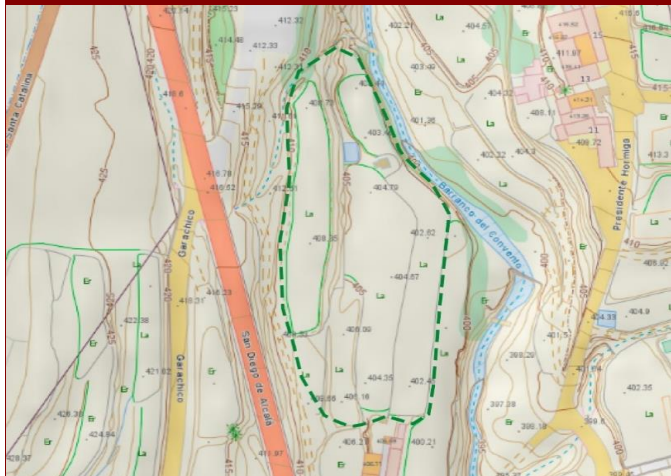
BIBLIOGRAFÍA

Bibliografía	Fotografías extraídas del Inventario de Bienes Inmuebles de la actividad agrícola y la ingeniería hidráulica tradicional del municipio de Betancuria realizada por el Servicio de Patrimonio Cultural del Cabildo de Fuerteventura
--------------	--

FOTOGRAFÍA



PLANO DE SITUACIÓN



DATOS IDENTIFICATIVOS

NCR94	
Nombre	Gavia
Municipio	Betancuria
Localidad	Betancuria
Emplazamiento	Betancuria
Hoja Mapa	FV-26B
Coordenadas geográficas UTM X	592330
Coordenadas geográficas UTM Y	3144912
Coordenadas geográficas UTM Z (ALTITUD)	403

DATOS DESCRIPTIVOS

Descripción	Gavia:sistema de cultivo tradicional canario para crear terrenos de cultivo en la accidentada orografía de las islas realizado con piedra seca.
Tipología	Económico
Actividad relacionada	Agricultura
Bienes relacionados	Ninguno
Contexto material	Cerca de la gavia existe un pozo
Uso actual	En desuso
Estado de conservación	Bueno
Espacio natural protegido	Esta dentro del espacio natural protegido del parque rural de Betancuria (F-04)
Clase y categoría del suelo	R.P.A. - Rústico de Protección Agraria en Zona de Uso Tradicional

CATALOGACIÓN, VALORACIÓN Y ACTUACIÓN

Criterio de catalogación	Actividad agrícola tradicional de interés
Grado de protección	Ambiental
Valor Etnográfico	Alto
Propuestas de actuación 1	Preventivas
Propuestas de actuación 2	
Propuestas de actuación 3	

INTERVECIÓN Y USOS COMPATIBLES

Tipos de intervención	Investigación - Valorización - Mantenimiento - Conservación - Consolidación - Restauración
Usos compatibles	Agrícola

OBSERVACIONES

Observaciones	
Motivo de exclusión de la Carta Etnográfica y Arqueológica de Fuerteventura	

BIBLIOGRAFÍA

Bibliografía	Fotografías extraídas del Inventario de Bienes Inmuebles de la actividad agrícola y la ingeniería hidráulica tradicional del municipio de Betancuria realizada por el Servicio de Patrimonio Cultural del Cabildo de Fuerteventura
--------------	--

FOTOGRAFÍA



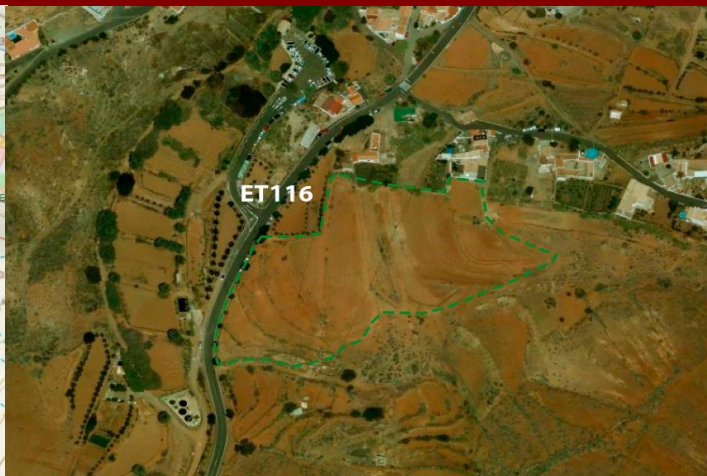
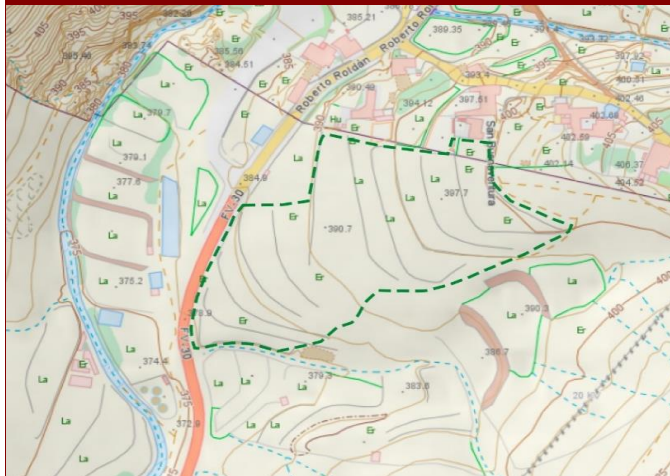
FOTOGRAFÍA



FOTOGRAFÍA



PLANO DE SITUACIÓN



DATOS IDENTIFICATIVOS

NCR94	
Nombre	Gavia
Municipio	Betancuria
Localidad	Betancuria
Emplazamiento	Betancuria
Hoja Mapa	FV-26B
Coordenadas geográficas UTM X	592309
Coordenadas geográficas UTM Y	3144303
Coordenadas geográficas UTM Z (ALTITUD)	391

DATOS DESCRIPTIVOS

Descripción	Gavia:sistema de cultivo tradicional canario para crear terrenos de cultivo en la accidentada orografía de las islas realizado con piedra seca.
Tipología	Económico
Actividad relacionada	Agricultura
Bienes relacionados	Ninguno
Contexto material	Sin elementos destacables a considerar
Uso actual	En desuso
Estado de conservación	Bueno
Espacio natural protegido	Esta dentro del espacio natural protegido del parque rural de Betancuria (F-04)
Clase y categoría del suelo	R.P.A. - Rústico de Protección Agraria en Zona de Uso Tradicional

CATALOGACIÓN, VALORACIÓN Y ACTUACIÓN

Criterio de catalogación	Actividad agrícola tradicional de interés
Grado de protección	Ambiental
Valor Etnográfico	Alto
Propuestas de actuación 1	Preventivas
Propuestas de actuación 2	
Propuestas de actuación 3	

INTERVECIÓN Y USOS COMPATIBLES

Tipos de intervención	Investigación - Valorización - Mantenimiento - Conservación - Consolidación - Restauración
Usos compatibles	Agrícola

OBSERVACIONES

Observaciones	
Motivo de exclusión de la Carta Etnográfica y Arqueológica de Fuerteventura	

BIBLIOGRAFÍA

Bibliografía	Fotografías extraídas del Inventario de Bienes Inmuebles de la actividad agrícola y la ingeniería hidráulica tradicional del municipio de Betancuria realizada por el Servicio de Patrimonio Cultural del Cabildo de Fuerteventura
--------------	--

FOTOGRAFÍA



FOTOGRAFÍA



FOTOGRAFÍA



PLANO DE SITUACIÓN



DATOS IDENTIFICATIVOS

NCR94	
Nombre	Gavia
Municipio	Betancuria
Localidad	Betancuria
Emplazamiento	Barranco de Vigocho
Hoja Mapa	FV-26B
Coordenadas geográficas UTM X	592719
Coordenadas geográficas UTM Y	3144449
Coordenadas geográficas UTM Z (ALTITUD)	408

DATOS DESCRIPTIVOS

Descripción	Gavia:sistema de cultivo tradicional canario para crear terrenos de cultivo en la accidentada orografía de las islas realizado con piedra seca.
Tipología	Económico
Actividad relacionada	Agricultura
Bienes relacionados	Rincón de la Mina, Morro de la Vieja
Contexto material	Sin elementos destacables a considerar
Uso actual	En desuso
Estado de conservación	Bueno
Espacio natural protegido	Esta dentro del espacio natural protegido del parque rural de Betancuria (F-04)
Clase y categoría del suelo	R.P.N. - Rústico de Protección Natural

CATALOGACIÓN, VALORACIÓN Y ACTUACIÓN

Criterio de catalogación	Actividad agrícola tradicional de interés
Grado de protección	Ambiental
Valor Etnográfico	Medio
Propuestas de actuación 1	Preventivas
Propuestas de actuación 2	
Propuestas de actuación 3	

INTERVENCIÓN Y USOS COMPATIBLES

Tipos de intervención	Investigación - Valorización - Mantenimiento - Conservación - Consolidación - Restauración
Usos compatibles	Agrícola

OBSERVACIONES

Observaciones	
Motivo de exclusión de la Carta Etnográfica y Arqueológica de Fuerteventura	

BIBLIOGRAFÍA

Bibliografía	Fotografías extraídas del Inventario de Bienes Inmuebles de la actividad agrícola y la ingeniería hidráulica tradicional del municipio de Betancuria realizada por el Servicio de Patrimonio Cultural del Cabildo de Fuerteventura
--------------	--

FOTOGRAFÍA



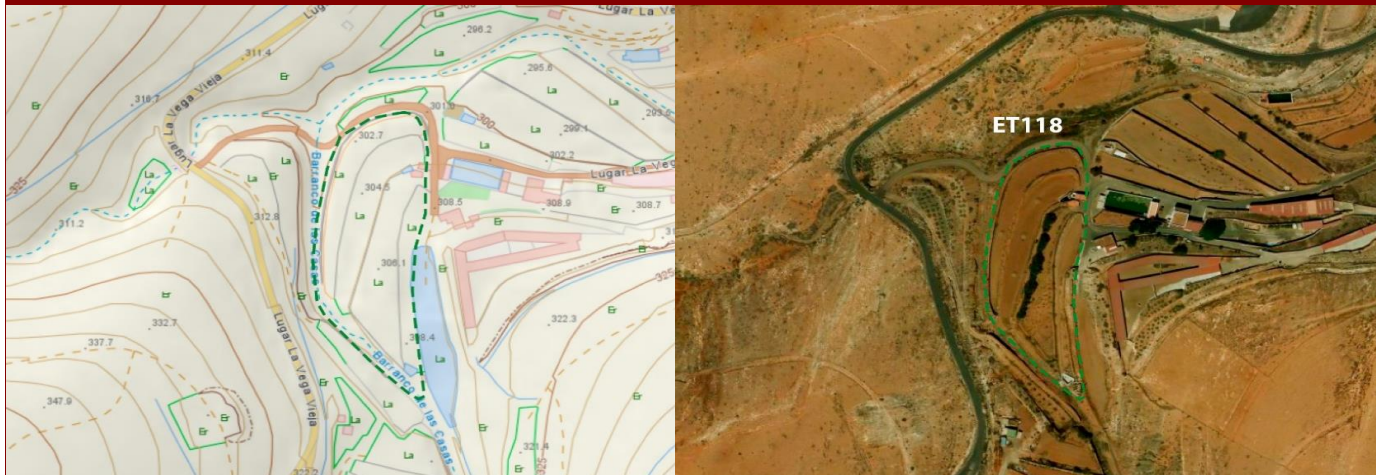
FOTOGRAFÍA



FOTOGRAFÍA



PLANO DE SITUACIÓN



DATOS IDENTIFICATIVOS

NCR94	
Nombre	Gavia
Municipio	Betancuria
Localidad	Valle de Santa Inés
Emplazamiento	Barranco de la Casa
Hoja Mapa	FV-22B
Coordenadas geográficas UTM X	593027
Coordenadas geográficas UTM Y	3147991
Coordenadas geográficas UTM Z (ALTITUD)	306

DATOS DESCRIPTIVOS

Descripción	Gavia:sistema de cultivo tradicional canario para crear terrenos de cultivo en la accidentada orografía de las islas realizado con piedra seca.
Tipología	Económico
Actividad relacionada	Agricultura
Bienes relacionados	Ninguno
Contexto material	Cerca de la gavia existe un pozo y un aeromotor
Uso actual	En desuso
Estado de conservación	Bueno
Espacio natural protegido	Esta dentro del espacio natural protegido del parque rural de Betancuria (F-04)
Clase y categoría del suelo	R.P.A. - Rústico de Protección Agraria en Zona de Uso Tradicional

CATALOGACIÓN, VALORACIÓN Y ACTUACIÓN

Criterio de catalogación	Actividad agrícola tradicional de interés
Grado de protección	Ambiental
Valor Etnográfico	Alto
Propuestas de actuación 1	Preventivas
Propuestas de actuación 2	
Propuestas de actuación 3	

INTERVENCIÓN Y USOS COMPATIBLES

Tipos de intervención	Investigación - Valorización - Mantenimiento - Conservación - Consolidación - Restauración
Usos compatibles	Agrícola

OBSERVACIONES

Observaciones	
Motivo de exclusión de la Carta Etnográfica y Arqueológica de Fuerteventura	

BIBLIOGRAFÍA

Bibliografía	Fotografías extraídas del Inventario de Bienes Inmuebles de la actividad agrícola y la ingeniería hidráulica tradicional del municipio de Betancuria realizada por el Servicio de Patrimonio Cultural del Cabildo de Fuerteventura
--------------	--

FOTOGRAFÍA



FOTOGRAFÍA



FOTOGRAFÍA



PLANO DE SITUACIÓN



DATOS IDENTIFICATIVOS

NCR94	
Nombre	Gavia
Municipio	Betancuria
Localidad	Valle de Santa Inés
Emplazamiento	Al norte del Tablero de la Galera
Hoja Mapa	FV-18C
Coordenadas geográficas UTM X	591047
Coordenadas geográficas UTM Y	3151377
Coordenadas geográficas UTM Z (ALTITUD)	93

DATOS DESCRIPTIVOS

Descripción	Gavia:sistema de cultivo tradicional canario para crear terrenos de cultivo en la accidentada orografía de las islas realizado con piedra seca.
Tipología	Económico
Actividad relacionada	Agricultura
Bienes relacionados	Barranco del Valle
Contexto material	Sin elementos destacables a considerar
Uso actual	En desuso
Estado de conservación	Bueno
Espacio natural protegido	Esta dentro del espacio natural protegido del parque rural de Betancuria (F-04)
Clase y categoría del suelo	R.P.N. - Rústico de Protección Natural

CATALOGACIÓN, VALORACIÓN Y ACTUACIÓN

Criterio de catalogación	Actividad agrícola tradicional de interés
Grado de protección	Ambiental
Valor Etnográfico	Alto
Propuestas de actuación 1	Preventivas
Propuestas de actuación 2	
Propuestas de actuación 3	

INTERVENCIÓN Y USOS COMPATIBLES

Tipos de intervención	Investigación - Valorización - Mantenimiento - Conservación - Consolidación - Restauración
Usos compatibles	Agrícola


OBSERVACIONES

Observaciones	
Motivo de exclusión de la Carta Etnográfica y Arqueológica de Fuerteventura	

BIBLIOGRAFÍA

Bibliografía	Fotografías extraídas del Inventario de Bienes Inmuebles de la actividad agrícola y la ingeniería hidráulica tradicional del municipio de Betancuria realizada por el Servicio de Patrimonio Cultural del Cabildo de Fuerteventura
--------------	--

FOTOGRAFÍA



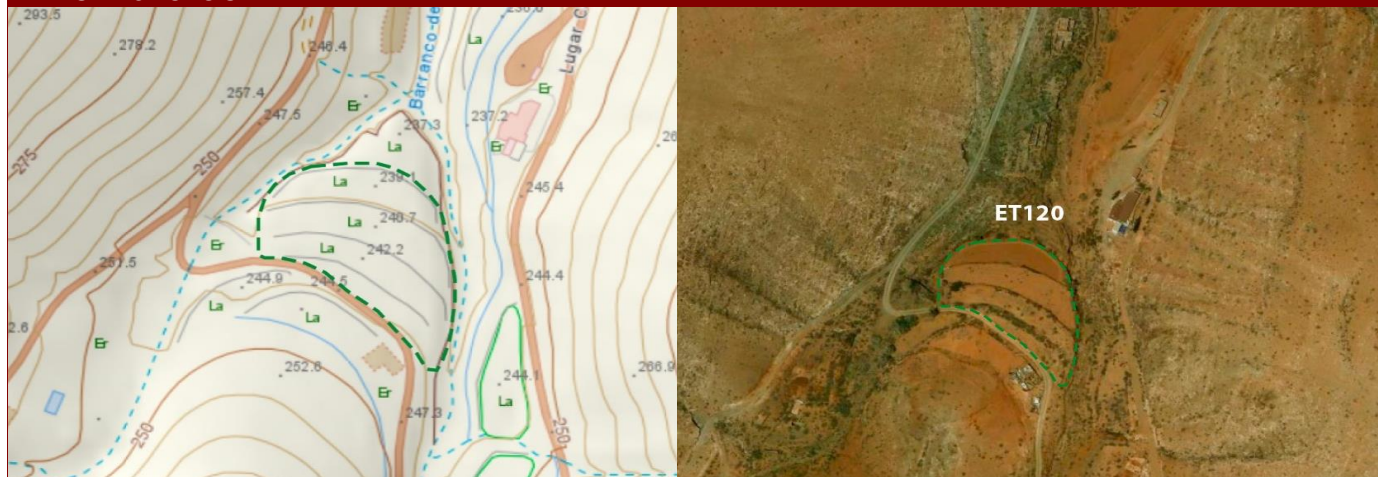
FOTOGRAFÍA



FOTOGRAFÍA



PLANO DE SITUACIÓN



DATOS IDENTIFICATIVOS

NCR94	
Nombre	Gavia
Municipio	Betancuria
Localidad	Valle de Santa Inés
Emplazamiento	Barranco de Campo Viejo
Hoja Mapa	FV-22A
Coordenadas geográficas UTM X	591730
Coordenadas geográficas UTM Y	3149188
Coordenadas geográficas UTM Z (ALTITUD)	240

DATOS DESCRIPTIVOS

Descripción	Gavia:sistema de cultivo tradicional canario para crear terrenos de cultivo en la accidentada orografía de las islas realizado con piedra seca.
Tipología	Económico
Actividad relacionada	Agricultura
Bienes relacionados	Ninguno
Contexto material	Sin elementos destacables a considerar
Uso actual	En desuso
Estado de conservación	Bueno
Espacio natural protegido	Esta dentro del espacio natural protegido del parque rural de Betancuria (F-04)
Clase y categoría del suelo	R.P.A. - Rústico de Protección Agraria en Zona de Uso Tradicional

CATALOGACIÓN, VALORACIÓN Y ACTUACIÓN

Criterio de catalogación	Actividad agrícola tradicional de interés
Grado de protección	Ambiental
Valor Etnográfico	Alto
Propuestas de actuación 1	Preventivas
Propuestas de actuación 2	
Propuestas de actuación 3	

INTERVENCIÓN Y USOS COMPATIBLES

Tipos de intervención	Investigación - Valorización - Mantenimiento - Conservación - Consolidación - Restauración
Usos compatibles	Agrícola

OBSERVACIONES

Observaciones	
Motivo de exclusión de la Carta Etnográfica y Arqueológica de Fuerteventura	

BIBLIOGRAFÍA

Bibliografía	Fotografías extraídas del Inventario de Bienes Inmuebles de la actividad agrícola y la ingeniería hidráulica tradicional del municipio de Betancuria realizada por el Servicio de Patrimonio Cultural del Cabildo de Fuerteventura
--------------	--

FOTOGRAFÍA



PLANO DE SITUACIÓN



DATOS IDENTIFICATIVOS

NCR94	
Nombre	Gavia
Municipio	Betancuria
Localidad	Valle de Santa Inés
Emplazamiento	Al norte del Tablero de la Galera
Hoja Mapa	FV-18C
Coordenadas geográficas UTM X	590567
Coordenadas geográficas UTM Y	3151560
Coordenadas geográficas UTM Z (ALTITUD)	76

DATOS DESCRIPTIVOS

Descripción	Gavia:sistema de cultivo tradicional canario para crear terrenos de cultivo en la accidentada orografía de las islas realizado con piedra seca.
Tipología	Económico
Actividad relacionada	Agricultura
Bienes relacionados	Barranco del Valle
Contexto material	Cerca de la gaviase aprecia restos de un aeromotor
Uso actual	En desuso
Estado de conservación	Bueno
Espacio natural protegido	Esta dentro del espacio natural protegido del parque rural de Betancuria (F-04)
Clase y categoría del suelo	R.P.N. - Rústico de Protección Natural

CATALOGACIÓN, VALORACIÓN Y ACTUACIÓN

Criterio de catalogación	Actividad agrícola tradicional de interés
Grado de protección	Ambiental
Valor Etnográfico	Medio
Propuestas de actuación 1	Preventivas
Propuestas de actuación 2	
Propuestas de actuación 3	

INTERVENCIÓN Y USOS COMPATIBLES

Tipos de intervención	Investigación - Valorización - Mantenimiento - Conservación - Consolidación - Restauración
Usos compatibles	Agrícola

OBSERVACIONES

Observaciones	
Motivo de exclusión de la Carta Etnográfica y Arqueológica de Fuerteventura	

BIBLIOGRAFÍA

Bibliografía	Fotografías extraídas del Inventario de Bienes Inmuebles de la actividad agrícola y la ingeniería hidráulica tradicional del municipio de Betancuria realizada por el Servicio de Patrimonio Cultural del Cabildo de Fuerteventura
--------------	--

FOTOGRAFÍA



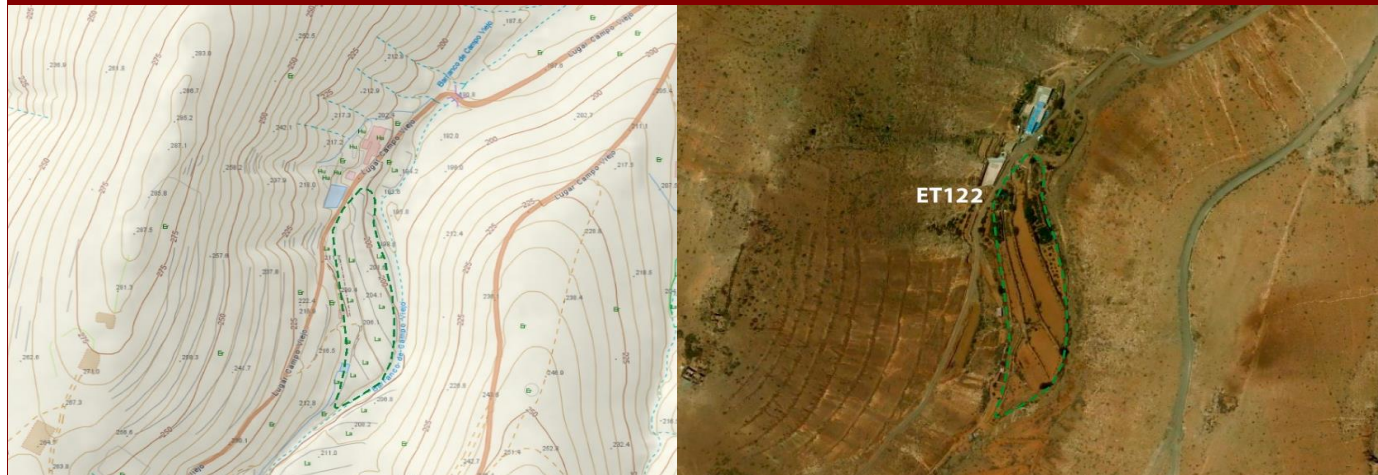
FOTOGRAFÍA



FOTOGRAFÍA



PLANO DE SITUACIÓN



DATOS IDENTIFICATIVOS

NCR94	
Nombre	Gavia
Municipio	Betancuria
Localidad	Valle de Santa Inés
Emplazamiento	Barranco de Campo Viejo
Hoja Mapa	FV-22A
Coordenadas geográficas UTM X	591919
Coordenadas geográficas UTM Y	3149783
Coordenadas geográficas UTM Z (ALTITUD)	201

DATOS DESCRIPTIVOS

Descripción	Gavia:sistema de cultivo tradicional canario para crear terrenos de cultivo en la accidentada orografía de las islas realizado con piedra seca.
Tipología	Económico
Actividad relacionada	Agricultura
Bienes relacionados	Ninguno
Contexto material	Sin elementos destacables a considerar
Uso actual	En uso
Estado de conservación	Bueno
Espacio natural protegido	Esta dentro del espacio natural protegido del parque rural de Betancuria (F-04)
Clase y categoría del suelo	R.P.A. - Rústico de Protección Agraria en Zona de Uso Tradicional

CATALOGACIÓN, VALORACIÓN Y ACTUACIÓN

Criterio de catalogación	Actividad agrícola tradicional de interés
Grado de protección	Ambiental
Valor Etnográfico	Medio
Propuestas de actuación 1	Preventivas
Propuestas de actuación 2	
Propuestas de actuación 3	

INTERVENCIÓN Y USOS COMPATIBLES

Tipos de intervención	Investigación - Valorización - Mantenimiento - Conservación - Consolidación - Restauración
Usos compatibles	Agrícola

OBSERVACIONES

Observaciones	
Motivo de exclusión de la Carta Etnográfica y Arqueológica de Fuerteventura	

BIBLIOGRAFÍA

Bibliografía	Fotografías extraídas del Inventario de Bienes Inmuebles de la actividad agrícola y la ingeniería hidráulica tradicional del municipio de Betancuria realizada por el Servicio de Patrimonio Cultural del Cabildo de Fuerteventura
--------------	--

FOTOGRAFÍA



FOTOGRAFÍA



FOTOGRAFÍA



PLANO DE SITUACIÓN



DATOS IDENTIFICATIVOS

NCR94	
Nombre	Gavia
Municipio	Betancuria
Localidad	Valle de Santa Inés
Emplazamiento	En la parte norte del Lugar El Cigarrón
Hoja Mapa	FV-18D
Coordenadas geográficas UTM X	592464
Coordenadas geográficas UTM Y	3150927
Coordenadas geográficas UTM Z (ALTITUD)	152

DATOS DESCRIPTIVOS

Descripción	Gavia:sistema de cultivo tradicional canario para crear terrenos de cultivo en la accidentada orografía de las islas realizado con piedra seca.
Tipología	Económico
Actividad relacionada	Agricultura
Bienes relacionados	Barranco del Valle
Contexto material	La gavia cuenta con un estanque
Uso actual	En desuso
Estado de conservación	Malo
Espacio natural protegido	Esta dentro del espacio natural protegido del parque rural de Betancuria (F-04)
Clase y categoría del suelo	R.P.N. - Rústico de Protección Natural

CATALOGACIÓN, VALORACIÓN Y ACTUACIÓN

Criterio de catalogación	Actividad agrícola tradicional de interés
Grado de protección	Ambiental
Valor Etnográfico	Medio
Propuestas de actuación 1	Preventivas
Propuestas de actuación 2	
Propuestas de actuación 3	

INTERVENCIÓN Y USOS COMPATIBLES

Tipos de intervención	Investigación - Valorización - Mantenimiento - Conservación - Consolidación - Restauración
Usos compatibles	Agrícola

OBSERVACIONES

Observaciones	
Motivo de exclusión de la Carta Etnográfica y Arqueológica de Fuerteventura	

BIBLIOGRAFÍA

Bibliografía	Fotografías extraídas del Inventario de Bienes Inmuebles de la actividad agrícola y la ingeniería hidráulica tradicional del municipio de Betancuria realizada por el Servicio de Patrimonio Cultural del Cabildo de Fuerteventura
--------------	--

FOTOGRAFÍA



FOTOGRAFÍA



FOTOGRAFÍA



PLANO DE SITUACIÓN



DATOS IDENTIFICATIVOS

NCR94	
Nombre	Gavia
Municipio	Betancuria
Localidad	Valle de Santa Inés
Emplazamiento	Barranco Campo Viejo
Hoja Mapa	FV-22A
Coordenadas geográficas UTM X	591782
Coordenadas geográficas UTM Y	3149531
Coordenadas geográficas UTM Z (ALTITUD)	221

DATOS DESCRIPTIVOS

Descripción	Gavia:sistema de cultivo tradicional canario para crear terrenos de cultivo en la accidentada orografía de las islas realizado con piedra seca.
Tipología	Económico
Actividad relacionada	Agricultura
Bienes relacionados	Ninguno
Contexto material	La gavia cuenta con un estanque
Uso actual	En uso
Estado de conservación	Regular
Espacio natural protegido	Esta dentro del espacio natural protegido del parque rural de Betancuria (F-04)
Clase y categoría del suelo	R.P.A. - Rústico de Protección Agraria en Zona de Uso Tradicional

CATALOGACIÓN, VALORACIÓN Y ACTUACIÓN

Criterio de catalogación	Actividad agrícola tradicional de interés
Grado de protección	Ambiental
Valor Etnográfico	Medio
Propuestas de actuación 1	Preventivas
Propuestas de actuación 2	
Propuestas de actuación 3	

INTERVENCIÓN Y USOS COMPATIBLES

Tipos de intervención	Investigación - Valorización - Mantenimiento - Conservación - Consolidación - Restauración
Usos compatibles	Agrícola

OBSERVACIONES

Observaciones	
Motivo de exclusión de la Carta Etnográfica y Arqueológica de Fuerteventura	

BIBLIOGRAFÍA

Bibliografía	Fotografías extraídas del Inventario de Bienes Inmuebles de la actividad agrícola y la ingeniería hidráulica tradicional del municipio de Betancuria realizada por el Servicio de Patrimonio Cultural del Cabildo de Fuerteventura
--------------	--

FOTOGRAFÍA




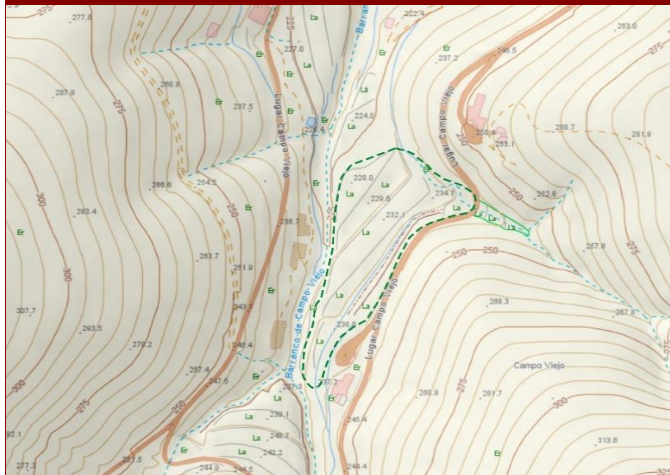
FOTOGRAFÍA



FOTOGRAFÍA



PLANO DE SITUACIÓN



DATOS IDENTIFICATIVOS

NCR94	
Nombre	Gavia
Municipio	Betancuria
Localidad	Valle de Santa Inés
Emplazamiento	Barranco Campo Viejo
Hoja Mapa	FV-22A
Coordenadas geográficas UTM X	591816
Coordenadas geográficas UTM Y	3149357
Coordenadas geográficas UTM Z (ALTITUD)	232

DATOS DESCRIPTIVOS

Descripción	Gavia:sistema de cultivo tradicional canario para crear terrenos de cultivo en la accidentada orografía de las islas realizado con piedra seca.
Tipología	Económico
Actividad relacionada	Agricultura
Bienes relacionados	Ninguno
Contexto material	Sin elementos destacables a considerar
Uso actual	En uso
Estado de conservación	Regular
Espacio natural protegido	Esta dentro del espacio natural protegido del parque rural de Betancuria (F-04)
Clase y categoría del suelo	R.P.A. - Rústico de Protección Agraria en Zona de Uso Tradicional

CATALOGACIÓN, VALORACIÓN Y ACTUACIÓN

Criterio de catalogación	Actividad agrícola tradicional de interés
Grado de protección	Ambiental
Valor Etnográfico	Alto
Propuestas de actuación 1	Preventivas
Propuestas de actuación 2	
Propuestas de actuación 3	

INTERVENCIÓN Y USOS COMPATIBLES

Tipos de intervención	Investigación - Valorización - Mantenimiento - Conservación - Consolidación - Restauración
Usos compatibles	Agrícola

OBSERVACIONES

Observaciones	
Motivo de exclusión de la Carta Etnográfica y Arqueológica de Fuerteventura	

BIBLIOGRAFÍA

Bibliografía	Fotografías extraídas del Inventario de Bienes Inmuebles de la actividad agrícola y la ingeniería hidráulica tradicional del municipio de Betancuria realizada por el Servicio de Patrimonio Cultural del Cabildo de Fuerteventura
--------------	--

FOTOGRAFÍA



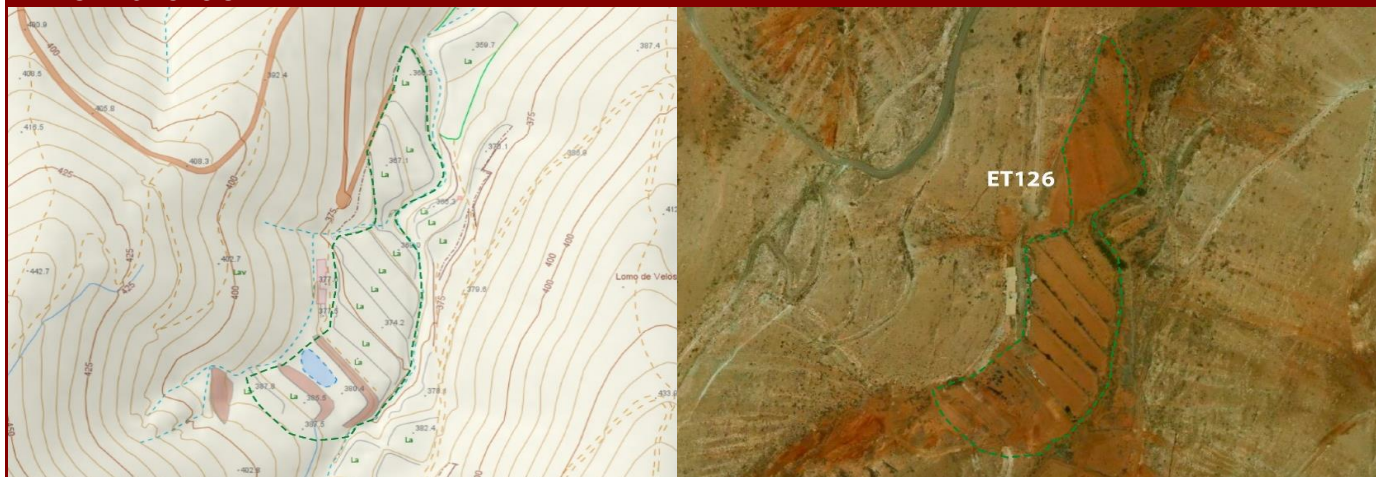
FOTOGRAFÍA



FOTOGRAFÍA



PLANO DE SITUACIÓN



DATOS IDENTIFICATIVOS

NCR94	
Nombre	Gavia
Municipio	Betancuria
Localidad	Valle de Santa Inés
Emplazamiento	Barranco Veloso
Hoja Mapa	FV-22D
Coordenadas geográficas UTM X	593426
Coordenadas geográficas UTM Y	3147022
Coordenadas geográficas UTM Z (ALTITUD)	374

DATOS DESCRIPTIVOS

Descripción	Gavia:sistema de cultivo tradicional canario para crear terrenos de cultivo en la accidentada orografía de las islas realizado con piedra seca.
Tipología	Económico
Actividad relacionada	Agricultura
Bienes relacionados	Degollada del Chorrillo
Contexto material	Sin elementos destacables a considerar
Uso actual	En desuso
Estado de conservación	Bueno
Espacio natural protegido	Esta fuera del espacio natural protegido del parque rural de Betancuria (F-04)
Clase y categoría del suelo	R.P.A. - Rústico de Protección Agraria en Zona de Uso Tradicional

CATALOGACIÓN, VALORACIÓN Y ACTUACIÓN

Criterio de catalogación	Actividad agrícola tradicional de interés
Grado de protección	Ambiental
Valor Etnográfico	Medio
Propuestas de actuación 1	Preventivas
Propuestas de actuación 2	
Propuestas de actuación 3	

INTERVENCIÓN Y USOS COMPATIBLES

Tipos de intervención	Investigación - Valorización - Mantenimiento - Conservación - Consolidación - Restauración
Usos compatibles	Agrícola

OBSERVACIONES

Observaciones	
Motivo de exclusión de la Carta Etnográfica y Arqueológica de Fuerteventura	

BIBLIOGRAFÍA

Bibliografía	Fotografías extraídas del Inventario de Bienes Inmuebles de la actividad agrícola y la ingeniería hidráulica tradicional del municipio de Betancuria realizada por el Servicio de Patrimonio Cultural del Cabildo de Fuerteventura
--------------	--

FOTOGRAFÍA



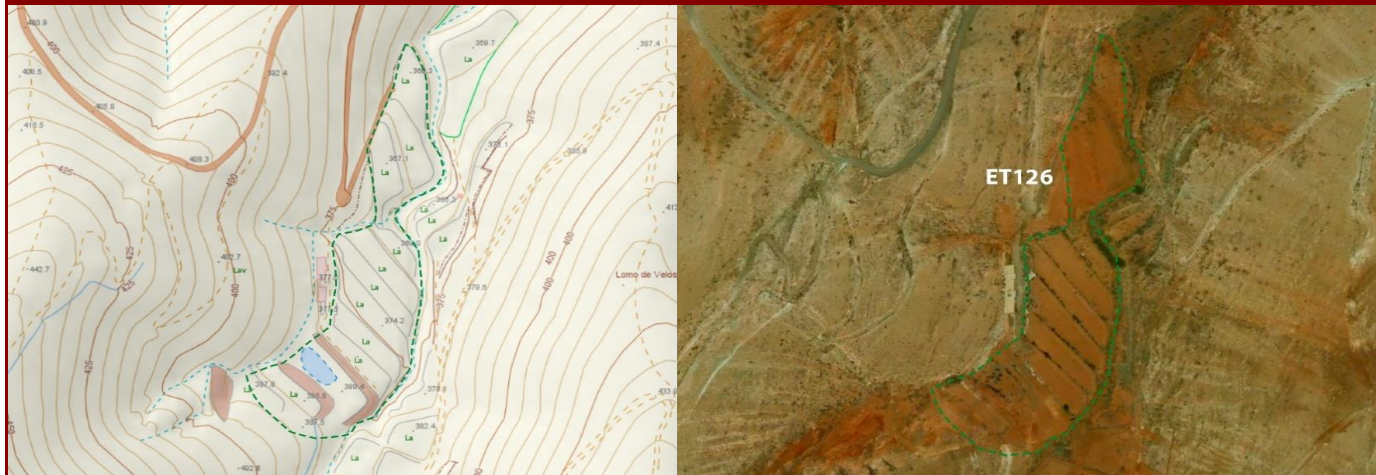
FOTOGRAFÍA



FOTOGRAFÍA



PLANO DE SITUACIÓN



DATOS IDENTIFICATIVOS

NCR94	
Nombre	Gavia
Municipio	Betancuria
Localidad	Valle de Santa Inés
Emplazamiento	Barranco del Valle
Hoja Mapa	FV-22B
Coordenadas geográficas UTM X	593038
Coordenadas geográficas UTM Y	3149829
Coordenadas geográficas UTM Z (ALTITUD)	203

DATOS DESCRIPTIVOS

Descripción	Gavia:sistema de cultivo tradicional canario para crear terrenos de cultivo en la accidentada orografía de las islas realizado con piedra seca.
Tipología	Económico
Actividad relacionada	Agricultura
Bienes relacionados	Ninguno
Contexto material	Sin elementos destacables a considerar
Uso actual	En desuso
Estado de conservación	Regular
Espacio natural protegido	Esta fuera del espacio natural protegido del parque rural de Betancuria (F-04)
Clase y categoría del suelo	R.P.A. - Rústico de Protección Agraria en Zona de Uso Tradicional

CATALOGACIÓN, VALORACIÓN Y ACTUACIÓN

Criterio de catalogación	Actividad agrícola tradicional de interés
Grado de protección	Ambiental
Valor Etnográfico	Alto
Propuestas de actuación 1	Preventivas
Propuestas de actuación 2	
Propuestas de actuación 3	

INTERVENCIÓN Y USOS COMPATIBLES

Tipos de intervención	Investigación - Valorización - Mantenimiento - Conservación - Consolidación - Restauración
Usos compatibles	Agrícola

OBSERVACIONES

Observaciones	
Motivo de exclusión de la Carta Etnográfica y Arqueológica de Fuerteventura	

BIBLIOGRAFÍA

Bibliografía	Fotografías extraídas del Inventario de Bienes Inmuebles de la actividad agrícola y la ingeniería hidráulica tradicional del municipio de Betancuria realizada por el Servicio de Patrimonio Cultural del Cabildo de Fuerteventura
--------------	--

FOTOGRAFÍA



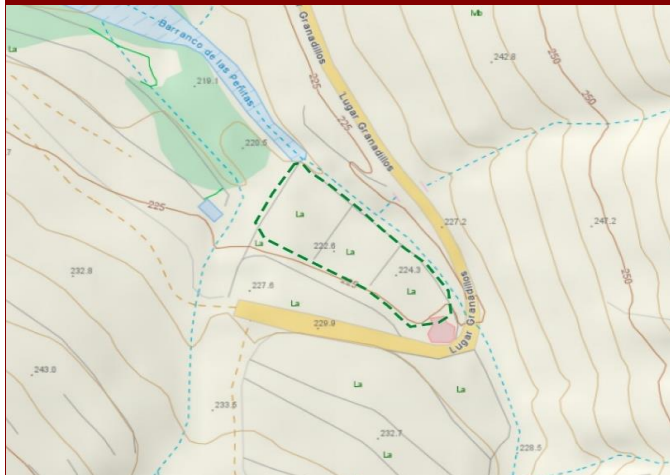
FOTOGRAFÍA



FOTOGRAFÍA



PLANO DE SITUACIÓN



DATOS IDENTIFICATIVOS

NCR94	
Nombre	Gavia
Municipio	Betancuria
Localidad	Vega de Río Palmas
Emplazamiento	Barranco de la Peñitas
Hoja Mapa	FV-26C
Coordenadas geográficas UTM X	588680
Coordenadas geográficas UTM Y	3140314
Coordenadas geográficas UTM Z (ALTITUD)	223

DATOS DESCRIPTIVOS

Descripción	Gavia:sistema de cultivo tradicional canario para crear terrenos de cultivo en la accidentada orografía de las islas realizado con piedra seca.
Tipología	Económico
Actividad relacionada	Agricultura
Bienes relacionados	Ninguno
Contexto material	Cerca de la gavia se aprecian restos de un aeromotor
Uso actual	En uso
Estado de conservación	Bueno
Espacio natural protegido	Esta dentro del espacio natural protegido del parque rural de Betancuria (F-04)
Clase y categoría del suelo	R.P.A. - Rústico de Protección Agraria en Zona de Uso Tradicional

CATALOGACIÓN, VALORACIÓN Y ACTUACIÓN

Criterio de catalogación	Actividad agrícola tradicional de interés
Grado de protección	Ambiental
Valor Etnográfico	Alto
Propuestas de actuación 1	Preventivas
Propuestas de actuación 2	
Propuestas de actuación 3	

INTERVENCIÓN Y USOS COMPATIBLES

Tipos de intervención	Investigación - Valorización - Mantenimiento - Conservación - Consolidación - Restauración
Usos compatibles	Agrícola

OBSERVACIONES

Observaciones	
Motivo de exclusión de la Carta Etnográfica y Arqueológica de Fuerteventura	

BIBLIOGRAFÍA

Bibliografía	Fotografías extraídas del Inventario de Bienes Inmuebles de la actividad agrícola y la ingeniería hidráulica tradicional del municipio de Betancuria realizada por el Servicio de Patrimonio Cultural del Cabildo de Fuerteventura
--------------	--

FOTOGRAFÍA



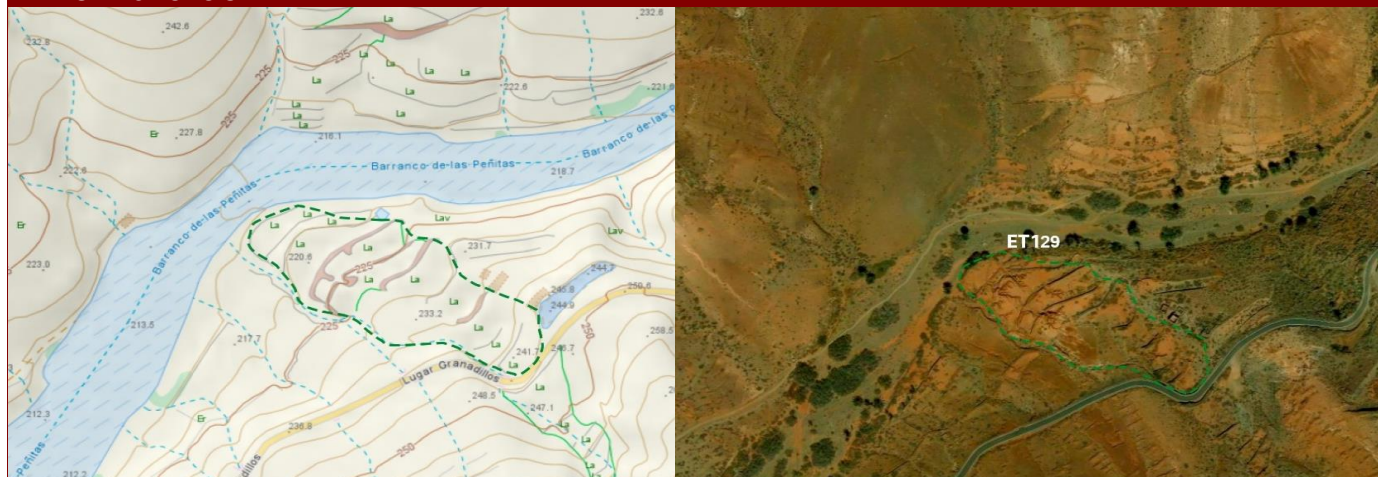
FOTOGRAFÍA



FOTOGRAFÍA



PLANO DE SITUACIÓN



DATOS IDENTIFICATIVOS

NCR94	
Nombre	Gavia
Municipio	Betancuria
Localidad	Vega de Río Palmas
Emplazamiento	Huerto de Los Granadillos
Hoja Mapa	FV-26C
Coordenadas geográficas UTM X	588890
Coordenadas geográficas UTM Y	3140821
Coordenadas geográficas UTM Z (ALTITUD)	229

DATOS DESCRIPTIVOS

Descripción	Gavia:sistema de cultivo tradicional canario para crear terrenos de cultivo en la accidentada orografía de las islas realizado con piedra seca.
Tipología	Económico
Actividad relacionada	Agricultura
Bienes relacionados	Barranco de las Peñitas
Contexto material	Cerca de la gavia existe un estanque
Uso actual	En desuso
Estado de conservación	Malo
Espacio natural protegido	Esta dentro del espacio natural protegido del parque rural de Betancuria (F-04)
Clase y categoría del suelo	R.P.A. - Rústico de Protección Agraria en Zona de Uso Tradicional

CATALOGACIÓN, VALORACIÓN Y ACTUACIÓN

Criterio de catalogación	Actividad agrícola tradicional de interés
Grado de protección	Ambiental
Valor Etnográfico	Medio
Propuestas de actuación 1	Preventivas
Propuestas de actuación 2	
Propuestas de actuación 3	

INTERVENCIÓN Y USOS COMPATIBLES

Tipos de intervención	Investigación - Valorización - Mantenimiento - Conservación - Consolidación - Restauración
Usos compatibles	Agrícola

OBSERVACIONES

Observaciones	
Motivo de exclusión de la Carta Etnográfica y Arqueológica de Fuerteventura	

BIBLIOGRAFÍA

Bibliografía	Fotografías extraídas del Inventario de Bienes Inmuebles de la actividad agrícola y la ingeniería hidráulica tradicional del municipio de Betancuria realizada por el Servicio de Patrimonio Cultural del Cabildo de Fuerteventura
--------------	--

FOTOGRAFÍA




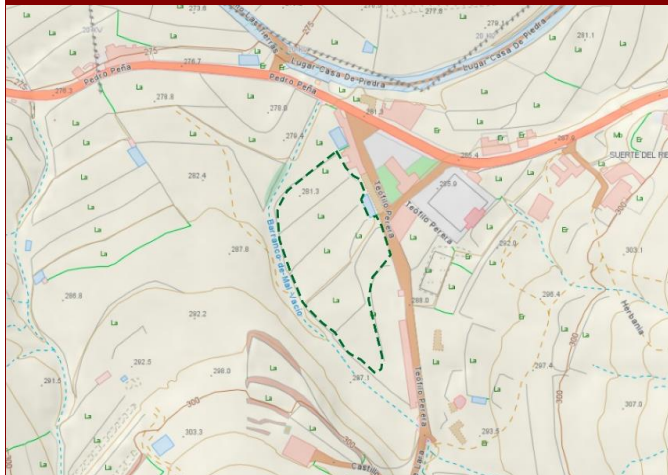
FOTOGRAFÍA



FOTOGRAFÍA



PLANO DE SITUACIÓN



DATOS IDENTIFICATIVOS

NCR94	
Nombre	Gavia
Municipio	Betancuria
Localidad	Vega de Río Palmas
Emplazamiento	Barranco de Malvacio
Hoja Mapa	FV-26C
Coordenadas geográficas UTM X	590895
Coordenadas geográficas UTM Y	3141052
Coordenadas geográficas UTM Z (ALTITUD)	282

DATOS DESCRIPTIVOS

Descripción	Gavia:sistema de cultivo tradicional canario para crear terrenos de cultivo en la accidentada orografía de las islas realizado con piedra seca.
Tipología	Económico
Actividad relacionada	Agricultura
Bienes relacionados	Ninguno
Contexto material	Cerca de la gavia se aprecian restos de un aeromotor
Uso actual	En desuso
Estado de conservación	Regular
Espacio natural protegido	Esta dentro del espacio natural protegido del parque rural de Betancuria (F-04)
Clase y categoría del suelo	R.P.A. - Rústico de Protección Agraria en Zona de Uso Tradicional

CATALOGACIÓN, VALORACIÓN Y ACTUACIÓN

Criterio de catalogación	Actividad agrícola tradicional de interés
Grado de protección	Ambiental
Valor Etnográfico	Medio
Propuestas de actuación 1	Preventivas
Propuestas de actuación 2	
Propuestas de actuación 3	

INTERVENCIÓN Y USOS COMPATIBLES

Tipos de intervención	Investigación - Valorización - Mantenimiento - Conservación - Consolidación - Restauración
Usos compatibles	Agrícola

OBSERVACIONES

Observaciones	
Motivo de exclusión de la Carta Etnográfica y Arqueológica de Fuerteventura	

BIBLIOGRAFÍA

Bibliografía	Fotografías extraídas del Inventario de Bienes Inmuebles de la actividad agrícola y la ingeniería hidráulica tradicional del municipio de Betancuria realizada por el Servicio de Patrimonio Cultural del Cabildo de Fuerteventura
--------------	--

FOTOGRAFÍA




FOTOGRAFÍA



FOTOGRAFÍA



PLANO DE SITUACIÓN



DATOS IDENTIFICATIVOS

NCR94	
Nombre	Gavia
Municipio	Betancuria
Localidad	Vega de Río Palmas
Emplazamiento	Valle de Los Granadillos
Hoja Mapa	FV-26C
Coordenadas geográficas UTM X	588685
Coordenadas geográficas UTM Y	3140226
Coordenadas geográficas UTM Z (ALTITUD)	234

DATOS DESCRIPTIVOS

Descripción	Gavia:sistema de cultivo tradicional canario para crear terrenos de cultivo en la accidentada orografía de las islas realizado con piedra seca.
Tipología	Económico
Actividad relacionada	Agricultura
Bienes relacionados	Ninguno
Contexto material	Cerca de la gavia se aprecian restos de un aeromotor
Uso actual	En desuso
Estado de conservación	Regular
Espacio natural protegido	Esta dentro del espacio natural protegido del parque rural de Betancuria (F-04)
Clase y categoría del suelo	R.P.A. - Rústico de Protección Agraria en Zona de Uso Tradicional

CATALOGACIÓN, VALORACIÓN Y ACTUACIÓN

Criterio de catalogación	Actividad agrícola tradicional de interés
Grado de protección	Ambiental
Valor Etnográfico	Medio
Propuestas de actuación 1	Preventivas
Propuestas de actuación 2	
Propuestas de actuación 3	

INTERVENCIÓN Y USOS COMPATIBLES

Tipos de intervención	Investigación - Valorización - Mantenimiento - Conservación - Consolidación - Restauración
Usos compatibles	Agrícola

OBSERVACIONES

Observaciones	
Motivo de exclusión de la Carta Etnográfica y Arqueológica de Fuerteventura	

BIBLIOGRAFÍA

Bibliografía	Fotografías extraídas del Inventario de Bienes Inmuebles de la actividad agrícola y la ingeniería hidráulica tradicional del municipio de Betancuria realizada por el Servicio de Patrimonio Cultural del Cabildo de Fuerteventura
--------------	--

FOTOGRAFÍA



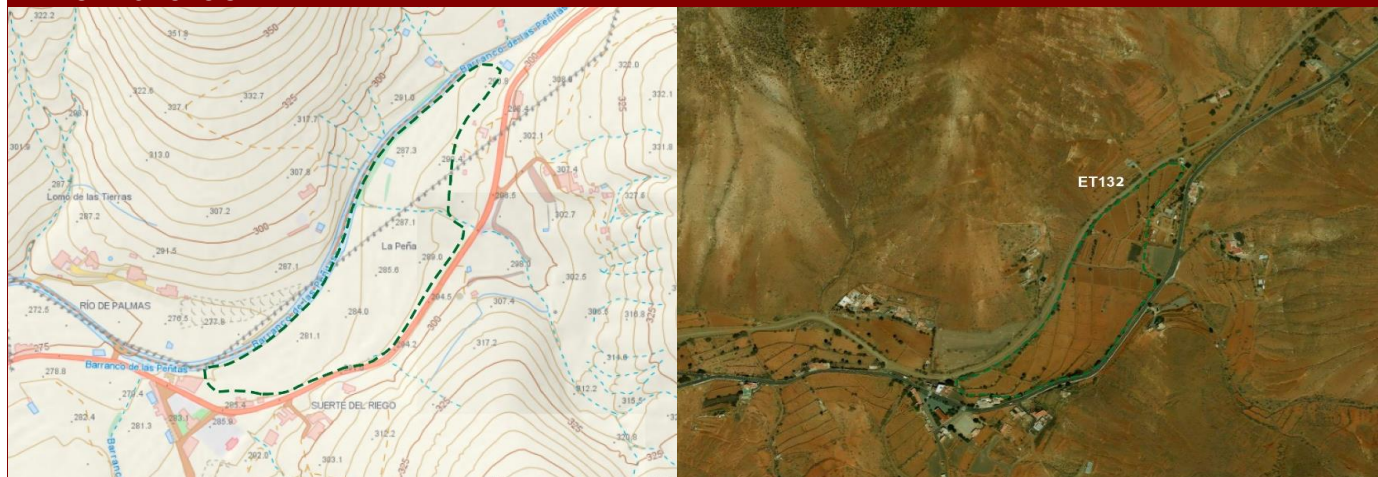
FOTOGRAFÍA



FOTOGRAFÍA



PLANO DE SITUACIÓN



DATOS IDENTIFICATIVOS

NCR94	
Nombre	Gavia
Municipio	Betancuria
Localidad	Vega de Río Palmas
Emplazamiento	La Peña
Hoja Mapa	FV-26C
Coordenadas geográficas UTM X	591211
Coordenadas geográficas UTM Y	3141285
Coordenadas geográficas UTM Z (ALTITUD)	286

DATOS DESCRIPTIVOS

Descripción	Gavia:sistema de cultivo tradicional canario para crear terrenos de cultivo en la accidentada orografía de las islas realizado con piedra seca.
Tipología	Económico
Actividad relacionada	Agricultura
Bienes relacionados	Barranco de las Peñitas
Contexto material	Sin elementos destacables a considerar
Uso actual	En desuso
Estado de conservación	Bueno
Espacio natural protegido	Esta dentro del espacio natural protegido del parque rural de Betancuria (F-04)
Clase y categoría del suelo	R.P.A. - Rústico de Protección Agraria en Zona de Uso Tradicional

CATALOGACIÓN, VALORACIÓN Y ACTUACIÓN

Criterio de catalogación	Actividad agrícola tradicional de interés
Grado de protección	Ambiental
Valor Etnográfico	Alto
Propuestas de actuación 1	Preventivas
Propuestas de actuación 2	
Propuestas de actuación 3	

INTERVENCIÓN Y USOS COMPATIBLES

Tipos de intervención	Investigación - Valorización - Mantenimiento - Conservación - Consolidación - Restauración
Usos compatibles	Agrícola

OBSERVACIONES

Observaciones	
Motivo de exclusión de la Carta Etnográfica y Arqueológica de Fuerteventura	

BIBLIOGRAFÍA

Bibliografía	Fotografías extraídas del Inventario de Bienes Inmuebles de la actividad agrícola y la ingeniería hidráulica tradicional del municipio de Betancuria realizada por el Servicio de Patrimonio Cultural del Cabildo de Fuerteventura
--------------	--

FOTOGRAFÍA



FOTOGRAFÍA



FOTOGRAFÍA



PLANO DE SITUACIÓN



DATOS IDENTIFICATIVOS

NCR94	
Nombre	Horno de pan
Municipio	Betancuria
Localidad	Valle de Santa Inés
Emplazamiento	Valle de Santa Inés
Hoja Mapa	FV-22B
Coordenadas geográficas UTM X	593874
Coordenadas geográficas UTM Y	3148792
Coordenadas geográficas UTM Z (ALTITUD)	256

DATOS DESCRIPTIVOS

Descripción	Horno de pan de planta rectangular, con base de piedras, ripios y tierra con encalado exterior de arenisca y cal dejando piedras a relucir.
Tipología	Casa
Actividad relacionada	Hábitat
Bienes relacionados	Barranco del Valle
Contexto material	Sin elementos destacables a considerar
Uso actual	En desuso
Estado de conservación	Regular
Espacio natural protegido	Esta fuera del espacio natural protegido del parque rural de Betancuria (F-04)
Clase y categoría del suelo	A.R.-Suelo Rústico de Asentamiento Rural

CATALOGACIÓN, VALORACIÓN Y ACTUACIÓN

Criterio de catalogación	Actividad tradicional de interés
Grado de protección	Ambiental
Valor Etnográfico	Medio
Propuestas de actuación 1	Preventivas
Propuestas de actuación 2	
Propuestas de actuación 3	

INTERVENCIÓN Y USOS COMPATIBLES

Tipos de intervención	Investigación - Valorización - Mantenimiento - Conservación - Consolidación - Restauración
Usos compatibles	Agrícola

OBSERVACIONES

Observaciones	
Motivo de exclusión de la Carta Etnográfica y Arqueológica de Fuerteventura	

BIBLIOGRAFÍA

Bibliografía	Fotografías extraídas del Inventario de Bienes Inmuebles de la actividad agrícola y la ingeniería hidráulica tradicional del municipio de Betancuria realizada por el Servicio de Patrimonio Cultural del Cabildo de Fuerteventura
--------------	--

FOTOGRAFÍA



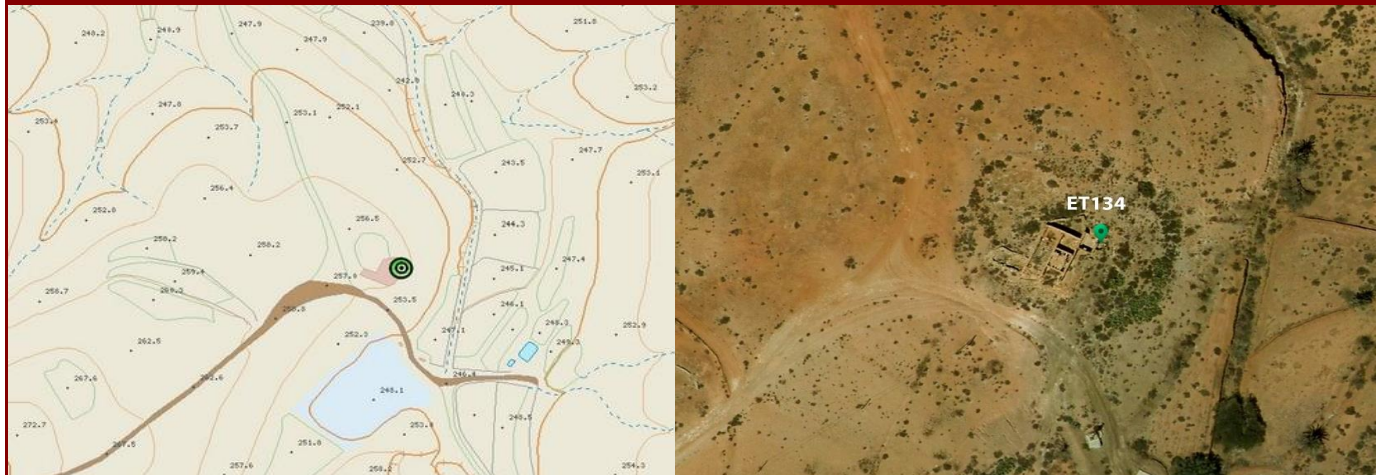
FOTOGRAFÍA



FOTOGRAFÍA



PLANO DE SITUACIÓN



DATOS IDENTIFICATIVOS

NCR94	
Nombre	Horno de pan
Municipio	Betancuria
Localidad	Valle de Santa Inés
Emplazamiento	Valle de las Cuevas
Hoja Mapa	FV-22B
Coordenadas geográficas UTM X	594736
Coordenadas geográficas UTM Y	3148360
Coordenadas geográficas UTM Z (ALTITUD)	255

DATOS DESCRIPTIVOS

Descripción	Se aprecia un horno de pan de planta rectangular, con base de piedras, ripios y tierra con encalado exterior de arenisca y cal dejando piedras a relucir.
Tipología	Casa
Actividad relacionada	Hábitat
Bienes relacionados	Montaña de Andrés Vera
Contexto material	Sin elementos destacables a considerar
Uso actual	En desuso
Estado de conservación	Malo
Espacio natural protegido	Esta fuera del espacio natural protegido del parque rural de Betancuria (F-04)
Clase y categoría del suelo	R.P.A. - Rústico de Protección Agraria en Zona de Uso Tradicional

CATALOGACIÓN, VALORACIÓN Y ACTUACIÓN

Criterio de catalogación	Actividad tradicional de interés
Grado de protección	Ambiental
Valor Etnográfico	Medio
Propuestas de actuación 1	Preventivas
Propuestas de actuación 2	
Propuestas de actuación 3	

INTERVENCIÓN Y USOS COMPATIBLES

Tipos de intervención	Investigación - Valorización - Mantenimiento - Conservación - Consolidación - Restauración
Usos compatibles	Agrícola

OBSERVACIONES

Observaciones	
Motivo de exclusión de la Carta Etnográfica y Arqueológica de Fuerteventura	

BIBLIOGRAFÍA

Bibliografía	Fotografías extraídas del Inventario de Bienes Inmuebles de la actividad agrícola y la ingeniería hidráulica tradicional del municipio de Betancuria realizada por el Servicio de Patrimonio Cultural del Cabildo de Fuerteventura
--------------	--

FOTOGRAFÍA



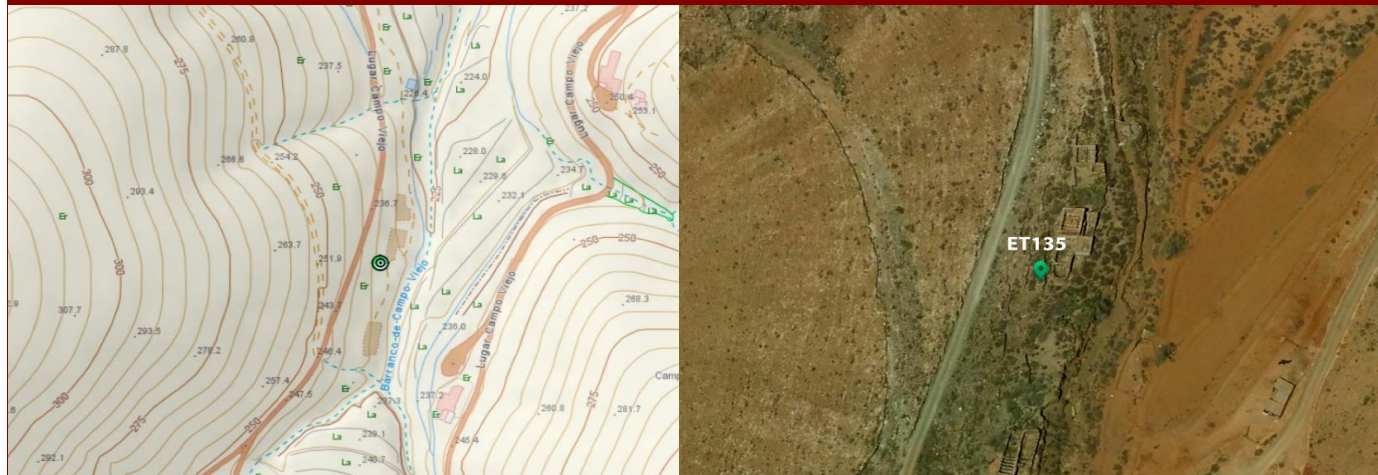
FOTOGRAFÍA



FOTOGRAFÍA



PLANO DE SITUACIÓN



DATOS IDENTIFICATIVOS

NCR94	
Nombre	Horno de pan
Municipio	Betancuria
Localidad	Valle de Santa Inés
Emplazamiento	Barranco Campo Viejo
Hoja Mapa	FV-22B
Coordenadas geográficas UTM X	591747
Coordenadas geográficas UTM Y	3149319
Coordenadas geográficas UTM Z (ALTITUD)	234

DATOS DESCRIPTIVOS

Descripción	Horno de pan de planta rectangular realizado con piedra seca.
Tipología	Casa
Actividad relacionada	Hábitat
Bienes relacionados	Ninguno
Contexto material	Existe otro horno de pan cerca
Uso actual	En desuso
Estado de conservación	Regular
Espacio natural protegido	Esta dentro del espacio natural protegido del parque rural de Betancuria (F-04)
Clase y categoría del suelo	R.P.A. - Rústico de Protección Agraria en Zona de Uso Tradicional

CATALOGACIÓN, VALORACIÓN Y ACTUACIÓN

Criterio de catalogación	Actividad tradicional de interés
Grado de protección	Ambiental
Valor Etnográfico	Medio
Propuestas de actuación 1	Preventivas
Propuestas de actuación 2	
Propuestas de actuación 3	

INTERVENCIÓN Y USOS COMPATIBLES

Tipos de intervención	Investigación - Valorización - Mantenimiento - Conservación - Consolidación - Restauración
Usos compatibles	Agrícola

OBSERVACIONES

Observaciones	
Motivo de exclusión de la Carta Etnográfica y Arqueológica de Fuerteventura	

BIBLIOGRAFÍA

Bibliografía	Fotografías extraídas del Inventario de Bienes Inmuebles de la actividad agrícola y la ingeniería hidráulica tradicional del municipio de Betancuria realizada por el Servicio de Patrimonio Cultural del Cabildo de Fuerteventura
--------------	--

FOTOGRAFÍA




FOTOGRAFÍA



FOTOGRAFÍA



PLANO DE SITUACIÓN



DATOS IDENTIFICATIVOS

NCR94	
Nombre	Horno de pan
Municipio	Betancuria
Localidad	Valle de Santa Inés
Emplazamiento	Barranco Campo Viejo
Hoja Mapa	FV-22B
Coordenadas geográficas UTM X	591755
Coordenadas geográficas UTM Y	3149320
Coordenadas geográficas UTM Z (ALTITUD)	231

DATOS DESCRIPTIVOS

Descripción	Horno de pan de planta rectangular realizado con piedra seca.
Tipología	Casa
Actividad relacionada	Hábitat
Bienes relacionados	Ninguno
Contexto material	Existe otro horno de pan cerca
Uso actual	En desuso
Estado de conservación	Malo
Espacio natural protegido	Esta dentro del espacio natural protegido del parque rural de Betancuria (F-04)
Clase y categoría del suelo	R.P.A. - Rústico de Protección Agraria en Zona de Uso Tradicional

CATALOGACIÓN, VALORACIÓN Y ACTUACIÓN

Criterio de catalogación	Actividad tradicional de interés
Grado de protección	Ambiental
Valor Etnográfico	Medio
Propuestas de actuación 1	Preventivas
Propuestas de actuación 2	
Propuestas de actuación 3	

INTERVENCIÓN Y USOS COMPATIBLES

Tipos de intervención	Investigación - Valorización - Mantenimiento - Conservación - Consolidación - Restauración
Usos compatibles	Agrícola

OBSERVACIONES

Observaciones	
Motivo de exclusión de la Carta Etnográfica y Arqueológica de Fuerteventura	

BIBLIOGRAFÍA

Bibliografía	Fotografías extraídas del Inventario de Bienes Inmuebles de la actividad agrícola y la ingeniería hidráulica tradicional del municipio de Betancuria realizada por el Servicio de Patrimonio Cultural del Cabildo de Fuerteventura
--------------	--

FOTOGRAFÍA



FOTOGRAFÍA



FOTOGRAFÍA



PLANO DE SITUACIÓN



DATOS IDENTIFICATIVOS

NCR94	
Nombre	Horno de pan
Municipio	Betancuria
Localidad	Valle de Santa Inés
Emplazamiento	Valle de Santa Inés
Hoja Mapa	FV-22B
Coordenadas geográficas UTM X	593729
Coordenadas geográficas UTM Y	3148860
Coordenadas geográficas UTM Z (ALTITUD)	261

DATOS DESCRIPTIVOS

Descripción	Horno de pan de planta rectangular, con base de piedras, ripios y tierra con encalado exterior de cemento dejando piedras a relucir. La cúpula está realizada con piedras basálticas y volcánicas la cual se encuentra también encalada.
Tipología	Casa
Actividad relacionada	Hábitat
Bienes relacionados	Ninguno
Contexto material	Ya no quedan restos de un antiguo hornillo
Uso actual	En desuso
Estado de conservación	Bueno
Espacio natural protegido	Esta fuera del espacio natural protegido del parque rural de Betancuria (F-04)
Clase y categoría del suelo	A.R.-Suelo Rústico de Asentamiento Rural

CATALOGACIÓN, VALORACIÓN Y ACTUACIÓN

Criterio de catalogación	Actividad tradicional de interés
Grado de protección	Ambiental
Valor Etnográfico	Medio
Propuestas de actuación 1	Preventivas
Propuestas de actuación 2	
Propuestas de actuación 3	

INTERVENCIÓN Y USOS COMPATIBLES

Tipos de intervención	Investigación - Valorización - Mantenimiento - Conservación - Consolidación - Restauración
Usos compatibles	Agrícola

OBSERVACIONES

Observaciones	
Motivo de exclusión de la Carta Etnográfica y Arqueológica de Fuerteventura	

BIBLIOGRAFÍA

Bibliografía	Fotografías extraídas del Inventario de Bienes Inmuebles de la actividad agrícola y la ingeniería hidráulica tradicional del municipio de Betancuria realizada por el Servicio de Patrimonio Cultural del Cabildo de Fuerteventura
--------------	--

FOTOGRAFÍA



FOTOGRAFÍA



FOTOGRAFÍA



PLANO DE SITUACIÓN



DATOS IDENTIFICATIVOS

NCR94	
Nombre	Horno de pan
Municipio	Betancuria
Localidad	Valle de Santa Inés
Emplazamiento	La Joya
Hoja Mapa	FV-22B
Coordenadas geográficas UTM X	593415
Coordenadas geográficas UTM Y	3149240
Coordenadas geográficas UTM Z (ALTITUD)	238

DATOS DESCRIPTIVOS

Descripción	Horno de pan de planta rectangular, con base de piedras, ripios y tierra. La cúpula se encuentra encalada.
Tipología	Casa
Actividad relacionada	Hábitat
Bienes relacionados	Ninguno
Contexto material	Sin elementos destacables a considerar
Uso actual	En desuso
Estado de conservación	Regular
Espacio natural protegido	Esta fuera del espacio natural protegido del parque rural de Betancuria (F-04)
Clase y categoría del suelo	A.R.-Suelo Rústico de Asentamiento Rural

CATALOGACIÓN, VALORACIÓN Y ACTUACIÓN

Criterio de catalogación	Actividad tradicional de interés
Grado de protección	Ambiental
Valor Etnográfico	Medio
Propuestas de actuación 1	Preventivas
Propuestas de actuación 2	
Propuestas de actuación 3	

INTERVENCIÓN Y USOS COMPATIBLES

Tipos de intervención	Investigación - Valorización - Mantenimiento - Conservación - Consolidación - Restauración
Usos compatibles	Agrícola

OBSERVACIONES

Observaciones	
Motivo de exclusión de la Carta Etnográfica y Arqueológica de Fuerteventura	

BIBLIOGRAFÍA

Bibliografía	Fotografías extraídas del Inventario de Bienes Inmuebles de la actividad agrícola y la ingeniería hidráulica tradicional del municipio de Betancuria realizada por el Servicio de Patrimonio Cultural del Cabildo de Fuerteventura
--------------	--

FOTOGRAFÍA



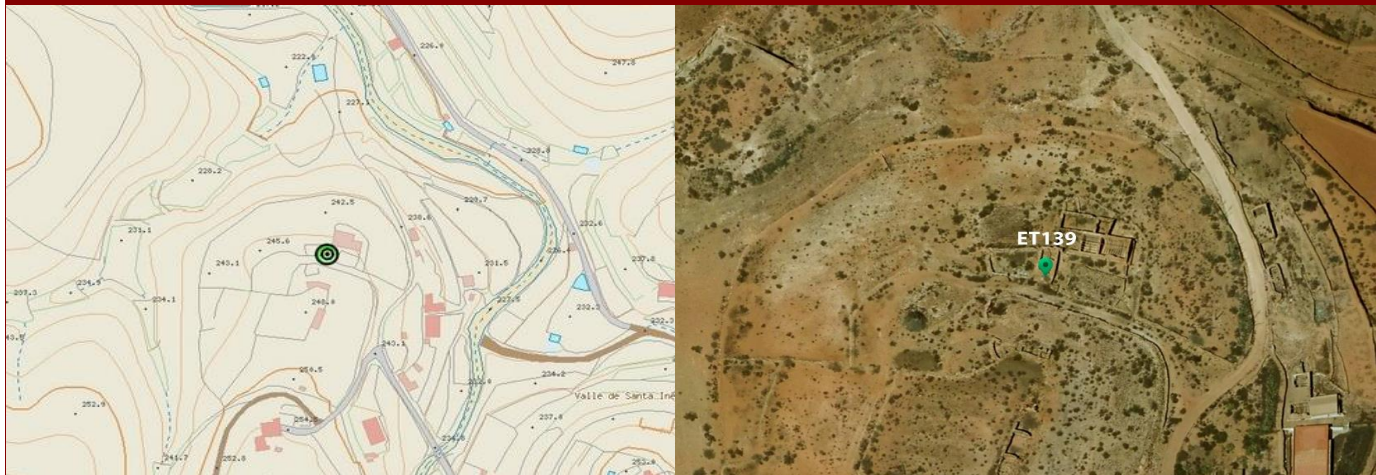
FOTOGRAFÍA



FOTOGRAFÍA



PLANO DE SITUACIÓN



DATOS IDENTIFICATIVOS

NCR94	
Nombre	Horno de pan
Municipio	Betancuria
Localidad	Valle de Santa Inés
Emplazamiento	Los Riones
Hoja Mapa	FV-22B
Coordenadas geográficas UTM X	593352
Coordenadas geográficas UTM Y	3149265
Coordenadas geográficas UTM Z (ALTITUD)	245

DATOS DESCRIPTIVOS

Descripción	Horno de pan de planta rectangular, con base de piedras, ripios y tierra con encalado exterior de arenisca y cal. La cúpula está realizada con piedras basálticas y volcánicas la cual se encuentra también encalada.
Tipología	Casa
Actividad relacionada	Hábitat
Bienes relacionados	Ninguno
Contexto material	Hornillo del cual quedan alguno restos
Uso actual	En desuso
Estado de conservación	Regular
Espacio natural protegido	Esta fuera del espacio natural protegido del parque rural de Betancuria (F-04)
Clase y categoría del suelo	R.P.A. - Rústico de Protección Agraria en Zona de Uso Tradicional

CATALOGACIÓN, VALORACIÓN Y ACTUACIÓN

Criterio de catalogación	Actividad tradicional de interés
Grado de protección	Ambiental
Valor Etnográfico	Medio
Propuestas de actuación 1	Preventivas
Propuestas de actuación 2	
Propuestas de actuación 3	

INTERVENCIÓN Y USOS COMPATIBLES

Tipos de intervención	Investigación - Valorización - Mantenimiento - Conservación - Consolidación - Restauración
Usos compatibles	Agrícola

OBSERVACIONES

Observaciones	
Motivo de exclusión de la Carta Etnográfica y Arqueológica de Fuerteventura	

BIBLIOGRAFÍA

Bibliografía	Fotografías extraídas del Inventario de Bienes Inmuebles de la actividad agrícola y la ingeniería hidráulica tradicional del municipio de Betancuria realizada por el Servicio de Patrimonio Cultural del Cabildo de Fuerteventura
--------------	--

FOTOGRAFÍA



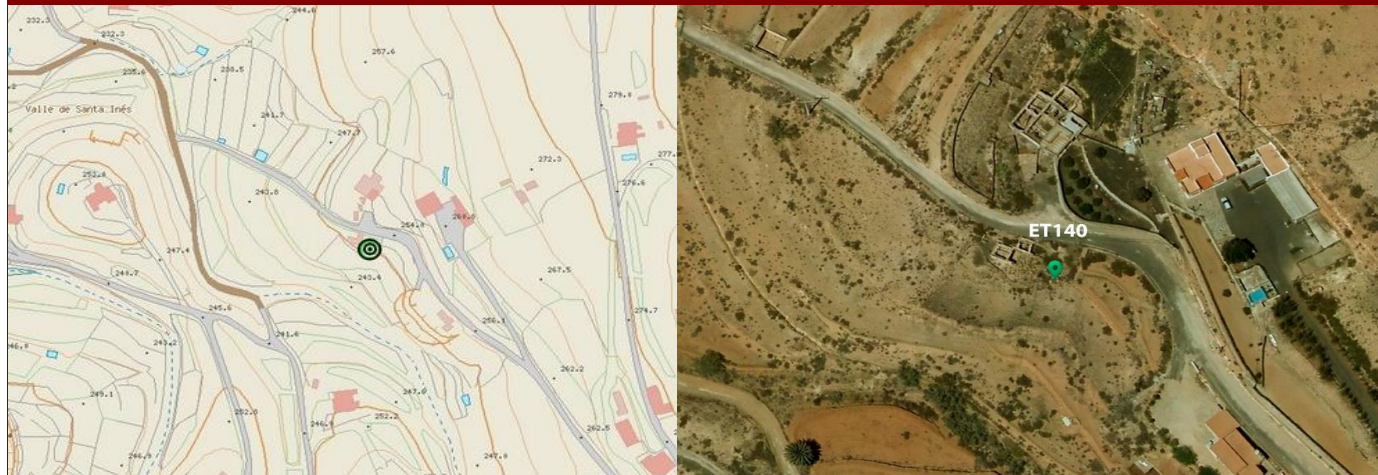
FOTOGRAFÍA



FOTOGRAFÍA



PLANO DE SITUACIÓN



DATOS IDENTIFICATIVOS

NCR94	
Nombre	Horno de pan
Municipio	Betancuria
Localidad	Valle de Santa Inés
Emplazamiento	Valle de Santa Inés
Hoja Mapa	FV-22B
Coordenadas geográficas UTM X	593724
Coordenadas geográficas UTM Y	3149071
Coordenadas geográficas UTM Z (ALTITUD)	250

DATOS DESCRIPTIVOS

Descripción	Se aprecia restos de un horno de pan de planta rectangular, con base de piedras, ripios y tierra.
Tipología	Casa
Actividad relacionada	Hábitat
Bienes relacionados	Ninguno
Contexto material	Sin elementos destacables a considerar
Uso actual	En desuso
Estado de conservación	Malo
Espacio natural protegido	Esta fuera del espacio natural protegido del parque rural de Betancuria (F-04)
Clase y categoría del suelo	A.R.-Suelo Rústico de Asentamiento Rural

CATALOGACIÓN, VALORACIÓN Y ACTUACIÓN

Criterio de catalogación	Actividad tradicional de interés
Grado de protección	Ambiental
Valor Etnográfico	Medio
Propuestas de actuación 1	Preventivas
Propuestas de actuación 2	Correctoras
Propuestas de actuación 3	

INTERVENCIÓN Y USOS COMPATIBLES

Tipos de intervención	Investigación - Valorización - Mantenimiento - Conservación - Consolidación - Restauración
Usos compatibles	Agrícola

OBSERVACIONES

Observaciones	
Motivo de exclusión de la Carta Etnográfica y Arqueológica de Fuerteventura	

BIBLIOGRAFÍA

Bibliografía	Fotografías extraídas del Inventario de Bienes Inmuebles de la actividad agrícola y la ingeniería hidráulica tradicional del municipio de Betancuria realizada por el Servicio de Patrimonio Cultural del Cabildo de Fuerteventura
--------------	--

FOTOGRAFÍA



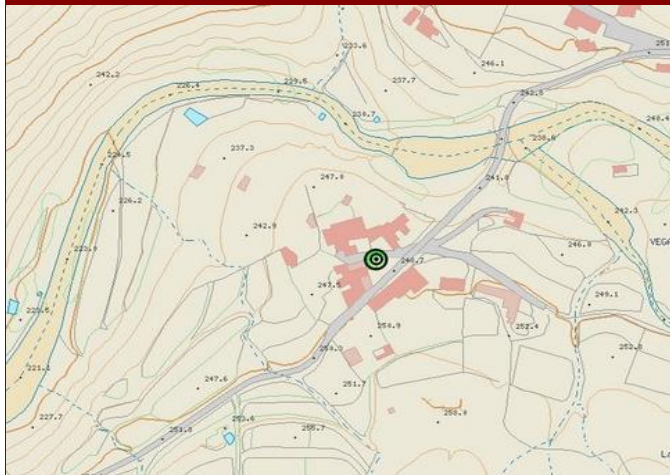
FOTOGRAFÍA



FOTOGRAFÍA



PLANO DE SITUACIÓN



DATOS IDENTIFICATIVOS

NCR94	
Nombre	Horno de pan
Municipio	Betancuria
Localidad	Vega de Río Palmas
Emplazamiento	La Banda
Hoja Mapa	FV-26C
Coordenadas geográficas UTM X	589296
Coordenadas geográficas UTM Y	3141045
Coordenadas geográficas UTM Z (ALTITUD)	248

DATOS DESCRIPTIVOS

Descripción	Horno de pan de planta rectangular, con base de piedras, ripios y tierra . La cúpula se encuentra encalada.
Tipología	Casa
Actividad relacionada	Hábitat
Bienes relacionados	Ninguno
Contexto material	Sin elementos destacables a considerar
Uso actual	En desuso
Estado de conservación	Bueno
Espacio natural protegido	Esta dentro del espacio natural protegido del parque rural de Betancuria (F-04)
Clase y categoría del suelo	R.P.A. - Rústico de Protección Agraria en Zona de Uso Tradicional

CATALOGACIÓN, VALORACIÓN Y ACTUACIÓN

Criterio de catalogación	Actividad tradicional de interés
Grado de protección	Ambiental
Valor Etnográfico	Medio
Propuestas de actuación 1	Preventivas
Propuestas de actuación 2	
Propuestas de actuación 3	

INTERVENCIÓN Y USOS COMPATIBLES

Tipos de intervención	Investigación - Valorización - Mantenimiento - Conservación
Usos compatibles	Agrícola

OBSERVACIONES

Observaciones	
Motivo de exclusión de la Carta Etnográfica y Arqueológica de Fuerteventura	

BIBLIOGRAFÍA

Bibliografía	Fotografías extraídas del Inventario de Bienes Inmuebles de la actividad agrícola y la ingeniería hidráulica tradicional del municipio de Betancuria realizada por el Servicio de Patrimonio Cultural del Cabildo de Fuerteventura
--------------	--

FOTOGRAFÍA



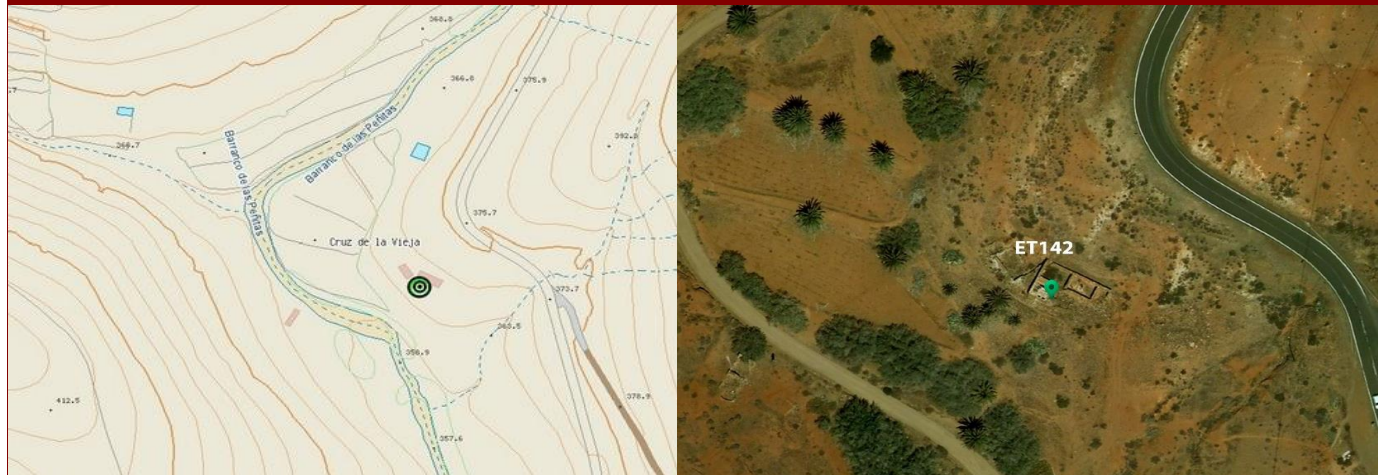
FOTOGRAFÍA



FOTOGRAFÍA



PLANO DE SITUACIÓN



DATOS IDENTIFICATIVOS

NCR94	
Nombre	Horno de pan
Municipio	Betancuria
Localidad	Betancuria
Emplazamiento	Majada de la Vieja
Hoja Mapa	FV-26B
Coordenadas geográficas UTM X	592096
Coordenadas geográficas UTM Y	3143847
Coordenadas geográficas UTM Z (ALTITUD)	367

DATOS DESCRIPTIVOS

Descripción	Se aprecia restos de un horno de pan de planta rectangular, con base de piedras, ripios y tierra.
Tipología	Casa
Actividad relacionada	Hábitat
Bienes relacionados	Ninguno
Contexto material	Sin elementos destacables a considerar
Uso actual	En desuso
Estado de conservación	Malo
Espacio natural protegido	Esta dentro del espacio natural protegido del parque rural de Betancuria (F-04)
Clase y categoría del suelo	R.P.A. - Rústico de Protección Agraria en Zona de Uso Tradicional

CATALOGACIÓN, VALORACIÓN Y ACTUACIÓN

Criterio de catalogación	Actividad tradicional de interés
Grado de protección	Ambiental
Valor Etnográfico	Medio
Propuestas de actuación 1	Preventivas
Propuestas de actuación 2	Correctoras
Propuestas de actuación 3	

INTERVENCIÓN Y USOS COMPATIBLES

Tipos de intervención	Investigación - Valorización - Mantenimiento - Conservación - Consolidación - Restauración
Usos compatibles	Agrícola

OBSERVACIONES

Observaciones	
Motivo de exclusión de la Carta Etnográfica y Arqueológica de Fuerteventura	

BIBLIOGRAFÍA

Bibliografía	Fotografías extraídas del Inventario de Bienes Inmuebles de la actividad agrícola y la ingeniería hidráulica tradicional del municipio de Betancuria realizada por el Servicio de Patrimonio Cultural del Cabildo de Fuerteventura
--------------	--

FOTOGRAFÍA



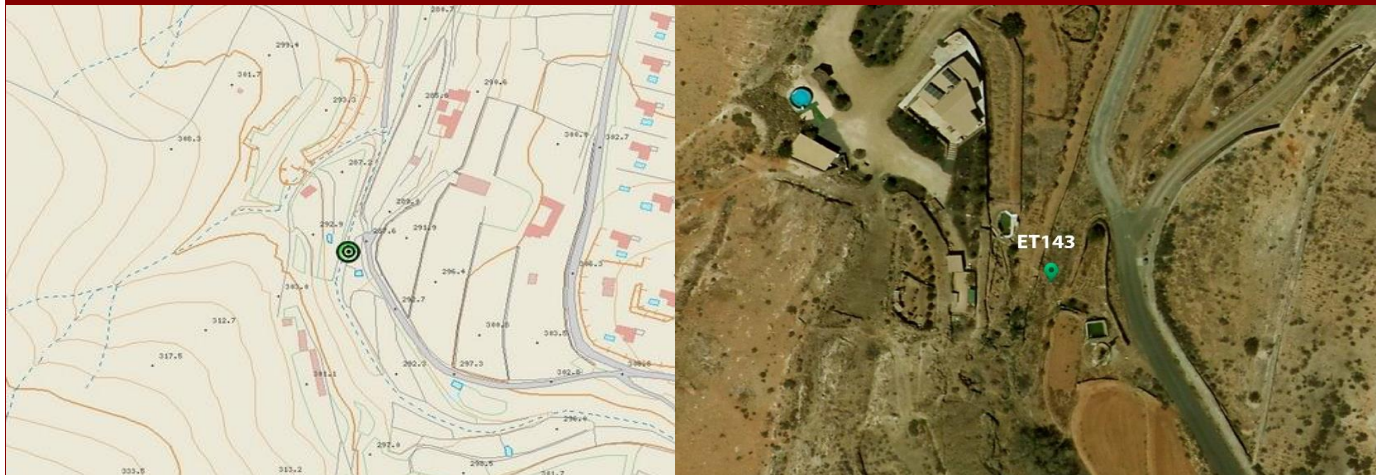
FOTOGRAFÍA



FOTOGRAFÍA



PLANO DE SITUACIÓN



DATOS IDENTIFICATIVOS

NCR94	
Nombre	Manadero
Municipio	Betancuria
Localidad	Valle de Santa Inés
Emplazamiento	Valle de Santa Inés
Hoja Mapa	FV-22B
Coordenadas geográficas UTM X	593826
Coordenadas geográficas UTM Y	3148054
Coordenadas geográficas UTM Z (ALTITUD)	286

DATOS DESCRIPTIVOS

Descripción	Manadero natural utilizado tradicionalmente para la agricultura y la ganadería
Tipología	Otras
Actividad relacionada	De origen natural
Bienes relacionados	Ninguno
Contexto material	Rodeado por gavias y un aeromotor
Uso actual	En desuso
Estado de conservación	Regular
Espacio natural protegido	Esta fuera del espacio natural protegido del parque rural de Betancuria (F-04)
Clase y categoría del suelo	R.P.A. - Rústico de Protección Agraria en Zona de Uso Tradicional

CATALOGACIÓN, VALORACIÓN Y ACTUACIÓN

Criterio de catalogación	Actividad tradicional de interés
Grado de protección	Ambiental
Valor Etnográfico	Alto
Propuestas de actuación 1	Preventivas
Propuestas de actuación 2	
Propuestas de actuación 3	

INTERVENCIÓN Y USOS COMPATIBLES

Tipos de intervención	Investigación - Valorización - Mantenimiento - Conservación - Consolidación - Restauración
Usos compatibles	Agrícola

OBSERVACIONES

Observaciones	
Motivo de exclusión de la Carta Etnográfica y Arqueológica de Fuerteventura	

BIBLIOGRAFÍA

Bibliografía	Fotografías extraídas del Inventario de Bienes Inmuebles de la actividad agrícola y la ingeniería hidráulica tradicional del municipio de Betancuria realizada por el Servicio de Patrimonio Cultural del Cabildo de Fuerteventura
--------------	--

FOTOGRAFÍA



FOTOGRAFÍA



FOTOGRAFÍA



PLANO DE SITUACIÓN



DATOS IDENTIFICATIVOS

NCR94	
Nombre	Manadero
Municipio	Betancuria
Localidad	Betancuria
Emplazamiento	El Pinar
Hoja Mapa	FV-26A
Coordenadas geográficas UTM X	591897
Coordenadas geográficas UTM Y	3143132
Coordenadas geográficas UTM Z (ALTITUD)	341

DATOS DESCRIPTIVOS

Descripción	Manadero natural utilizado tradicionalmente para la agricultura y la ganadería
Tipología	Otras
Actividad relacionada	De origen natural
Bienes relacionados	Barranco de las Peñitas
Contexto material	Sin elementos destacables a considerar
Uso actual	En desuso
Estado de conservación	Regular
Espacio natural protegido	Esta dentro del espacio natural protegido del parque rural de Betancuria (F-04)
Clase y categoría del suelo	R.P.A. - Rústico de Protección Agraria en Zona de Uso Tradicional

CATALOGACIÓN, VALORACIÓN Y ACTUACIÓN

Criterio de catalogación	Actividad tradicional de interés
Grado de protección	Ambiental
Valor Etnográfico	Alto
Propuestas de actuación 1	Preventivas
Propuestas de actuación 2	
Propuestas de actuación 3	

INTERVENCIÓN Y USOS COMPATIBLES

Tipos de intervención	Investigación - Valorización - Mantenimiento - Conservación - Consolidación - Restauración
Usos compatibles	Agrícola

OBSERVACIONES

Observaciones	
Motivo de exclusión de la Carta Etnográfica y Arqueológica de Fuerteventura	

BIBLIOGRAFÍA

Bibliografía	Fotografías extraídas del Inventario de Bienes Inmuebles de la actividad agrícola y la ingeniería hidráulica tradicional del municipio de Betancuria realizada por el Servicio de Patrimonio Cultural del Cabildo de Fuerteventura
--------------	--

FOTOGRAFÍA



FOTOGRAFÍA



FOTOGRAFÍA



PLANO DE SITUACIÓN



DATOS IDENTIFICATIVOS

NCR94	
Nombre	Molino de mano
Municipio	Betancuria
Localidad	Valle de Santa Inés
Emplazamiento	Valle de Santa Inés
Hoja Mapa	FV-22B
Coordenadas geográficas UTM X	593864
Coordenadas geográficas UTM Y	3148802
Coordenadas geográficas UTM Z (ALTITUD)	257

DATOS DESCRIPTIVOS

Descripción	Se aprecia un molino de mano siendo unos de los útiles más esenciales de la cultura tradicional canaria.
Tipología	Otras
Actividad relacionada	Doméstico
Bienes relacionados	Barranco del Valle
Contexto material	Exite un horno de pan cerca
Uso actual	En desuso
Estado de conservación	Regular
Espacio natural protegido	Esta fuera del espacio natural protegido del parque rural de Betancuria (F-04)
Clase y categoría del suelo	A.R.-Suelo Rústico de Asentamiento Rural

CATALOGACIÓN, VALORACIÓN Y ACTUACIÓN

Criterio de catalogación	Cultura tradicional de interés
Grado de protección	Ambiental
Valor Etnográfico	Medio
Propuestas de actuación 1	Preventivas
Propuestas de actuación 2	Correctoras
Propuestas de actuación 3	

INTERVENCIÓN Y USOS COMPATIBLES

Tipos de intervención	Investigación - Valorización - Mantenimiento - Conservación - Consolidación - Restauración
Usos compatibles	Agrícola

OBSERVACIONES

Observaciones	
Motivo de exclusión de la Carta Etnográfica y Arqueológica de Fuerteventura	

BIBLIOGRAFÍA

Bibliografía	Fotografías extraídas del Inventario de Bienes Inmuebles de la actividad agrícola y la ingeniería hidráulica tradicional del municipio de Betancuria realizada por el Servicio de Patrimonio Cultural del Cabildo de Fuerteventura
--------------	--

FOTOGRAFÍA



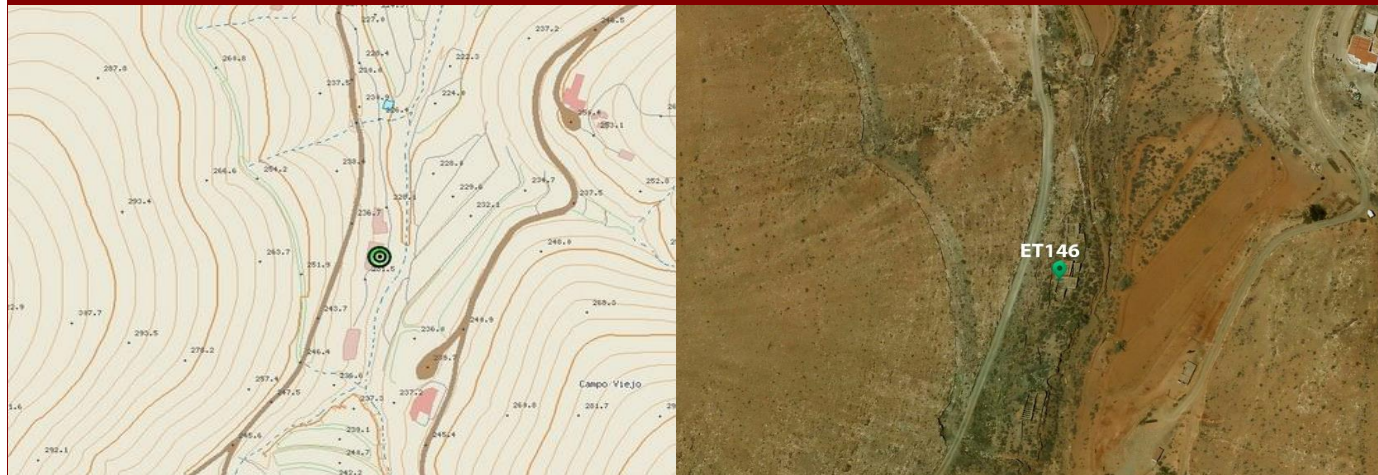
FOTOGRAFÍA



FOTOGRAFÍA



PLANO DE SITUACIÓN



DATOS IDENTIFICATIVOS

NCR94	
Nombre	Molino de mano
Municipio	Betancuria
Localidad	Valle de Santa Inés
Emplazamiento	Barranco Campo Viejo
Hoja Mapa	FV-22A
Coordenadas geográficas UTM X	591753
Coordenadas geográficas UTM Y	3149329
Coordenadas geográficas UTM Z (ALTITUD)	230

DATOS DESCRIPTIVOS

Descripción	Se aprecia un molino de mano siendo unos de los útiles más esenciales de la cultura tradicional canaria.
Tipología	Otras
Actividad relacionada	Doméstico
Bienes relacionados	Ninguno
Contexto material	Exiten dos horno de pan cerca
Uso actual	En desuso
Estado de conservación	Malo
Espacio natural protegido	Esta dentro del espacio natural protegido del parque rural de Betancuria (F-04)
Clase y categoría del suelo	R.P.A. - Rústico de Protección Agraria en Zona de Uso Tradicional

CATALOGACIÓN, VALORACIÓN Y ACTUACIÓN

Criterio de catalogación	Cultura tradicional de interés
Grado de protección	Ambiental
Valor Etnográfico	Medio
Propuestas de actuación 1	Preventivas
Propuestas de actuación 2	Correctoras
Propuestas de actuación 3	

INTERVENCIÓN Y USOS COMPATIBLES

Tipos de intervención	Investigación - Valorización - Mantenimiento - Conservación - Consolidación - Restauración
Usos compatibles	Agrícola

OBSERVACIONES

Observaciones	
Motivo de exclusión de la Carta Etnográfica y Arqueológica de Fuerteventura	

BIBLIOGRAFÍA

Bibliografía	Fotografías extraídas del Inventario de Bienes Inmuebles de la actividad agrícola y la ingeniería hidráulica tradicional del municipio de Betancuria realizada por el Servicio de Patrimonio Cultural del Cabildo de Fuerteventura
--------------	--

FOTOGRAFÍA



FOTOGRAFÍA



FOTOGRAFÍA



PLANO DE SITUACIÓN



DATOS IDENTIFICATIVOS

NCR94	
Nombre	Molino de mano
Municipio	Betancuria
Localidad	Valle de Santa Inés
Emplazamiento	Valle de Santa Inés
Hoja Mapa	FV-22B
Coordenadas geográficas UTM X	594011
Coordenadas geográficas UTM Y	3148725
Coordenadas geográficas UTM Z (ALTITUD)	273

DATOS DESCRIPTIVOS

Descripción	Se aprecia restos de un molino de mano siendo unos de los útiles más esenciales de la cultura tradicional canaria.
Tipología	Otras
Actividad relacionada	Doméstico
Bienes relacionados	Ninguno
Contexto material	Sin elementos destacables a considerar
Uso actual	En desuso
Estado de conservación	Malo
Espacio natural protegido	Esta fuera del espacio natural protegido del parque rural de Betancuria (F-04)
Clase y categoría del suelo	A.R.-Suelo Rústico de Asentamiento Rural

CATALOGACIÓN, VALORACIÓN Y ACTUACIÓN

Criterio de catalogación	Cultura tradicional de interés
Grado de protección	Ambiental
Valor Etnográfico	Medio
Propuestas de actuación 1	Preventivas
Propuestas de actuación 2	Correctoras
Propuestas de actuación 3	

INTERVENCIÓN Y USOS COMPATIBLES

Tipos de intervención	Investigación - Valorización - Mantenimiento - Conservación - Consolidación - Restauración
Usos compatibles	Agrícola

OBSERVACIONES

Observaciones	
Motivo de exclusión de la Carta Etnográfica y Arqueológica de Fuerteventura	

BIBLIOGRAFÍA

Bibliografía	Fotografías extraídas del Inventario de Bienes Inmuebles de la actividad agrícola y la ingeniería hidráulica tradicional del municipio de Betancuria realizada por el Servicio de Patrimonio Cultural del Cabildo de Fuerteventura
--------------	--

FOTOGRAFÍA




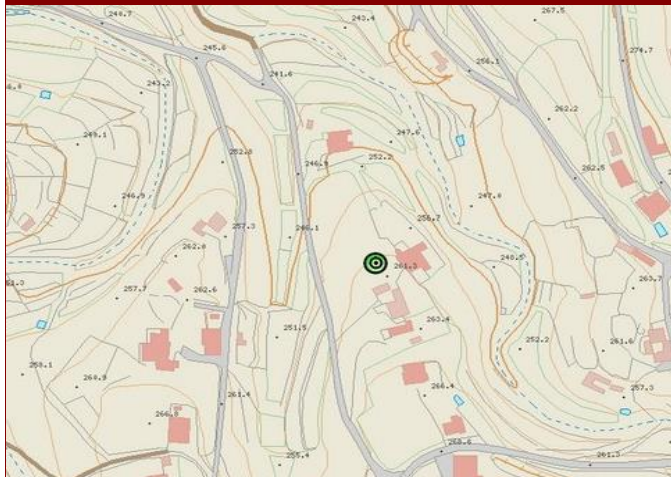
FOTOGRAFÍA



FOTOGRAFÍA



PLANO DE SITUACIÓN



DATOS IDENTIFICATIVOS

NCR94	
Nombre	Molino de mano
Municipio	Betancuria
Localidad	Valle de Santa Inés
Emplazamiento	Valle de Santa Inés
Hoja Mapa	FV-22B
Coordenadas geográficas UTM X	593741
Coordenadas geográficas UTM Y	3148854
Coordenadas geográficas UTM Z (ALTITUD)	262

DATOS DESCRIPTIVOS

Descripción	Se aprecia restos de un molino de mano siendo unos de los útiles más esenciales de la cultura tradicional canaria.
Tipología	Otras
Actividad relacionada	Doméstico
Bienes relacionados	Ninguno
Contexto material	Existe resto de una tahona
Uso actual	En desuso
Estado de conservación	Malo
Espacio natural protegido	Esta fuera del espacio natural protegido del parque rural de Betancuria (F-04)
Clase y categoría del suelo	A.R.-Suelo Rústico de Asentamiento Rural

CATALOGACIÓN, VALORACIÓN Y ACTUACIÓN

Criterio de catalogación	Cultura tradicional de interés
Grado de protección	Ambiental
Valor Etnográfico	Medio
Propuestas de actuación 1	Preventivas
Propuestas de actuación 2	Correctoras
Propuestas de actuación 3	

INTERVENCIÓN Y USOS COMPATIBLES

Tipos de intervención	Investigación - Valorización - Mantenimiento - Conservación - Consolidación - Restauración
Usos compatibles	Agrícola

OBSERVACIONES

Observaciones	
Motivo de exclusión de la Carta Etnográfica y Arqueológica de Fuerteventura	

BIBLIOGRAFÍA

Bibliografía	Fotografías extraídas del Inventario de Bienes Inmuebles de la actividad agrícola y la ingeniería hidráulica tradicional del municipio de Betancuria realizada por el Servicio de Patrimonio Cultural del Cabildo de Fuerteventura
--------------	--

FOTOGRAFÍA



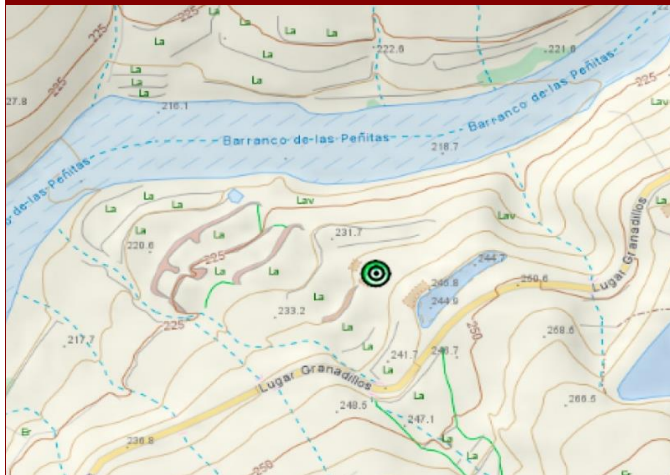
FOTOGRAFÍA



FOTOGRAFÍA



PLANO DE SITUACIÓN



DATOS IDENTIFICATIVOS

NCR94	
Nombre	Molino de mano
Municipio	Betancuria
Localidad	Vega de Río Palmas
Emplazamiento	Huerto de Los Granadillos
Hoja Mapa	FV-26C
Coordenadas geográficas UTM X	588924
Coordenadas geográficas UTM Y	3140824
Coordenadas geográficas UTM Z (ALTITUD)	235

DATOS DESCRIPTIVOS

Descripción	Se aprecia restos de un molino de mano siendo unos de los útiles más esenciales de la cultura tradicional canaria.
Tipología	Otras
Actividad relacionada	Doméstico
Bienes relacionados	Barranco de las Peñitas
Contexto material	Sin elementos destacables a considerar
Uso actual	En desuso
Estado de conservación	Regular
Espacio natural protegido	Esta dentro del espacio natural protegido del parque rural de Betancuria (F-04)
Clase y categoría del suelo	R.P.A. - Rústico de Protección Agraria en Zona de Uso Tradicional

CATALOGACIÓN, VALORACIÓN Y ACTUACIÓN

Criterio de catalogación	Cultura tradicional de interés
Grado de protección	Ambiental
Valor Etnográfico	Medio
Propuestas de actuación 1	Preventivas
Propuestas de actuación 2	Correctoras
Propuestas de actuación 3	

INTERVENCIÓN Y USOS COMPATIBLES

Tipos de intervención	Investigación - Valorización - Mantenimiento - Conservación - Consolidación - Restauración
Usos compatibles	Agrícola

OBSERVACIONES

Observaciones	
Motivo de exclusión de la Carta Etnográfica y Arqueológica de Fuerteventura	

BIBLIOGRAFÍA

Bibliografía	Fotografías extraídas del Inventario de Bienes Inmuebles de la actividad agrícola y la ingeniería hidráulica tradicional del municipio de Betancuria realizada por el Servicio de Patrimonio Cultural del Cabildo de Fuerteventura
--------------	--

FOTOGRAFÍA




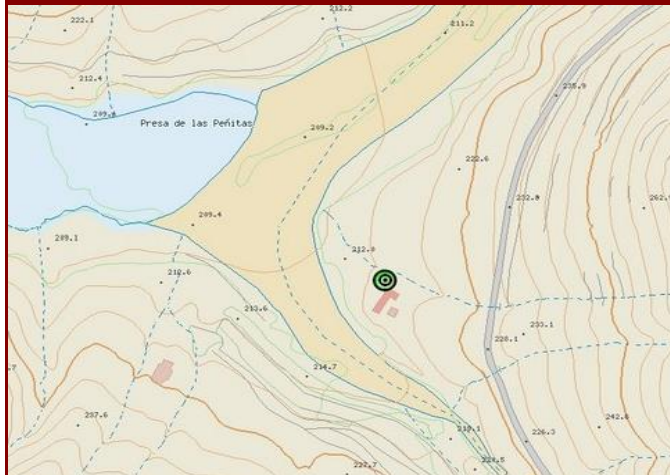
FOTOGRAFÍA



FOTOGRAFÍA



PLANO DE SITUACIÓN



DATOS IDENTIFICATIVOS

NCR94	
Nombre	Molino de mano
Municipio	Betancuria
Localidad	Vega de Río Palmas
Emplazamiento	Valle de Los Granadillos
Hoja Mapa	FV-26C
Coordenadas geográficas UTM X	588584
Coordenadas geográficas UTM Y	3140474
Coordenadas geográficas UTM Z (ALTITUD)	216

DATOS DESCRIPTIVOS

Descripción	Se aprecia restos de un molino de mano siendo unos de los útiles más esenciales de la cultura tradicional canaria.
Tipología	Otras
Actividad relacionada	Doméstico
Bienes relacionados	Barranco de las Peñitas
Contexto material	Sin elementos destacables a considerar
Uso actual	En desuso
Estado de conservación	Malo
Espacio natural protegido	Esta dentro del espacio natural protegido del parque rural de Betancuria (F-04)
Clase y categoría del suelo	R.P.A. - Rústico de Protección Agraria en Zona de Uso Tradicional

CATALOGACIÓN, VALORACIÓN Y ACTUACIÓN

Criterio de catalogación	Cultura tradicional de interés
Grado de protección	Ambiental
Valor Etnográfico	Medio
Propuestas de actuación 1	Preventivas
Propuestas de actuación 2	Correctoras
Propuestas de actuación 3	

INTERVENCIÓN Y USOS COMPATIBLES

Tipos de intervención	Investigación - Valorización - Mantenimiento - Conservación - Consolidación - Restauración
Usos compatibles	Agrícola

OBSERVACIONES

Observaciones	
Motivo de exclusión de la Carta Etnográfica y Arqueológica de Fuerteventura	

BIBLIOGRAFÍA

Bibliografía	Fotografías extraídas del Inventario de Bienes Inmuebles de la actividad agrícola y la ingeniería hidráulica tradicional del municipio de Betancuria realizada por el Servicio de Patrimonio Cultural del Cabildo de Fuerteventura
--------------	--

FOTOGRAFÍA



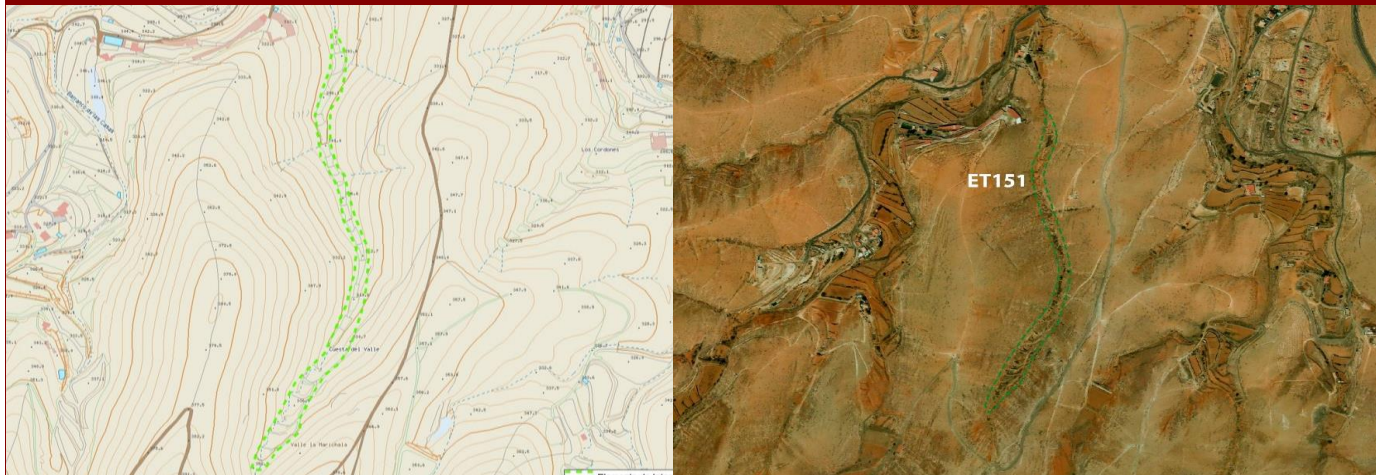
FOTOGRAFÍA



FOTOGRAFÍA



PLANO DE SITUACIÓN



DATOS IDENTIFICATIVOS

NCR94	
Nombre	Natero
Municipio	Betancuria
Localidad	Valle de Santa Inés
Emplazamiento	Valle Machala
Hoja Mapa	FV-22D
Coordenadas geográficas UTM X	593419
Coordenadas geográficas UTM Y	3147790
Coordenadas geográficas UTM Z (ALTITUD)	349

DATOS DESCRIPTIVOS

Descripción	Natero: sistema de almacenamiento de aguas y de cultivo de las zonas áridas montañosas, compuesto por un conjunto de muros que no superan el metro y medio de altura, fabricados con piedra seca y que se adaptan a la forma de los pequeños barrancos.
Tipología	Económico
Actividad relacionada	Agricultura
Bienes relacionados	Cuesta del Valle
Contexto material	Sin elementos destacables a considerar
Uso actual	En desuso
Estado de conservación	Regular
Espacio natural protegido	Esta fuera del espacio natural protegido del parque rural de Betancuria (F-04)
Clase y categoría del suelo	R.P.A. - Rústico de Protección Agraria en Zona de Uso Tradicional

CATALOGACIÓN, VALORACIÓN Y ACTUACIÓN

Criterio de catalogación	Actividad hidráulica tradicional de interés
Grado de protección	Ambiental
Valor Etnográfico	Alto
Propuestas de actuación 1	Preventivas
Propuestas de actuación 2	
Propuestas de actuación 3	

INTERVENCIÓN Y USOS COMPATIBLES

Tipos de intervención	Investigación - Valorización - Mantenimiento - Conservación - Consolidación - Restauración
Usos compatibles	Recursos hídricos

OBSERVACIONES

Observaciones	
Motivo de exclusión de la Carta Etnográfica y Arqueológica de Fuerteventura	

BIBLIOGRAFÍA

Bibliografía	Fotografías extraídas del Inventario de Bienes Inmuebles de la actividad agrícola y la ingeniería hidráulica tradicional del municipio de Betancuria realizada por el Servicio de Patrimonio Cultural del Cabildo de Fuerteventura
--------------	--

FOTOGRAFÍA



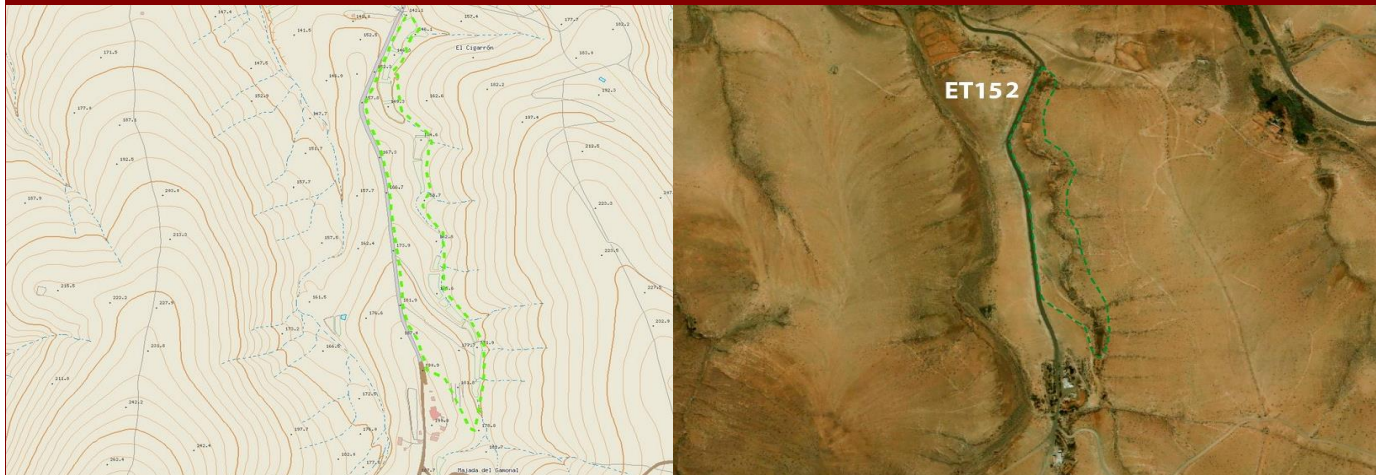
FOTOGRAFÍA



FOTOGRAFÍA



PLANO DE SITUACIÓN



DATOS IDENTIFICATIVOS

NCR94	
Nombre	Natero
Municipio	Betancuria
Localidad	Valle de Santa Inés
Emplazamiento	Majada del Gamonal
Hoja Mapa	FV-18D
Coordenadas geográficas UTM X	592227
Coordenadas geográficas UTM Y	3150411
Coordenadas geográficas UTM Z (ALTITUD)	164

DATOS DESCRIPTIVOS

Descripción	Natero: sistema de almacenamiento de aguas y de cultivo de las zonas áridas montañosas, compuesto por un conjunto de muros que no superan el metro y medio de altura, fabricados con piedra seca y que se adaptan a la forma de los pequeños barrancos.
Tipología	Económico
Actividad relacionada	Agricultura
Bienes relacionados	El Cigarrón
Contexto material	Sin elementos destacables a considerar
Uso actual	En desuso
Estado de conservación	Regular
Espacio natural protegido	Esta dentro del espacio natural protegido del parque rural de Betancuria (F-04)
Clase y categoría del suelo	R.P.A. - Rústico de Protección Agraria en Zona de Uso Tradicional

CATALOGACIÓN, VALORACIÓN Y ACTUACIÓN

Criterio de catalogación	Actividad hidráulica tradicional de interés
Grado de protección	Ambiental
Valor Etnográfico	Medio
Propuestas de actuación 1	Preventivas
Propuestas de actuación 2	
Propuestas de actuación 3	

INTERVENCIÓN Y USOS COMPATIBLES

Tipos de intervención	Investigación - Valorización - Mantenimiento - Conservación - Consolidación - Restauración
Usos compatibles	Recursos hídricos

OBSERVACIONES

Observaciones	
Motivo de exclusión de la Carta Etnográfica y Arqueológica de Fuerteventura	

BIBLIOGRAFÍA

Bibliografía	Fotografías extraídas del Inventario de Bienes Inmuebles de la actividad agrícola y la ingeniería hidráulica tradicional del municipio de Betancuria realizada por el Servicio de Patrimonio Cultural del Cabildo de Fuerteventura
--------------	--

FOTOGRAFÍA



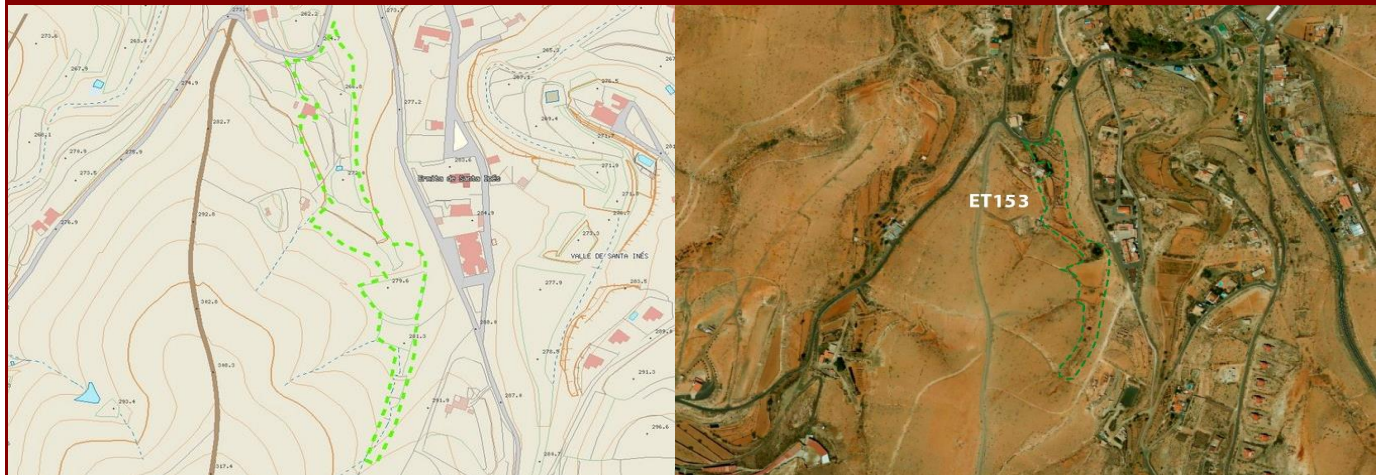
FOTOGRAFÍA



FOTOGRAFÍA



PLANO DE SITUACIÓN



DATOS IDENTIFICATIVOS

NCR94	
Nombre	Natero
Municipio	Betancuria
Localidad	Valle de Santa Inés
Emplazamiento	Valle de Santa Inés
Hoja Mapa	FV-22B
Coordenadas geográficas UTM X	593719
Coordenadas geográficas UTM Y	3148434
Coordenadas geográficas UTM Z (ALTITUD)	276

DATOS DESCRIPTIVOS

Descripción	Natero: sistema de almacenamiento de aguas y de cultivo de las zonas áridas montañosas, compuesto por un conjunto de muros que no superan el metro y medio de altura, fabricados con piedra seca y que se adaptan a la forma de los pequeños barrancos.
Tipología	Económico
Actividad relacionada	Agricultura
Bienes relacionados	Ninguno
Contexto material	Sin elementos destacables a considerar
Uso actual	En desuso
Estado de conservación	Regular
Espacio natural protegido	Esta fuera del espacio natural protegido del parque rural de Betancuria (F-04)
Clase y categoría del suelo	A.R.-Suelo Rústico de Asentamiento Rural

CATALOGACIÓN, VALORACIÓN Y ACTUACIÓN

Criterio de catalogación	Actividad hidráulica tradicional de interés
Grado de protección	Ambiental
Valor Etnográfico	Medio
Propuestas de actuación 1	Preventivas
Propuestas de actuación 2	
Propuestas de actuación 3	

INTERVENCIÓN Y USOS COMPATIBLES

Tipos de intervención	Investigación - Valorización - Mantenimiento - Conservación - Consolidación - Restauración
Usos compatibles	Recursos hídricos

OBSERVACIONES

Observaciones	
Motivo de exclusión de la Carta Etnográfica y Arqueológica de Fuerteventura	

BIBLIOGRAFÍA

Bibliografía	Fotografías extraídas del Inventario de Bienes Inmuebles de la actividad agrícola y la ingeniería hidráulica tradicional del municipio de Betancuria realizada por el Servicio de Patrimonio Cultural del Cabildo de Fuerteventura
--------------	--

FOTOGRAFÍA



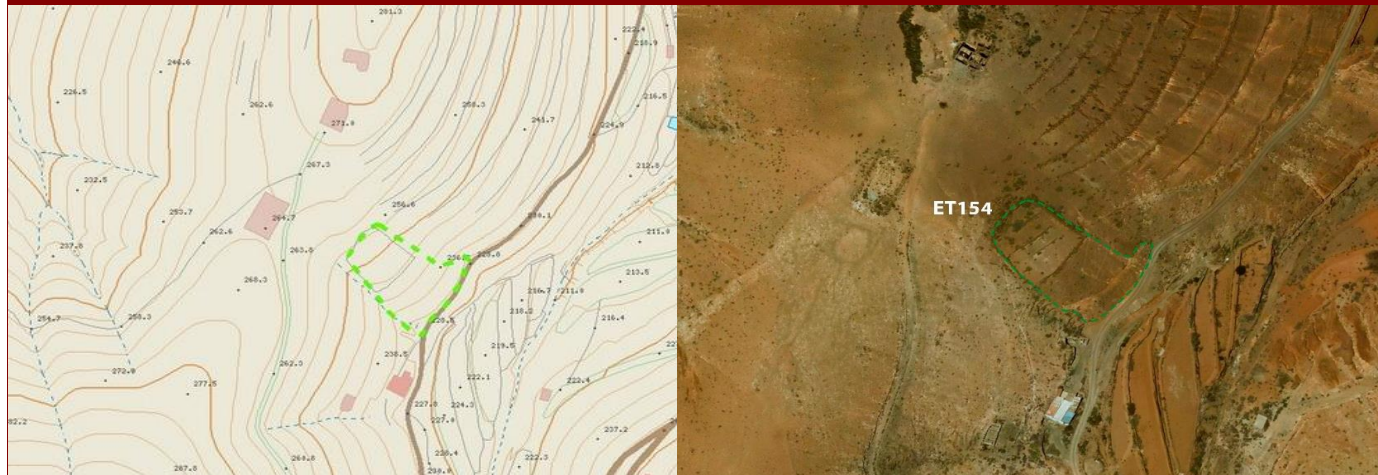
FOTOGRAFÍA



FOTOGRAFÍA



PLANO DE SITUACIÓN



DATOS IDENTIFICATIVOS

NCR94	
Nombre	Natero
Municipio	Betancuria
Localidad	Valle de Santa Inés
Emplazamiento	Barranco Campo Viejo
Hoja Mapa	FV-22A
Coordenadas geográficas UTM X	591717
Coordenadas geográficas UTM Y	3149602
Coordenadas geográficas UTM Z (ALTITUD)	248

DATOS DESCRIPTIVOS

Descripción	Natero: sistema de almacenamiento de aguas y de cultivo de las zonas áridas montañosas, compuesto por un conjunto de muros que no superan el metro y medio de altura, fabricados con piedra seca y que se adaptan a la forma de los pequeños barrancos.
Tipología	Económico
Actividad relacionada	Agricultura
Bienes relacionados	Ninguno
Contexto material	Sin elementos destacables a considerar
Uso actual	En desuso
Estado de conservación	Regular
Espacio natural protegido	Esta dentro del espacio natural protegido del parque rural de Betancuria (F-04)
Clase y categoría del suelo	R.P.A. - Rústico de Protección Agraria en Zona de Uso Tradicional

CATALOGACIÓN, VALORACIÓN Y ACTUACIÓN

Criterio de catalogación	Actividad hidráulica tradicional de interés
Grado de protección	Ambiental
Valor Etnográfico	Alto
Propuestas de actuación 1	Preventivas
Propuestas de actuación 2	
Propuestas de actuación 3	

INTERVENCIÓN Y USOS COMPATIBLES

Tipos de intervención	Investigación - Valorización - Mantenimiento - Conservación - Consolidación - Restauración
Usos compatibles	Recursos hídricos

OBSERVACIONES

Observaciones	
Motivo de exclusión de la Carta Etnográfica y Arqueológica de Fuerteventura	

BIBLIOGRAFÍA

Bibliografía	Fotografías extraídas del Inventario de Bienes Inmuebles de la actividad agrícola y la ingeniería hidráulica tradicional del municipio de Betancuria realizada por el Servicio de Patrimonio Cultural del Cabildo de Fuerteventura
--------------	--

FOTOGRAFÍA



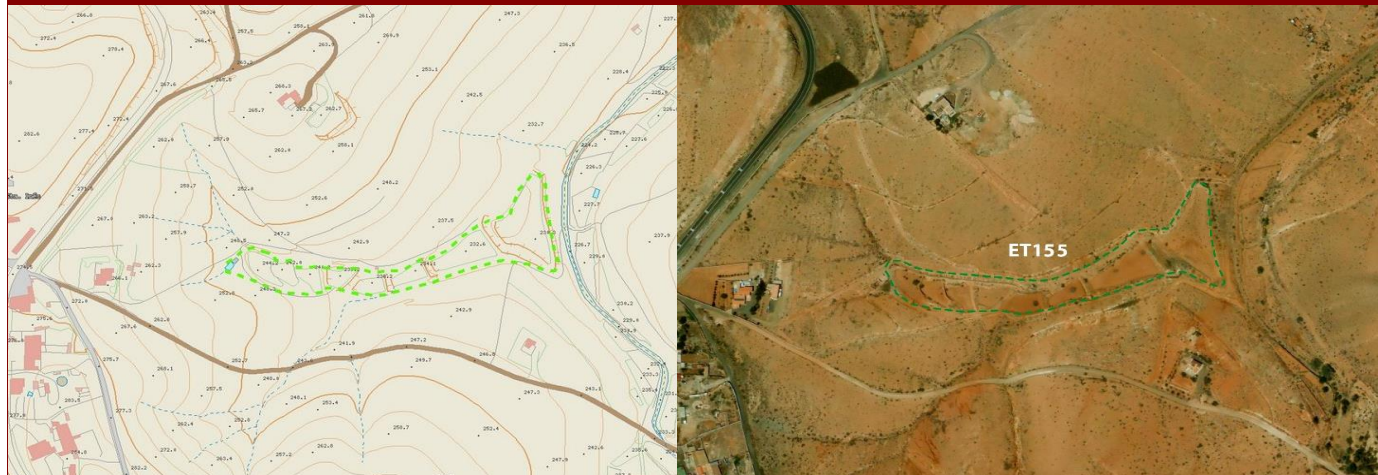
FOTOGRAFÍA



FOTOGRAFÍA



PLANO DE SITUACIÓN



DATOS IDENTIFICATIVOS

NCR94	
Nombre	Natero
Municipio	Betancuria
Localidad	Valle de Santa Inés
Emplazamiento	Lomo de Tetir
Hoja Mapa	FV-22B
Coordenadas geográficas UTM X	594358
Coordenadas geográficas UTM Y	3148783
Coordenadas geográficas UTM Z (ALTITUD)	236

DATOS DESCRIPTIVOS

Descripción	Natero: sistema de almacenamiento de aguas y de cultivo de las zonas áridas montañosas, compuesto por un conjunto de muros que no superan el metro y medio de altura, fabricados con piedra seca y que se adaptan a la forma de los pequeños barrancos.
Tipología	Económico
Actividad relacionada	Agricultura
Bienes relacionados	Ninguno
Contexto material	Sin elementos destacables a considerar
Uso actual	En desuso
Estado de conservación	Regular
Espacio natural protegido	Esta fuera del espacio natural protegido del parque rural de Betancuria (F-04)
Clase y categoría del suelo	R.P.A. - Rústico de Protección Agraria en Zona de Uso Tradicional

CATALOGACIÓN, VALORACIÓN Y ACTUACIÓN

Criterio de catalogación	Actividad hidráulica tradicional de interés
Grado de protección	Ambiental
Valor Etnográfico	Medio
Propuestas de actuación 1	Preventivas
Propuestas de actuación 2	
Propuestas de actuación 3	

INTERVECIÓN Y USOS COMPATIBLES

Tipos de intervención	Investigación - Valorización - Mantenimiento - Conservación - Consolidación - Restauración
Usos compatibles	Recursos hídricos

OBSERVACIONES

Observaciones	
Motivo de exclusión de la Carta Etnográfica y Arqueológica de Fuerteventura	

BIBLIOGRAFÍA

Bibliografía	Fotografías extraídas del Inventario de Bienes Inmuebles de la actividad agrícola y la ingeniería hidráulica tradicional del municipio de Betancuria realizada por el Servicio de Patrimonio Cultural del Cabildo de Fuerteventura
--------------	--

FOTOGRAFÍA



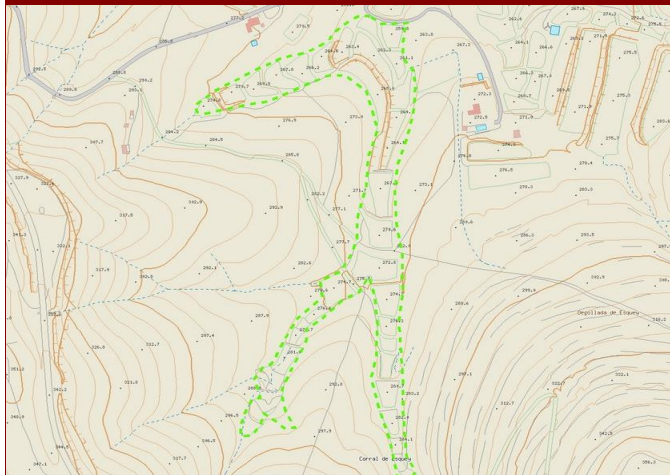
FOTOGRAFÍA



FOTOGRAFÍA



PLANO DE SITUACIÓN



DATOS IDENTIFICATIVOS

NCR94	
Nombre	Natero
Municipio	Betancuria
Localidad	Valle de Santa Inés
Emplazamiento	Valle de las Cuevas
Hoja Mapa	FV-22B
Coordenadas geográficas UTM X	594803
Coordenadas geográficas UTM Y	3147614
Coordenadas geográficas UTM Z (ALTITUD)	272

DATOS DESCRIPTIVOS

Descripción	Natero: sistema de almacenamiento de aguas y de cultivo de las zonas áridas montañosas, compuesto por un conjunto de muros que no superan el metro y medio de altura, fabricados con piedra seca y que se adaptan a la forma de los pequeños barrancos.
Tipología	Económico
Actividad relacionada	Agricultura
Bienes relacionados	Corral de Esquey
Contexto material	Sin elementos destacables a considerar
Uso actual	En desuso
Estado de conservación	Regular
Espacio natural protegido	Esta fuera del espacio natural protegido del parque rural de Betancuria (F-04)
Clase y categoría del suelo	R.P.A. - Rústico de Protección Agraria en Zona de Uso Tradicional

CATALOGACIÓN, VALORACIÓN Y ACTUACIÓN

Criterio de catalogación	Actividad hidráulica tradicional de interés
Grado de protección	Ambiental
Valor Etnográfico	Medio
Propuestas de actuación 1	Preventivas
Propuestas de actuación 2	
Propuestas de actuación 3	

INTERVENCIÓN Y USOS COMPATIBLES

Tipos de intervención	Investigación - Valorización - Mantenimiento - Conservación - Consolidación - Restauración
Usos compatibles	Recursos hídricos

OBSERVACIONES

Observaciones	
Motivo de exclusión de la Carta Etnográfica y Arqueológica de Fuerteventura	

BIBLIOGRAFÍA

Bibliografía	Fotografías extraídas del Inventario de Bienes Inmuebles de la actividad agrícola y la ingeniería hidráulica tradicional del municipio de Betancuria realizada por el Servicio de Patrimonio Cultural del Cabildo de Fuerteventura
--------------	--

FOTOGRAFÍA



FOTOGRAFÍA



FOTOGRAFÍA



PLANO DE SITUACIÓN



DATOS IDENTIFICATIVOS

NCR94	
Nombre	Natero
Municipio	Betancuria
Localidad	Valle de Santa Inés
Emplazamiento	Lugar la Vega Vieja
Hoja Mapa	FV-22B
Coordenadas geográficas UTM X	592833
Coordenadas geográficas UTM Y	3147720
Coordenadas geográficas UTM Z (ALTITUD)	336

DATOS DESCRIPTIVOS

Descripción	Natero: sistema de almacenamiento de aguas y de cultivo de las zonas áridas montañosas, compuesto por un conjunto de muros que no superan el metro y medio de altura, fabricados con piedra seca y que se adaptan a la forma de los pequeños barrancos.
Tipología	Económico
Actividad relacionada	Agricultura
Bienes relacionados	Cuesta Gran Barranco
Contexto material	Sin elementos destacables a considerar
Uso actual	En desuso
Estado de conservación	Regular
Espacio natural protegido	Esta dentro del espacio natural protegido del parque rural de Betancuria (F-04)
Clase y categoría del suelo	R.P.A. - Rústico de Protección Agraria en Zona de Uso Tradicional

CATALOGACIÓN, VALORACIÓN Y ACTUACIÓN

Criterio de catalogación	Actividad hidráulica tradicional de interés
Grado de protección	Ambiental
Valor Etnográfico	Medio
Propuestas de actuación 1	Preventivas
Propuestas de actuación 2	
Propuestas de actuación 3	

INTERVENCIÓN Y USOS COMPATIBLES

Tipos de intervención	Investigación - Valorización - Mantenimiento - Conservación - Consolidación - Restauración
Usos compatibles	Recursos hídricos

OBSERVACIONES

Observaciones	
Motivo de exclusión de la Carta Etnográfica y Arqueológica de Fuerteventura	

BIBLIOGRAFÍA

Bibliografía	Fotografías extraídas del Inventario de Bienes Inmuebles de la actividad agrícola y la ingeniería hidráulica tradicional del municipio de Betancuria realizada por el Servicio de Patrimonio Cultural del Cabildo de Fuerteventura
--------------	--

FOTOGRAFÍA



FOTOGRAFÍA



FOTOGRAFÍA



PLANO DE SITUACIÓN



DATOS IDENTIFICATIVOS

NCR94	
Nombre	Natero
Municipio	Betancuria
Localidad	Valle de Santa Inés
Emplazamiento	Valle de Santa Inés
Hoja Mapa	FV-22B
Coordenadas geográficas UTM X	594169
Coordenadas geográficas UTM Y	3148131
Coordenadas geográficas UTM Z (ALTITUD)	295

DATOS DESCRIPTIVOS

Descripción	Natero: sistema de almacenamiento de aguas y de cultivo de las zonas áridas montañosas, compuesto por un conjunto de muros que no superan el metro y medio de altura, fabricados con piedra seca y que se adaptan a la forma de los pequeños barrancos.
Tipología	Económico
Actividad relacionada	Agricultura
Bienes relacionados	Ninguno
Contexto material	Sin elementos destacables a considerar
Uso actual	En desuso
Estado de conservación	Regular
Espacio natural protegido	Esta dentro del espacio natural protegido del parque rural de Betancuria (F-04)
Clase y categoría del suelo	R.P.A. - Rústico de Protección Agraria en Zona de Uso Tradicional

CATALOGACIÓN, VALORACIÓN Y ACTUACIÓN

Criterio de catalogación	Actividad hidráulica tradicional de interés
Grado de protección	Ambiental
Valor Etnográfico	Alto
Propuestas de actuación 1	Preventivas
Propuestas de actuación 2	
Propuestas de actuación 3	

INTERVENCIÓN Y USOS COMPATIBLES

Tipos de intervención	Investigación - Valorización - Mantenimiento - Conservación - Consolidación - Restauración
Usos compatibles	Recursos hídricos

OBSERVACIONES

Observaciones	
Motivo de exclusión de la Carta Etnográfica y Arqueológica de Fuerteventura	

BIBLIOGRAFÍA

Bibliografía	Fotografías extraídas del Inventario de Bienes Inmuebles de la actividad agrícola y la ingeniería hidráulica tradicional del municipio de Betancuria realizada por el Servicio de Patrimonio Cultural del Cabildo de Fuerteventura
--------------	--

FOTOGRAFÍA



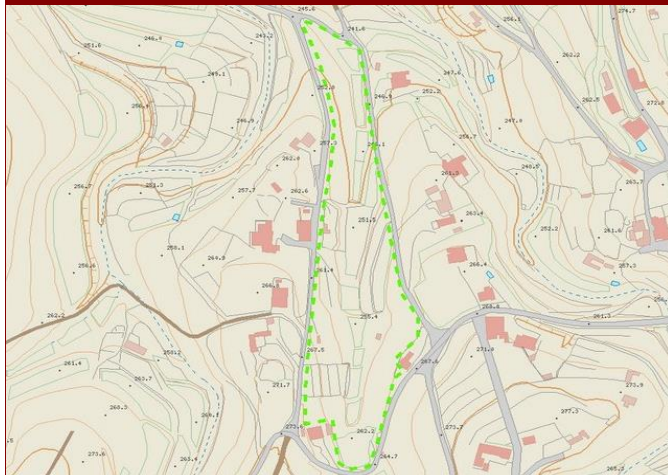
FOTOGRAFÍA



FOTOGRAFÍA



PLANO DE SITUACIÓN



DATOS IDENTIFICATIVOS

NCR94	
Nombre	Natero
Municipio	Betancuria
Localidad	Valle de Santa Inés
Emplazamiento	Valle de Santa Inés
Hoja Mapa	FV-22B
Coordenadas geográficas UTM X	593677
Coordenadas geográficas UTM Y	3148766
Coordenadas geográficas UTM Z (ALTITUD)	257

DATOS DESCRIPTIVOS

Descripción	Natero: sistema de almacenamiento de aguas y de cultivo de las zonas áridas montañosas, compuesto por un conjunto de muros que no superan el metro y medio de altura, fabricados con piedra seca y que se adaptan a la forma de los pequeños barrancos.
Tipología	Económico
Actividad relacionada	Agricultura
Bienes relacionados	Ninguno
Contexto material	Sin elementos destacables a considerar
Uso actual	En desuso
Estado de conservación	Malo
Espacio natural protegido	Esta dentro del espacio natural protegido del parque rural de Betancuria (F-04)
Clase y categoría del suelo	R.P.A. - Rústico de Protección Agraria en Zona de Uso Tradicional

CATALOGACIÓN, VALORACIÓN Y ACTUACIÓN

Criterio de catalogación	Actividad hidráulica tradicional de interés
Grado de protección	Ambiental
Valor Etnográfico	Medio
Propuestas de actuación 1	Preventivas
Propuestas de actuación 2	
Propuestas de actuación 3	

INTERVENCIÓN Y USOS COMPATIBLES

Tipos de intervención	Investigación - Valorización - Mantenimiento - Conservación - Consolidación - Restauración
Usos compatibles	Recursos hídricos

OBSERVACIONES

Observaciones	
Motivo de exclusión de la Carta Etnográfica y Arqueológica de Fuerteventura	

BIBLIOGRAFÍA

Bibliografía	Fotografías extraídas del Inventario de Bienes Inmuebles de la actividad agrícola y la ingeniería hidráulica tradicional del municipio de Betancuria realizada por el Servicio de Patrimonio Cultural del Cabildo de Fuerteventura
--------------	--

FOTOGRAFÍA



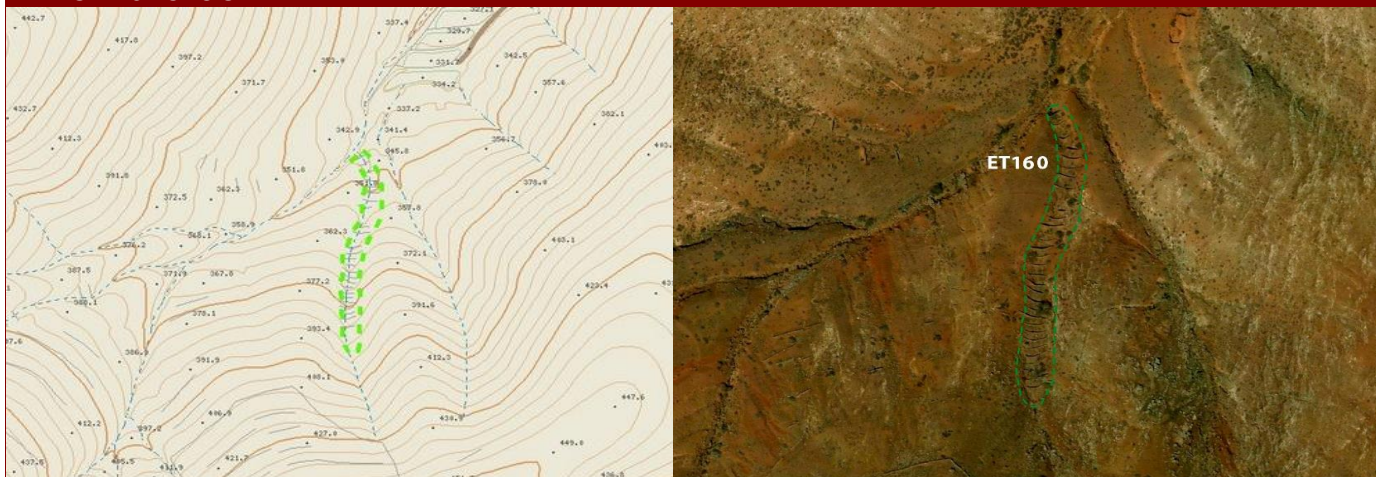
FOTOGRAFÍA



FOTOGRAFÍA



PLANO DE SITUACIÓN



DATOS IDENTIFICATIVOS

NCR94	
Nombre	Natero
Municipio	Betancuria
Localidad	Valle de Santa Inés
Emplazamiento	Tordecilla Chica
Hoja Mapa	FV-22A
Coordenadas geográficas UTM X	591151
Coordenadas geográficas UTM Y	3148267
Coordenadas geográficas UTM Z (ALTITUD)	356

DATOS DESCRIPTIVOS

Descripción	Natero: sistema de almacenamiento de aguas y de cultivo de las zonas áridas montañosas, compuesto por un conjunto de muros que no superan el metro y medio de altura, fabricados con piedra seca y que se adaptan a la forma de los pequeños barrancos.
Tipología	Económico
Actividad relacionada	Agricultura
Bienes relacionados	Ninguno
Contexto material	Sin elementos destacables a considerar
Uso actual	En desuso
Estado de conservación	Regular
Espacio natural protegido	Esta dentro del espacio natural protegido del parque rural de Betancuria (F-04)
Clase y categoría del suelo	R.P.A. - Rústico de Protección Agraria en Zona de Uso Tradicional

CATALOGACIÓN, VALORACIÓN Y ACTUACIÓN

Criterio de catalogación	Actividad hidráulica tradicional de interés
Grado de protección	Ambiental
Valor Etnográfico	Alto
Propuestas de actuación 1	Preventivas
Propuestas de actuación 2	
Propuestas de actuación 3	

INTERVENCIÓN Y USOS COMPATIBLES

Tipos de intervención	Investigación - Valorización - Mantenimiento - Conservación - Consolidación - Restauración
Usos compatibles	Recursos hídricos

OBSERVACIONES

Observaciones	
Motivo de exclusión de la Carta Etnográfica y Arqueológica de Fuerteventura	

BIBLIOGRAFÍA

Bibliografía	Fotografías extraídas del Inventario de Bienes Inmuebles de la actividad agrícola y la ingeniería hidráulica tradicional del municipio de Betancuria realizada por el Servicio de Patrimonio Cultural del Cabildo de Fuerteventura
--------------	--

FOTOGRAFÍA



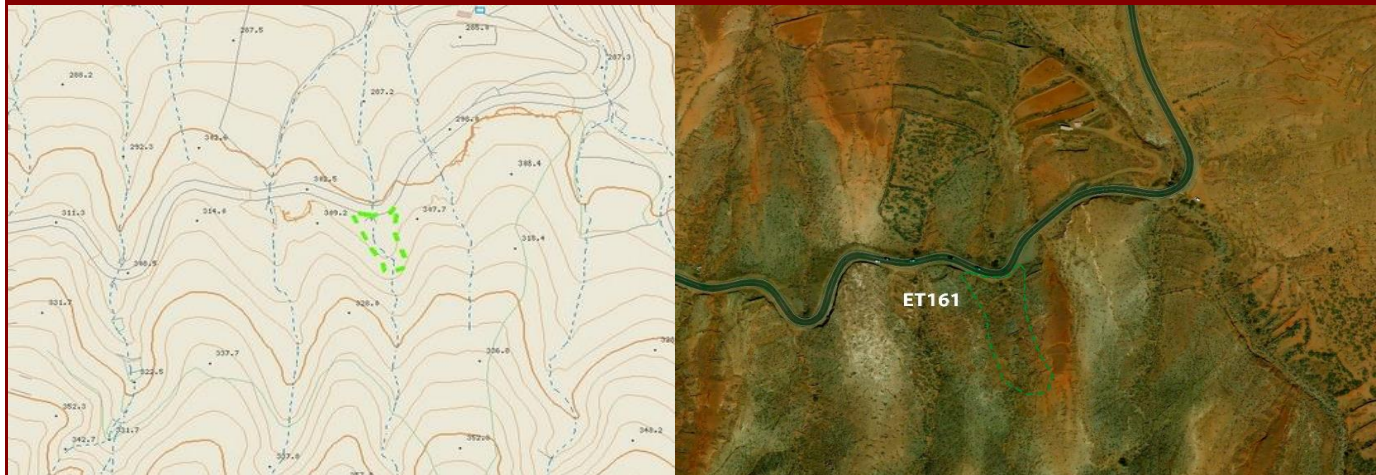
FOTOGRAFÍA



FOTOGRAFÍA



PLANO DE SITUACIÓN



DATOS IDENTIFICATIVOS

NCR94	
Nombre	Natero
Municipio	Betancuria
Localidad	Vega de Río Palmas
Emplazamiento	Los Morretes
Hoja Mapa	FV-26C
Coordenadas geográficas UTM X	589617
Coordenadas geográficas UTM Y	3140510
Coordenadas geográficas UTM Z (ALTITUD)	314

DATOS DESCRIPTIVOS

Descripción	Natero: sistema de almacenamiento de aguas y de cultivo de las zonas áridas montañosas, compuesto por un conjunto de muros que no superan el metro y medio de altura, fabricados con piedra seca y que se adaptan a la forma de los pequeños barrancos.
Tipología	Económico
Actividad relacionada	Agricultura
Bienes relacionados	Ninguno
Contexto material	Sin elementos destacables a considerar
Uso actual	En desuso
Estado de conservación	Regular
Espacio natural protegido	Esta dentro del espacio natural protegido del parque rural de Betancuria (F-04)
Clase y categoría del suelo	R.P.N. - Rústico de Protección Natural

CATALOGACIÓN, VALORACIÓN Y ACTUACIÓN

Criterio de catalogación	Actividad hidráulica tradicional de interés
Grado de protección	Ambiental
Valor Etnográfico	Medio
Propuestas de actuación 1	Preventivas
Propuestas de actuación 2	
Propuestas de actuación 3	

INTERVENCIÓN Y USOS COMPATIBLES

Tipos de intervención	Investigación - Valorización - Mantenimiento - Conservación - Consolidación - Restauración
Usos compatibles	Recursos hídricos

OBSERVACIONES

Observaciones	
Motivo de exclusión de la Carta Etnográfica y Arqueológica de Fuerteventura	

BIBLIOGRAFÍA

Bibliografía	Fotografías extraídas del Inventario de Bienes Inmuebles de la actividad agrícola y la ingeniería hidráulica tradicional del municipio de Betancuria realizada por el Servicio de Patrimonio Cultural del Cabildo de Fuerteventura
--------------	--

FOTOGRAFÍA



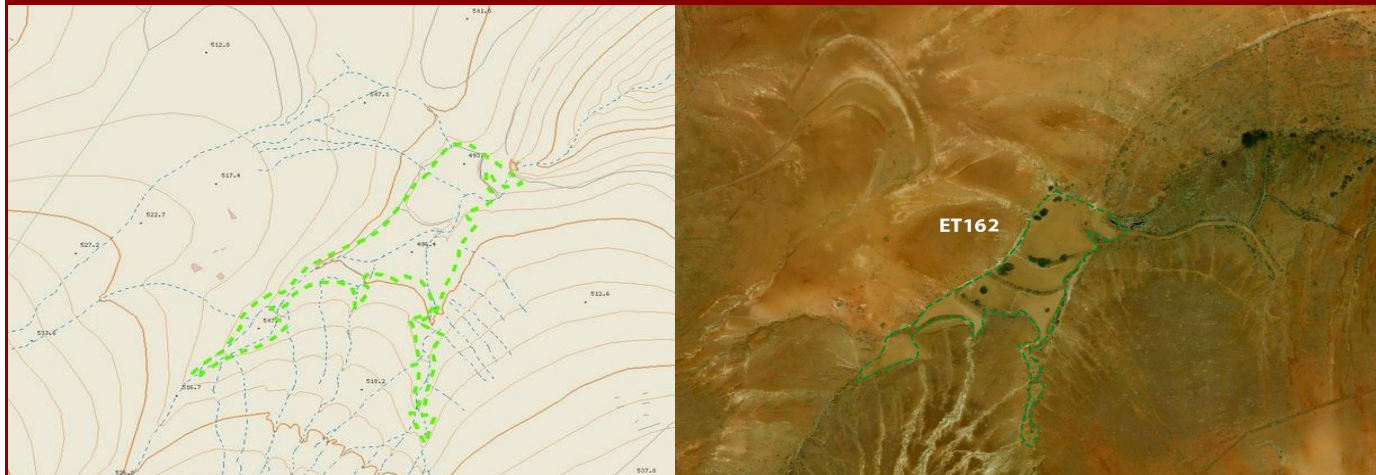
FOTOGRAFÍA



FOTOGRAFÍA



PLANO DE SITUACIÓN



DATOS IDENTIFICATIVOS

NCR94	
Nombre	Natero
Municipio	Betancuria
Localidad	Vega de Río Palmas
Emplazamiento	Los Morretes
Hoja Mapa	FV-26C
Coordenadas geográficas UTM X	589617
Coordenadas geográficas UTM Y	3140510
Coordenadas geográficas UTM Z (ALTITUD)	314

DATOS DESCRIPTIVOS

Descripción	Natero: sistema de almacenamiento de aguas y de cultivo de las zonas áridas montañosas, compuesto por un conjunto de muros que no superan el metro y medio de altura, fabricados con piedra seca y que se adaptan a la forma de los pequeños barrancos.
Tipología	Económico
Actividad relacionada	Agricultura
Bienes relacionados	Ninguno
Contexto material	Sin elementos destacables a considerar
Uso actual	En desuso
Estado de conservación	Regular
Espacio natural protegido	Esta dentro del espacio natural protegido del parque rural de Betancuria (F-04)
Clase y categoría del suelo	R.P.N. - Rústico de Protección Natural

CATALOGACIÓN, VALORACIÓN Y ACTUACIÓN

Criterio de catalogación	Actividad hidráulica tradicional de interés
Grado de protección	Ambiental
Valor Etnográfico	Medio
Propuestas de actuación 1	Preventivas
Propuestas de actuación 2	
Propuestas de actuación 3	

INTERVENCIÓN Y USOS COMPATIBLES

Tipos de intervención	Investigación - Valorización - Mantenimiento - Conservación - Consolidación - Restauración
Usos compatibles	Recursos hídricos

OBSERVACIONES

Observaciones	
Motivo de exclusión de la Carta Etnográfica y Arqueológica de Fuerteventura	

BIBLIOGRAFÍA

Bibliografía	Fotografías extraídas del Inventario de Bienes Inmuebles de la actividad agrícola y la ingeniería hidráulica tradicional del municipio de Betancuria realizada por el Servicio de Patrimonio Cultural del Cabildo de Fuerteventura
--------------	--

FOTOGRAFÍA



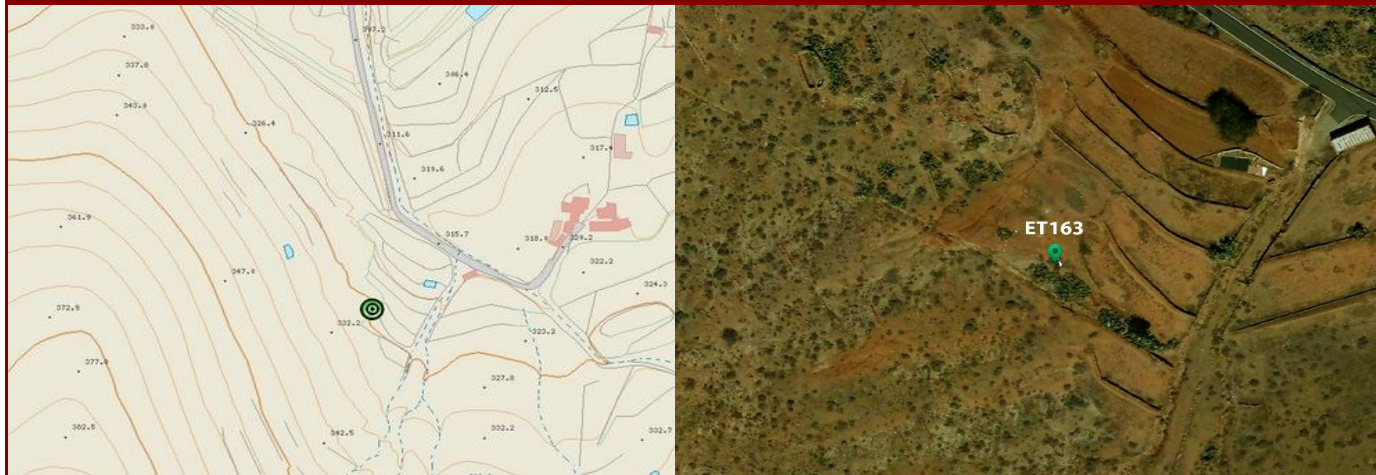
FOTOGRAFÍA



FOTOGRAFÍA



PLANO DE SITUACIÓN



DATOS IDENTIFICATIVOS

NCR94	
Nombre	Pajero
Municipio	Betancuria
Localidad	Vega de Río Palmas
Emplazamiento	Barranco del Mal Vacio
Hoja Mapa	FV-26C
Coordenadas geográficas UTM X	590974
Coordenadas geográficas UTM Y	3140442
Coordenadas geográficas UTM Z (ALTITUD)	325

DATOS DESCRIPTIVOS

Descripción	Pajar: se construyen a la intemperie, poniendo una base de paja en el suelo que se va apilando en torno a un palo central hasta alcanzar unos metros de altura. Se les da forma de tronco de cono y se recubren en su parte superior de una capa de barro que los protege de la humedad, de la lluvia y del viento.
Tipología	Económico
Actividad relacionada	Agricultura
Bienes relacionados	Mal Vacio
Contexto material	Sin elementos destacables a considerar
Uso actual	En desuso
Estado de conservación	Bueno
Espacio natural protegido	Esta dentro del espacio natural protegido del parque rural de Betancuria (F-04)
Clase y categoría del suelo	R.P.A. - Rústico de Protección Agraria en Zona de Uso Tradicional

CATALOGACIÓN, VALORACIÓN Y ACTUACIÓN

Criterio de catalogación	Actividad agrícola tradicional de interés
Grado de protección	Ambiental
Valor Etnográfico	Alto
Propuestas de actuación 1	Preventivas
Propuestas de actuación 2	
Propuestas de actuación 3	

INTERVENCIÓN Y USOS COMPATIBLES

Tipos de intervención	Investigación - Valorización - Mantenimiento - Conservación - Consolidación - Restauración
Usos compatibles	Agrícola

OBSERVACIONES

Observaciones	
Motivo de exclusión de la Carta Etnográfica y Arqueológica de Fuerteventura	

BIBLIOGRAFÍA

Bibliografía	Fotografías extraídas del Inventario de Bienes Inmuebles de la actividad agrícola y la ingeniería hidráulica tradicional del municipio de Betancuria realizada por el Servicio de Patrimonio Cultural del Cabildo de Fuerteventura
--------------	--

FOTOGRAFÍA



FOTOGRAFÍA



FOTOGRAFÍA



PLANO DE SITUACIÓN



DATOS IDENTIFICATIVOS

NCR94	
Nombre	Pajero
Municipio	Betancuria
Localidad	Betancuria
Emplazamiento	Betancuria
Hoja Mapa	FV-26B
Coordenadas geográficas UTM X	592249
Coordenadas geográficas UTM Y	3144353
Coordenadas geográficas UTM Z (ALTITUD)	384

DATOS DESCRIPTIVOS

Descripción	Pajar: se construyen a la intemperie, poniendo una base de paja en el suelo que se va apilando en torno a un palo central hasta alcanzar unos metros de altura. Se les da forma de tronco de cono y se recubren en su parte superior de una capa de barro que los protege de la humedad, de la lluvia y del viento.
Tipología	Económico
Actividad relacionada	Agricultura
Bienes relacionados	Mal Vacio
Contexto material	Sin elementos destacables a considerar
Uso actual	En desuso
Estado de conservación	Bueno
Espacio natural protegido	Esta dentro del espacio natural protegido del parque rural de Betancuria (F-04)
Clase y categoría del suelo	S.U.C.U. - Suelo Urbano Consolidado

CATALOGACIÓN, VALORACIÓN Y ACTUACIÓN

Criterio de catalogación	Actividad agrícola tradicional de interés
Grado de protección	Ambiental
Valor Etnográfico	Alto
Propuestas de actuación 1	Preventivas
Propuestas de actuación 2	
Propuestas de actuación 3	

INTERVENCIÓN Y USOS COMPATIBLES

Tipos de intervención	Investigación - Valorización - Mantenimiento - Conservación - Consolidación - Restauración
Usos compatibles	Agrícola

OBSERVACIONES

Observaciones	
Motivo de exclusión de la Carta Etnográfica y Arqueológica de Fuerteventura	

BIBLIOGRAFÍA

Bibliografía	Fotografías extraídas del Inventario de Bienes Inmuebles de la actividad agrícola y la ingeniería hidráulica tradicional del municipio de Betancuria realizada por el Servicio de Patrimonio Cultural del Cabildo de Fuerteventura
--------------	--

FOTOGRAFÍA



FOTOGRAFÍA



FOTOGRAFÍA



PLANO DE SITUACIÓN



DATOS IDENTIFICATIVOS

NCR94	
Nombre	Pajar
Municipio	Betancuria
Localidad	Betancuria
Emplazamiento	Valle de Santa Inés
Hoja Mapa	FV-22B
Coordenadas geográficas UTM X	593747
Coordenadas geográficas UTM Y	3148854
Coordenadas geográficas UTM Z (ALTITUD)	261

DATOS DESCRIPTIVOS

Descripción	Los paramentos están realizados en mampostería de piedra, ripios y tierra en su interior, encalados al exterior , mediante cal y arena y al interior con torta y luego albeado.
Tipología	Económico
Actividad relacionada	Agricultura
Bienes relacionados	Ninguno
Contexto material	Sin elementos destacables a considerar
Uso actual	En desuso
Estado de conservación	Malo
Espacio natural protegido	Esta fuera del espacio natural protegido del parque rural de Betancuria (F-04)
Clase y categoría del suelo	R.P.A. - Rústico de Protección Agraria en Zona de Uso Tradicional

CATALOGACIÓN, VALORACIÓN Y ACTUACIÓN

Criterio de catalogación	Actividad agrícola tradicional de interés
Grado de protección	Ambiental
Valor Etnográfico	Medio
Propuestas de actuación 1	Preventivas
Propuestas de actuación 2	
Propuestas de actuación 3	

INTERVENCIÓN Y USOS COMPATIBLES

Tipos de intervención	Investigación - Valorización - Mantenimiento - Conservación - Consolidación - Restauración
Usos compatibles	Agrícola

OBSERVACIONES

Observaciones	
Motivo de exclusión de la Carta Etnográfica y Arqueológica de Fuerteventura	

BIBLIOGRAFÍA

Bibliografía	Fotografías extraídas del Inventario de Bienes Inmuebles de la actividad agrícola y la ingeniería hidráulica tradicional del municipio de Betancuria realizada por el Servicio de Patrimonio Cultural del Cabildo de Fuerteventura
--------------	--

FOTOGRAFÍA



FOTOGRAFÍA



FOTOGRAFÍA



PLANO DE SITUACIÓN



DATOS IDENTIFICATIVOS

NCR94	
Nombre	Pajar
Municipio	Betancuria
Localidad	Betancuria
Emplazamiento	Betancuria
Hoja Mapa	FV-26B
Coordenadas geográficas UTM X	592289
Coordenadas geográficas UTM Y	3144391
Coordenadas geográficas UTM Z (ALTITUD)	387

DATOS DESCRIPTIVOS

Descripción	Los paramentos de este edificio son de mampostería de piedras, ripios y tierra en el interior, con encalado exterior e interior de cemento y luego pintado de blanco. En el encalado exterior, en los paramentos dejan a relucir las caras nobles de algunas piedras.
Tipología	Económico
Actividad relacionada	Agricultura
Bienes relacionados	Ninguno
Contexto material	Cerca existe una era, un estanque y un pajar
Uso actual	En desuso
Estado de conservación	Regular
Espacio natural protegido	Esta dentro del espacio natural protegido del parque rural de Betancuria (F-04)
Clase y categoría del suelo	S.U.C.U. - Suelo Urbano Consolidado

CATALOGACIÓN, VALORACIÓN Y ACTUACIÓN

Criterio de catalogación	Actividad agrícola tradicional de interés
Grado de protección	Ambiental
Valor Etnográfico	Medio
Propuestas de actuación 1	Preventivas
Propuestas de actuación 2	
Propuestas de actuación 3	

INTERVENCIÓN Y USOS COMPATIBLES

Tipos de intervención	Investigación - Valorización - Mantenimiento - Conservación - Consolidación - Restauración
Usos compatibles	Agrícola

OBSERVACIONES

Observaciones	
Motivo de exclusión de la Carta Etnográfica y Arqueológica de Fuerteventura	

BIBLIOGRAFÍA

Bibliografía	Fotografías extraídas del Inventario de Bienes Inmuebles de la actividad agrícola y la ingeniería hidráulica tradicional del municipio de Betancuria realizada por el Servicio de Patrimonio Cultural del Cabildo de Fuerteventura
--------------	--

FOTOGRAFÍA




FOTOGRAFÍA



FOTOGRAFÍA



PLANO DE SITUACIÓN



DATOS IDENTIFICATIVOS

NCR94	
Nombre	Pila
Municipio	Betancuria
Localidad	Betancuria
Emplazamiento	Barranco del Mal Vacio
Hoja Mapa	FV-26C
Coordenadas geográficas UTM X	591249
Coordenadas geográficas UTM Y	3140353
Coordenadas geográficas UTM Z (ALTITUD)	366

DATOS DESCRIPTIVOS

Descripción	Estanque realizado con paramentos en mampostería de piedra, ripios. Se encuentra encalada con cemento.
Tipología	Casa y económico
Actividad relacionada	Hábitat y ganadería
Bienes relacionados	Valle del Corral
Contexto material	Sin elementos destacables a considerar
Uso actual	En desuso
Estado de conservación	Regular
Espacio natural protegido	Esta dentro del espacio natural protegido del parque rural de Betancuria (F-04)
Clase y categoría del suelo	R.P.A. - Rústico de Protección Agraria en Zona de Uso Tradicional

CATALOGACIÓN, VALORACIÓN Y ACTUACIÓN

Criterio de catalogación	Actividad hidráulica tradicional de interés
Grado de protección	Ambiental
Valor Etnográfico	Medio
Propuestas de actuación 1	Preventivas
Propuestas de actuación 2	
Propuestas de actuación 3	

INTERVENCIÓN Y USOS COMPATIBLES

Tipos de intervención	Investigación - Valorización - Mantenimiento - Conservación - Consolidación - Restauración
Usos compatibles	Recursos hídricos

OBSERVACIONES

Observaciones	
Motivo de exclusión de la Carta Etnográfica y Arqueológica de Fuerteventura	

BIBLIOGRAFÍA

Bibliografía	Fotografías extraídas del Inventario de Bienes Inmuebles de la actividad agrícola y la ingeniería hidráulica tradicional del municipio de Betancuria realizada por el Servicio de Patrimonio Cultural del Cabildo de Fuerteventura
--------------	--

FOTOGRAFÍA



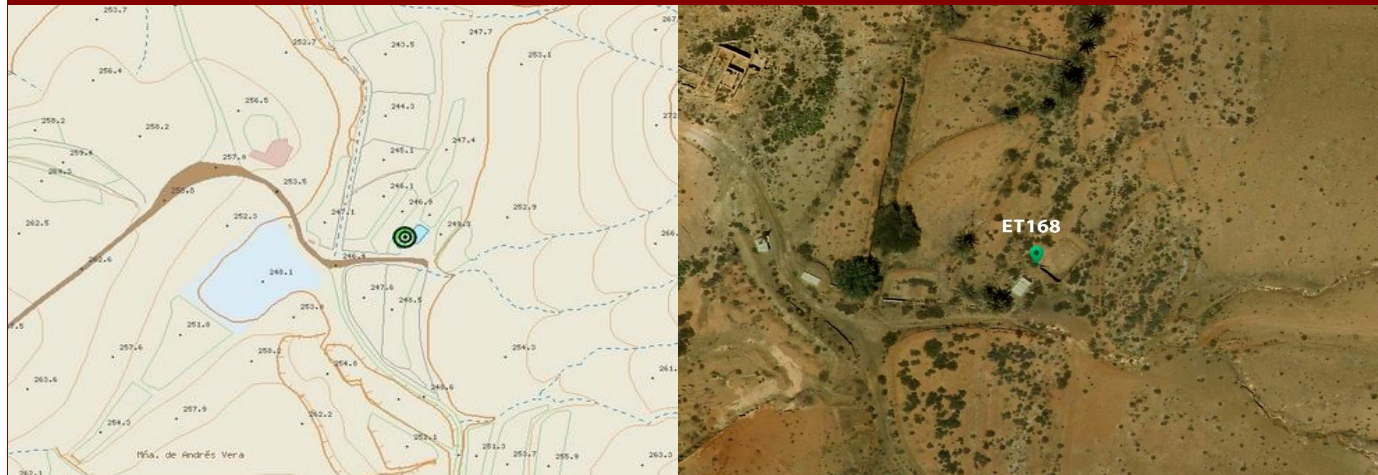
FOTOGRAFÍA



FOTOGRAFÍA



PLANO DE SITUACIÓN



DATOS IDENTIFICATIVOS

NCR94	
Nombre	Pila
Municipio	Betancuria
Localidad	Betancuria
Emplazamiento	Valle de las Cuevas
Hoja Mapa	FV-22B
Coordenadas geográficas UTM X	594807
Coordenadas geográficas UTM Y	3148301
Coordenadas geográficas UTM Z (ALTITUD)	247

DATOS DESCRIPTIVOS

Descripción	Estanque realizado con paramentos en mampostería de piedra, ripios. Se encuentra encalada con cemento.
Tipología	Casa y económico
Actividad relacionada	Hábitat y ganadería
Bienes relacionados	Montaña de Andrés Vera
Contexto material	Tiene un estanque adosado
Uso actual	En desuso
Estado de conservación	Regular
Espacio natural protegido	Esta fuera del espacio natural protegido del parque rural de Betancuria (F-04)
Clase y categoría del suelo	R.P.A. - Rústico de Protección Agraria en Zona de Uso Tradicional

CATALOGACIÓN, VALORACIÓN Y ACTUACIÓN

Criterio de catalogación	Actividad hidráulica tradicional de interés
Grado de protección	Ambiental
Valor Etnográfico	Medio
Propuestas de actuación 1	Preventivas
Propuestas de actuación 2	
Propuestas de actuación 3	

INTERVENCIÓN Y USOS COMPATIBLES

Tipos de intervención	Investigación - Valorización - Mantenimiento - Conservación - Consolidación - Restauración
Usos compatibles	Recursos hídricos

OBSERVACIONES

Observaciones	
Motivo de exclusión de la Carta Etnográfica y Arqueológica de Fuerteventura	

BIBLIOGRAFÍA

Bibliografía	Fotografías extraídas del Inventario de Bienes Inmuebles de la actividad agrícola y la ingeniería hidráulica tradicional del municipio de Betancuria realizada por el Servicio de Patrimonio Cultural del Cabildo de Fuerteventura
--------------	--

FOTOGRAFÍA



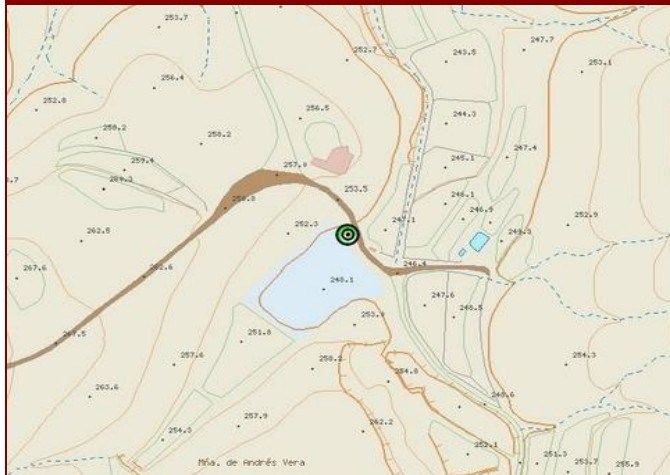
FOTOGRAFÍA



FOTOGRAFÍA



PLANO DE SITUACIÓN



DATOS IDENTIFICATIVOS

NCR94	
Nombre	Pila
Municipio	Betancuria
Localidad	Betancuria
Emplazamiento	Valle de las Cuevas
Hoja Mapa	FV-22B
Coordenadas geográficas UTM X	594736
Coordenadas geográficas UTM Y	3148309
Coordenadas geográficas UTM Z (ALTITUD)	249

DATOS DESCRIPTIVOS

Descripción	Estanque realizado con paramentos en mampostería de piedra, ripios. Se encuentra encalada con cemento.
Tipología	Casa y económico
Actividad relacionada	Hábitat y ganadería
Bienes relacionados	Montaña de Andrés Vera
Contexto material	Tiene un aeromotor adosado
Uso actual	En desuso
Estado de conservación	Regular
Espacio natural protegido	Esta fuera del espacio natural protegido del parque rural de Betancuria (F-04)
Clase y categoría del suelo	R.P.A. - Rústico de Protección Agraria en Zona de Uso Tradicional

CATALOGACIÓN, VALORACIÓN Y ACTUACIÓN

Criterio de catalogación	Actividad hidráulica tradicional de interés
Grado de protección	Ambiental
Valor Etnográfico	Medio
Propuestas de actuación 1	Preventivas
Propuestas de actuación 2	
Propuestas de actuación 3	

INTERVENCIÓN Y USOS COMPATIBLES

Tipos de intervención	Investigación - Valorización - Mantenimiento - Conservación - Consolidación - Restauración
Usos compatibles	Recursos hídricos

OBSERVACIONES

Observaciones	
Motivo de exclusión de la Carta Etnográfica y Arqueológica de Fuerteventura	

BIBLIOGRAFÍA

Bibliografía	Fotografías extraídas del Inventario de Bienes Inmuebles de la actividad agrícola y la ingeniería hidráulica tradicional del municipio de Betancuria realizada por el Servicio de Patrimonio Cultural del Cabildo de Fuerteventura
--------------	--

FOTOGRAFÍA




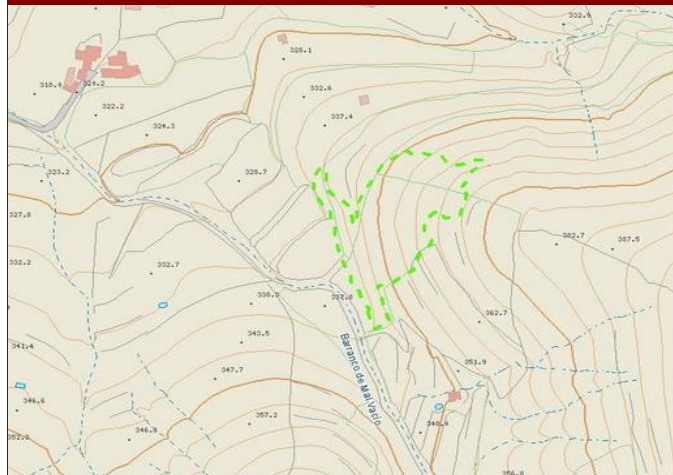
FOTOGRAFÍA



FOTOGRAFÍA



PLANO DE SITUACIÓN



DATOS IDENTIFICATIVOS

NCR94	
Nombre	Plantación tunera
Municipio	Betancuria
Localidad	Vega de Río Palmas
Emplazamiento	Barranco de Mal Vacio
Hoja Mapa	FV-26C
Coordenadas geográficas UTM X	591309
Coordenadas geográficas UTM Y	3140391
Coordenadas geográficas UTM Z (ALTITUD)	355

DATOS DESCRIPTIVOS

Descripción	Actividad agrícola que se ha utilizado tradicionalmente en Canarias para el cultivo de la cochinilla.
Tipología	Económico
Actividad relacionada	Agricultura
Bienes relacionados	Lomo Gordo
Contexto material	Sin elementos destacables a considerar
Uso actual	En uso
Estado de conservación	Bueno
Espacio natural protegido	Esta dentro del espacio natural protegido del parque rural de Betancuria (F-04)
Clase y categoría del suelo	R.P.N. - Rústico de Protección Natural

CATALOGACIÓN, VALORACIÓN Y ACTUACIÓN

Criterio de catalogación	Actividad agrícola tradicional de interés
Grado de protección	Ambiental
Valor Etnográfico	Medio
Propuestas de actuación 1	Preventivas
Propuestas de actuación 2	
Propuestas de actuación 3	

INTERVENCIÓN Y USOS COMPATIBLES

Tipos de intervención	Investigación - Valorización - Mantenimiento - Conservación - Consolidación - Restauración
Usos compatibles	Agrícola

OBSERVACIONES

Observaciones	
Motivo de exclusión de la Carta Etnográfica y Arqueológica de Fuerteventura	

BIBLIOGRAFÍA

Bibliografía	Fotografías extraídas del Inventario de Bienes Inmuebles de la actividad agrícola y la ingeniería hidráulica tradicional del municipio de Betancuria realizada por el Servicio de Patrimonio Cultural del Cabildo de Fuerteventura
--------------	--

FOTOGRAFÍA



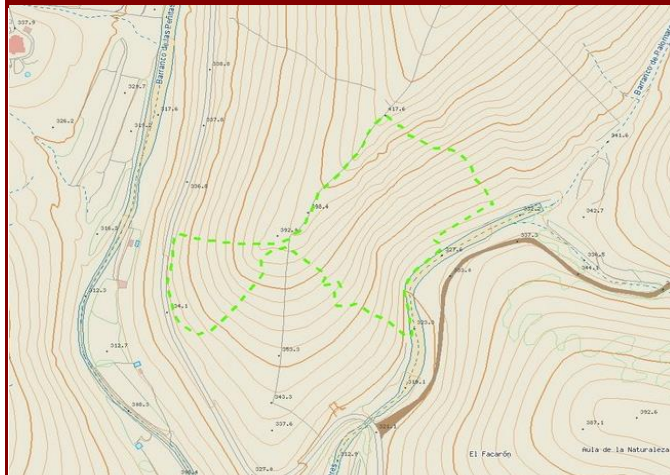
FOTOGRAFÍA



FOTOGRAFÍA



PLANO DE SITUACIÓN



DATOS IDENTIFICATIVOS

NCR94	
Nombre	Plantación tunera
Municipio	Betancuria
Localidad	Betancuria
Emplazamiento	En la ladera Sur de la montaña El Peñón
Hoja Mapa	FV-26A/FV-26BFV-26C/FVF26D
Coordenadas geográficas UTM X	591831
Coordenadas geográficas UTM Y	3142381
Coordenadas geográficas UTM Z (ALTITUD)	361

DATOS DESCRIPTIVOS

Descripción	Actividad agrícola que se ha utilizado tradicionalmente en Canarias para el cultivo de las piteras.
Tipología	Económico
Actividad relacionada	Agricultura
Bienes relacionados	Barranco de las Peñitas, Barranco de Palomares
Contexto material	Sin elementos destacables a considerar
Uso actual	En uso
Estado de conservación	Bueno
Espacio natural protegido	Esta dentro del espacio natural protegido del parque rural de Betancuria (F-04)
Clase y categoría del suelo	R.P.N. - Rústico de Protección Natural

CATALOGACIÓN, VALORACIÓN Y ACTUACIÓN

Criterio de catalogación	Actividad agrícola tradicional de interés
Grado de protección	Ambiental
Valor Etnográfico	Medio
Propuestas de actuación 1	Preventivas
Propuestas de actuación 2	
Propuestas de actuación 3	

INTERVENCIÓN Y USOS COMPATIBLES

Tipos de intervención	Investigación - Valorización - Mantenimiento - Conservación - Consolidación - Restauración
Usos compatibles	Agrícola

OBSERVACIONES

Observaciones	
Motivo de exclusión de la Carta Etnográfica y Arqueológica de Fuerteventura	

BIBLIOGRAFÍA

Bibliografía	Fotografías extraídas del Inventario de Bienes Inmuebles de la actividad agrícola y la ingeniería hidráulica tradicional del municipio de Betancuria realizada por el Servicio de Patrimonio Cultural del Cabildo de Fuerteventura
--------------	--

FOTOGRAFÍA



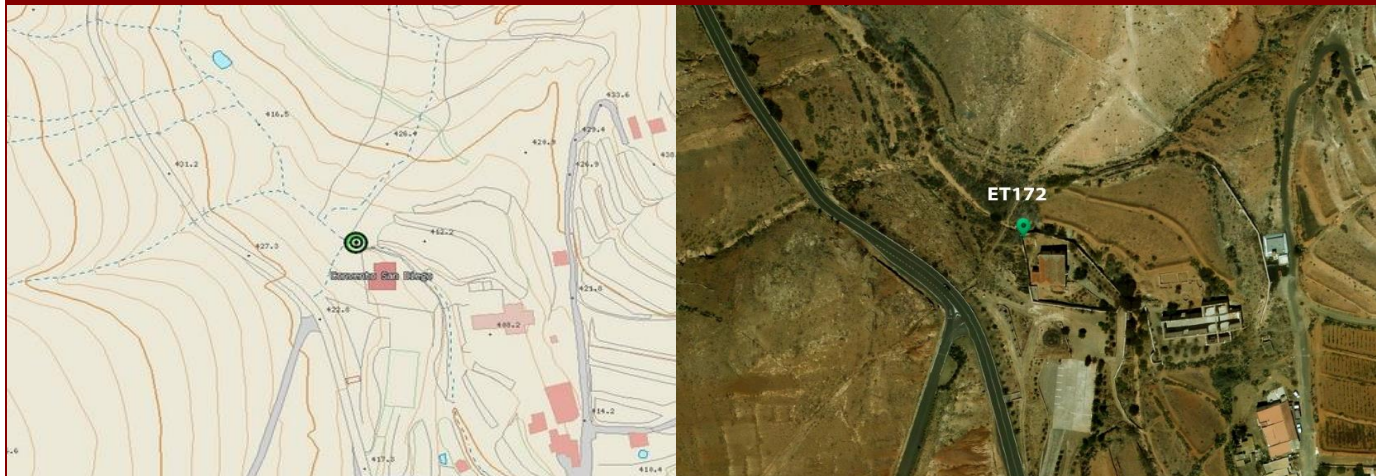
FOTOGRAFÍA



FOTOGRAFÍA



PLANO DE SITUACIÓN



DATOS IDENTIFICATIVOS

NCR94	
Nombre	Pozo
Municipio	Betancuria
Localidad	Betancuria
Emplazamiento	Betancuria
Hoja Mapa	FV-22D
Coordenadas geográficas UTM X	592256
Coordenadas geográficas UTM Y	3145102
Coordenadas geográficas UTM Z (ALTITUD)	413

DATOS DESCRIPTIVOS

Descripción	Pozo realizado con paramentos de piedra seca, el cual cuenta con un canal que desemboca en un pequeño estanque realizado con paramento de piedra y encalado con cemento en el interior.
Tipología	Económico
Actividad relacionada	Agricultura
Bienes relacionados	Barranco del Convento
Contexto material	Sin elementos destacables a considerar
Uso actual	En desuso
Estado de conservación	Regular
Espacio natural protegido	Esta dentro del espacio natural protegido del parque rural de Betancuria (F-04)
Clase y categoría del suelo	R.P.Ct. - Rústico de Protección Cultural

CATALOGACIÓN, VALORACIÓN Y ACTUACIÓN

Criterio de catalogación	Actividad hidráulica tradicional de interés
Grado de protección	Ambiental
Valor Etnográfico	Alto
Propuestas de actuación 1	Preventivas
Propuestas de actuación 2	
Propuestas de actuación 3	

INTERVECIÓN Y USOS COMPATIBLES

Tipos de intervención	Investigación - Valorización - Mantenimiento - Conservación - Consolidación - Restauración
Usos compatibles	Recursos hídricos

OBSERVACIONES

Observaciones	
Motivo de exclusión de la Carta Etnográfica y Arqueológica de Fuerteventura	

BIBLIOGRAFÍA

Bibliografía	Fotografías extraídas del Inventario de Bienes Inmuebles de la actividad agrícola y la ingeniería hidráulica tradicional del municipio de Betancuria realizada por el Servicio de Patrimonio Cultural del Cabildo de Fuerteventura
--------------	--

FOTOGRAFÍA




FOTOGRAFÍA



FOTOGRAFÍA



PLANO DE SITUACIÓN



DATOS IDENTIFICATIVOS

NCR94	
Nombre	Pozo
Municipio	Betancuria
Localidad	Betancuria
Emplazamiento	Betancuria
Hoja Mapa	FV-22D
Coordenadas geográficas UTM X	592317
Coordenadas geográficas UTM Y	3144955
Coordenadas geográficas UTM Z (ALTITUD)	404

DATOS DESCRIPTIVOS

Descripción	Pozo realizado con paramentos de piedra seca, el cual ha sido encalado con cemento en algunas zonas del exterior.
Tipología	Económico
Actividad relacionada	Agricultura
Bienes relacionados	Barranco del Convento
Contexto material	Se encuentra cerca de un gavia y un estanque
Uso actual	En uso
Estado de conservación	Regular
Espacio natural protegido	Esta dentro del espacio natural protegido del parque rural de Betancuria (F-04)
Clase y categoría del suelo	R.P.A. - Rústico de Protección Agraria en Zona de Uso Tradicional

CATALOGACIÓN, VALORACIÓN Y ACTUACIÓN

Criterio de catalogación	Actividad hidráulica tradicional de interés
Grado de protección	Ambiental
Valor Etnográfico	Medio
Propuestas de actuación 1	Preventivas
Propuestas de actuación 2	
Propuestas de actuación 3	

INTERVENCIÓN Y USOS COMPATIBLES

Tipos de intervención	Investigación - Valorización - Mantenimiento - Conservación - Consolidación - Restauración
Usos compatibles	Recursos hídricos

OBSERVACIONES

Observaciones	Se han añadido elementos modernos al pozo.
Motivo de exclusión de la Carta Etnográfica y Arqueológica de Fuerteventura	

BIBLIOGRAFÍA

Bibliografía	Fotografías extraídas del Inventario de Bienes Inmuebles de la actividad agrícola y la ingeniería hidráulica tradicional del municipio de Betancuria realizada por el Servicio de Patrimonio Cultural del Cabildo de Fuerteventura
--------------	--

FOTOGRAFÍA




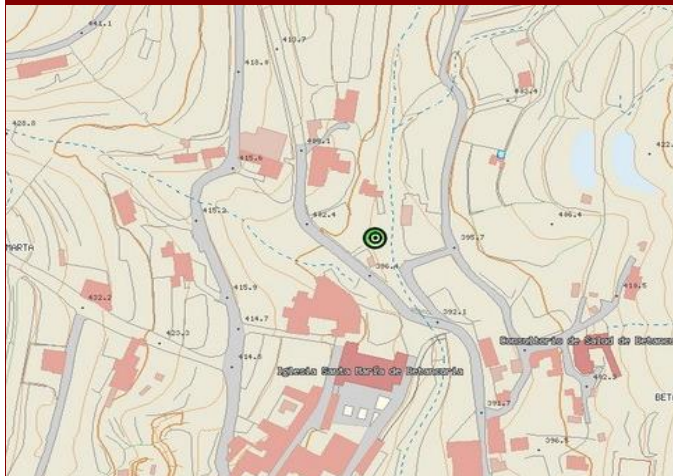
FOTOGRAFÍA



FOTOGRAFÍA



PLANO DE SITUACIÓN



DATOS IDENTIFICATIVOS

NCR94	
Nombre	Pozo
Municipio	Betancuria
Localidad	Betancuria
Emplazamiento	Betancuria
Hoja Mapa	FV-22D
Coordenadas geográficas UTM X	592336
Coordenadas geográficas UTM Y	3144757
Coordenadas geográficas UTM Z (ALTITUD)	393

DATOS DESCRIPTIVOS

Descripción	Pozo realizado con paramentos de piedra seca.
Tipología	Económico
Actividad relacionada	Agricultura
Bienes relacionados	Barranco del Convento
Contexto material	Presenta un bebedero de piedra adosado
Uso actual	En desuso
Estado de conservación	Regular
Espacio natural protegido	Esta dentro del espacio natural protegido del parque rural de Betancuria (F-04)
Clase y categoría del suelo	S.U.C.U. - Suelo Urbano Consolidado

CATALOGACIÓN, VALORACIÓN Y ACTUACIÓN

Criterio de catalogación	Actividad hidráulica tradicional de interés
Grado de protección	Ambiental
Valor Etnográfico	Medio
Propuestas de actuación 1	Preventivas
Propuestas de actuación 2	
Propuestas de actuación 3	

INTERVENCIÓN Y USOS COMPATIBLES

Tipos de intervención	Investigación - Valorización - Mantenimiento - Conservación - Consolidación - Restauración
Usos compatibles	Recursos hídricos

OBSERVACIONES

Observaciones	
Motivo de exclusión de la Carta Etnográfica y Arqueológica de Fuerteventura	

BIBLIOGRAFÍA

Bibliografía	Fotografías extraídas del Inventario de Bienes Inmuebles de la actividad agrícola y la ingeniería hidráulica tradicional del municipio de Betancuria realizada por el Servicio de Patrimonio Cultural del Cabildo de Fuerteventura
--------------	--

FOTOGRAFÍA




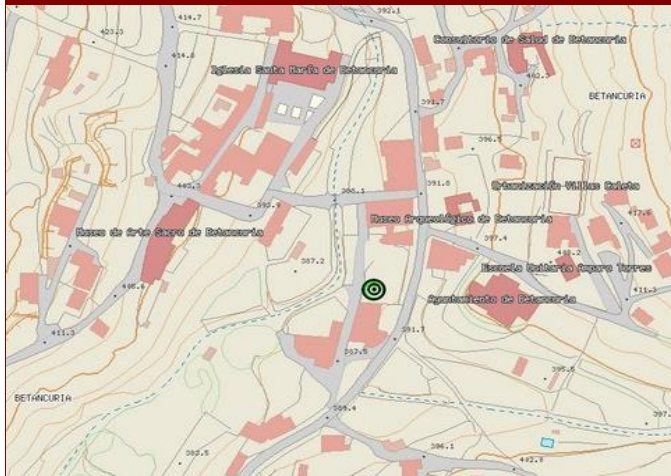
FOTOGRAFÍA



FOTOGRAFÍA



PLANO DE SITUACIÓN



DATOS IDENTIFICATIVOS

NCR94	
Nombre	Pozo
Municipio	Betancuria
Localidad	Betancuria
Emplazamiento	Betancuria
Hoja Mapa	FV-22D
Coordenadas geográficas UTM X	592368
Coordenadas geográficas UTM Y	3144506
Coordenadas geográficas UTM Z (ALTITUD)	387

DATOS DESCRIPTIVOS

Descripción	Pozo realizado con paramentos de piedra seca y encalado con cemento.
Tipología	Económico
Actividad relacionada	Agricultura
Bienes relacionados	Barranco de Betancuria
Contexto material	Sin elementos destacables a considerar
Uso actual	En desuso
Estado de conservación	Malo
Espacio natural protegido	Esta dentro del espacio natural protegido del parque rural de Betancuria (F-04)
Clase y categoría del suelo	S.U.C.U. - Suelo Urbano Consolidado

CATALOGACIÓN, VALORACIÓN Y ACTUACIÓN

Criterio de catalogación	Actividad hidráulica tradicional de interés
Grado de protección	Ambiental
Valor Etnográfico	Medio
Propuestas de actuación 1	Preventivas
Propuestas de actuación 2	
Propuestas de actuación 3	

INTERVENCIÓN Y USOS COMPATIBLES

Tipos de intervención	Investigación - Valorización - Mantenimiento - Conservación - Consolidación - Restauración
Usos compatibles	Recursos hídricos

OBSERVACIONES

Observaciones	
Motivo de exclusión de la Carta Etnográfica y Arqueológica de Fuerteventura	

BIBLIOGRAFÍA

Bibliografía	Fotografías extraídas del Inventario de Bienes Inmuebles de la actividad agrícola y la ingeniería hidráulica tradicional del municipio de Betancuria realizada por el Servicio de Patrimonio Cultural del Cabildo de Fuerteventura
--------------	--

FOTOGRAFÍA



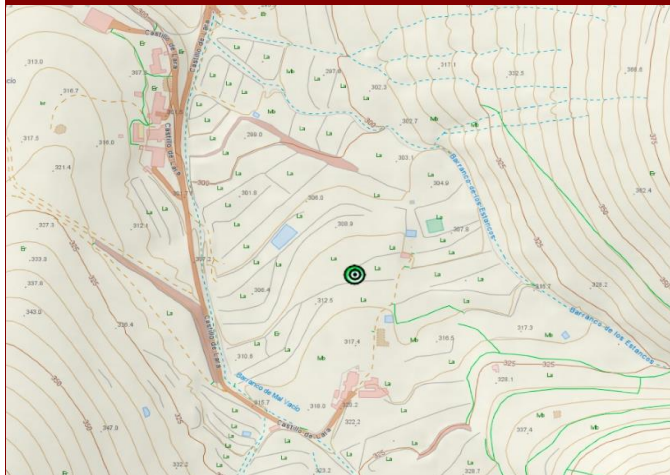
FOTOGRAFÍA



FOTOGRAFÍA



PLANO DE SITUACIÓN



DATOS IDENTIFICATIVOS

NCR94	
Nombre	Pozo
Municipio	Betancuria
Localidad	Vega de Río Palmas
Emplazamiento	Barranco de Mal Vacio
Hoja Mapa	FV-26C
Coordenadas geográficas UTM X	591109
Coordenadas geográficas UTM Y	3140621
Coordenadas geográficas UTM Z (ALTITUD)	312

DATOS DESCRIPTIVOS

Descripción	Se aprecian los restos de un pozo realizado con paramentos de piedra seca.
Tipología	Económico
Actividad relacionada	Agricultura
Bienes relacionados	Ninguno
Contexto material	Sin elementos destacables a considerar
Uso actual	En desuso
Estado de conservación	Malo
Espacio natural protegido	Esta dentro del espacio natural protegido del parque rural de Betancuria (F-04)
Clase y categoría del suelo	R.P.A. - Rústico de Protección Agraria en Zona de Uso Tradicional

CATALOGACIÓN, VALORACIÓN Y ACTUACIÓN

Criterio de catalogación	Actividad hidráulica tradicional de interés
Grado de protección	Ambiental
Valor Etnográfico	Medio
Propuestas de actuación 1	Preventivas
Propuestas de actuación 2	
Propuestas de actuación 3	

INTERVENCIÓN Y USOS COMPATIBLES

Tipos de intervención	Investigación - Valorización - Mantenimiento - Conservación - Consolidación - Restauración
Usos compatibles	Recursos hídricos

OBSERVACIONES

Observaciones	
Motivo de exclusión de la Carta Etnográfica y Arqueológica de Fuerteventura	

BIBLIOGRAFÍA

Bibliografía	Fotografías extraídas del Inventario de Bienes Inmuebles de la actividad agrícola y la ingeniería hidráulica tradicional del municipio de Betancuria realizada por el Servicio de Patrimonio Cultural del Cabildo de Fuerteventura
--------------	--

FOTOGRAFÍA



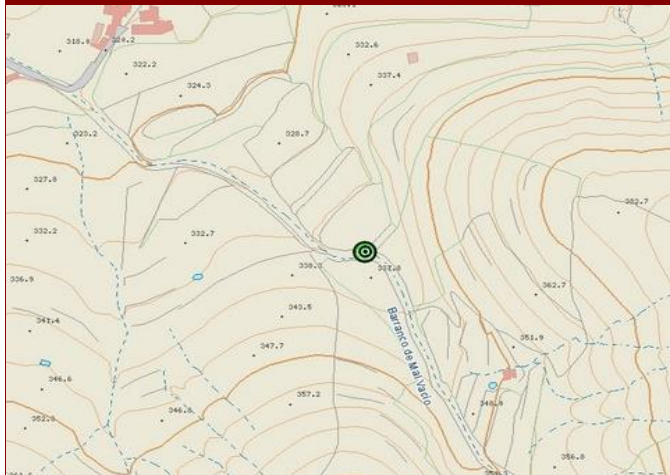
FOTOGRAFÍA



FOTOGRAFÍA



PLANO DE SITUACIÓN



DATOS IDENTIFICATIVOS

NCR94	
Nombre	Pozo
Municipio	Betancuria
Localidad	Vega de Río Palmas
Emplazamiento	Barranco de Mal Vacio
Hoja Mapa	FV-26C
Coordenadas geográficas UTM X	591249
Coordenadas geográficas UTM Y	3140353
Coordenadas geográficas UTM Z (ALTITUD)	336

DATOS DESCRIPTIVOS

Descripción	Pozo realizado con paramentos de piedra seca y encalado con cemento.
Tipología	Económico
Actividad relacionada	Agricultura
Bienes relacionados	Valle del Corral y Lomo Gordo
Contexto material	Pozo con tanquilla
Uso actual	En desuso
Estado de conservación	Regular
Espacio natural protegido	Esta dentro del espacio natural protegido del parque rural de Betancuria (F-04)
Clase y categoría del suelo	R.P.A. - Rústico de Protección Agraria en Zona de Uso Tradicional

CATALOGACIÓN, VALORACIÓN Y ACTUACIÓN

Criterio de catalogación	Actividad hidráulica tradicional de interés
Grado de protección	Ambiental
Valor Etnográfico	Medio
Propuestas de actuación 1	Preventivas
Propuestas de actuación 2	
Propuestas de actuación 3	

INTERVENCIÓN Y USOS COMPATIBLES

Tipos de intervención	Investigación - Valorización - Mantenimiento - Conservación - Consolidación - Restauración
Usos compatibles	Recursos hídricos

OBSERVACIONES

Observaciones	
Motivo de exclusión de la Carta Etnográfica y Arqueológica de Fuerteventura	

BIBLIOGRAFÍA

Bibliografía	Fotografías extraídas del Inventario de Bienes Inmuebles de la actividad agrícola y la ingeniería hidráulica tradicional del municipio de Betancuria realizada por el Servicio de Patrimonio Cultural del Cabildo de Fuerteventura
--------------	--

FOTOGRAFÍA



FOTOGRAFÍA



FOTOGRAFÍA



PLANO DE SITUACIÓN



DATOS IDENTIFICATIVOS

NCR94	
Nombre	Pozo
Municipio	Betancuria
Localidad	Vega de Río Palmas
Emplazamiento	Barranco de las Peñitas
Hoja Mapa	FV-26C
Coordenadas geográficas UTM X	590929
Coordenadas geográficas UTM Y	3141157
Coordenadas geográficas UTM Z (ALTITUD)	280

DATOS DESCRIPTIVOS

Descripción	Pozo realizado con paramentos de piedra seca.
Tipología	Económico
Actividad relacionada	Agricultura
Bienes relacionados	Lugar Casa de Piedra
Contexto material	Sin elementos destacables a considerar
Uso actual	En desuso
Estado de conservación	Regular
Espacio natural protegido	Esta dentro del espacio natural protegido del parque rural de Betancuria (F-04)
Clase y categoría del suelo	A.R.-Suelo Rústico de Asentamiento Rural

CATALOGACIÓN, VALORACIÓN Y ACTUACIÓN

Criterio de catalogación	Actividad hidráulica tradicional de interés
Grado de protección	Ambiental
Valor Etnográfico	Alto
Propuestas de actuación 1	Preventivas
Propuestas de actuación 2	
Propuestas de actuación 3	

INTERVENCIÓN Y USOS COMPATIBLES

Tipos de intervención	Investigación - Valorización - Mantenimiento - Conservación - Consolidación - Restauración
Usos compatibles	Recursos hídricos

OBSERVACIONES

Observaciones	Se han añadido elementos modernos al pozo.
Motivo de exclusión de la Carta Etnográfica y Arqueológica de Fuerteventura	

BIBLIOGRAFÍA

Bibliografía	Fotografías extraídas del Inventario de Bienes Inmuebles de la actividad agrícola y la ingeniería hidráulica tradicional del municipio de Betancuria realizada por el Servicio de Patrimonio Cultural del Cabildo de Fuerteventura
--------------	--

FOTOGRAFÍA



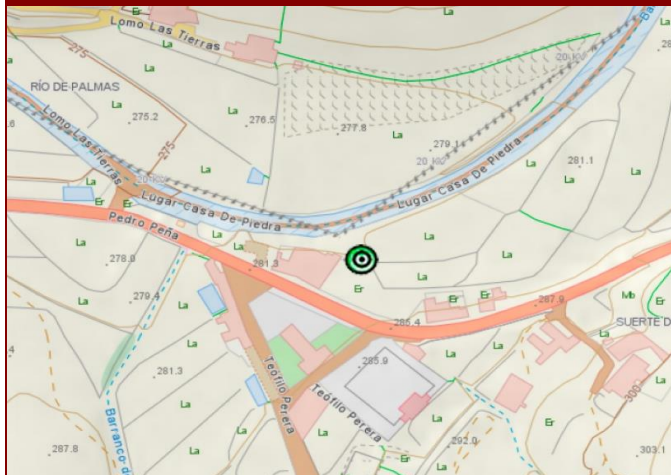
FOTOGRAFÍA



FOTOGRAFÍA



PLANO DE SITUACIÓN



DATOS IDENTIFICATIVOS

NCR94	
Nombre	Pozo
Municipio	Betancuria
Localidad	Vega de Río Palmas
Emplazamiento	Barranco de las Peñitas
Hoja Mapa	FV-26C
Coordenadas geográficas UTM X	590990
Coordenadas geográficas UTM Y	3141143
Coordenadas geográficas UTM Z (ALTITUD)	280

DATOS DESCRIPTIVOS

Descripción	Se aprecian los restos de un pozo realizado con paramentos de piedra seca.
Tipología	Económico
Actividad relacionada	Agricultura
Bienes relacionados	Lugar Casa de Piedra
Contexto material	Sin elementos destacables a considerar
Uso actual	En desuso
Estado de conservación	Malo
Espacio natural protegido	Esta dentro del espacio natural protegido del parque rural de Betancuria (F-04)
Clase y categoría del suelo	A.R.-Suelo Rústico de Asentamiento Rural

CATALOGACIÓN, VALORACIÓN Y ACTUACIÓN

Criterio de catalogación	Actividad hidráulica tradicional de interés
Grado de protección	Ambiental
Valor Etnográfico	Medio
Propuestas de actuación 1	Preventivas
Propuestas de actuación 2	
Propuestas de actuación 3	

INTERVENCIÓN Y USOS COMPATIBLES

Tipos de intervención	Investigación - Valorización - Mantenimiento - Conservación - Consolidación - Restauración
Usos compatibles	Recursos hídricos

OBSERVACIONES

Observaciones	
Motivo de exclusión de la Carta Etnográfica y Arqueológica de Fuerteventura	

BIBLIOGRAFÍA

Bibliografía	Fotografías extraídas del Inventario de Bienes Inmuebles de la actividad agrícola y la ingeniería hidráulica tradicional del municipio de Betancuria realizada por el Servicio de Patrimonio Cultural del Cabildo de Fuerteventura
--------------	--

FOTOGRAFÍA




FOTOGRAFÍA



FOTOGRAFÍA



PLANO DE SITUACIÓN



DATOS IDENTIFICATIVOS

NCR94	
Nombre	Pozo
Municipio	Betancuria
Localidad	Valle de Santa Inés
Emplazamiento	Barranco de las Casas
Hoja Mapa	FV-22B
Coordenadas geográficas UTM X	593067
Coordenadas geográficas UTM Y	3148080
Coordenadas geográficas UTM Z (ALTITUD)	300

DATOS DESCRIPTIVOS

Descripción	Pozo realizado con paramentos de piedra seca, el cual ha sido encalado con cemento en algunas zonas del exterior dehandando a relucir las caras nobles de algunas piedras.
Tipología	Económico
Actividad relacionada	Agricultura
Bienes relacionados	Lugar la Vega Vieja
Contexto material	Sin elementos destacables a considerar
Uso actual	En uso
Estado de conservación	Bueno
Espacio natural protegido	Esta dentro del espacio natural protegido del parque rural de Betancuria (F-04)
Clase y categoría del suelo	A.A.-Suelo Rústico de Asentamiento Agrícola

CATALOGACIÓN, VALORACIÓN Y ACTUACIÓN

Criterio de catalogación	Actividad hidráulica tradicional de interés
Grado de protección	Ambiental
Valor Etnográfico	Medio
Propuestas de actuación 1	Preventivas
Propuestas de actuación 2	
Propuestas de actuación 3	

INTERVENCIÓN Y USOS COMPATIBLES

Tipos de intervención	Investigación - Valorización - Mantenimiento - Conservación - Consolidación - Restauración
Usos compatibles	Recursos hídricos

OBSERVACIONES

Observaciones	
Motivo de exclusión de la Carta Etnográfica y Arqueológica de Fuerteventura	

BIBLIOGRAFÍA

Bibliografía	Fotografías extraídas del Inventario de Bienes Inmuebles de la actividad agrícola y la ingeniería hidráulica tradicional del municipio de Betancuria realizada por el Servicio de Patrimonio Cultural del Cabildo de Fuerteventura
--------------	--

FOTOGRAFÍA



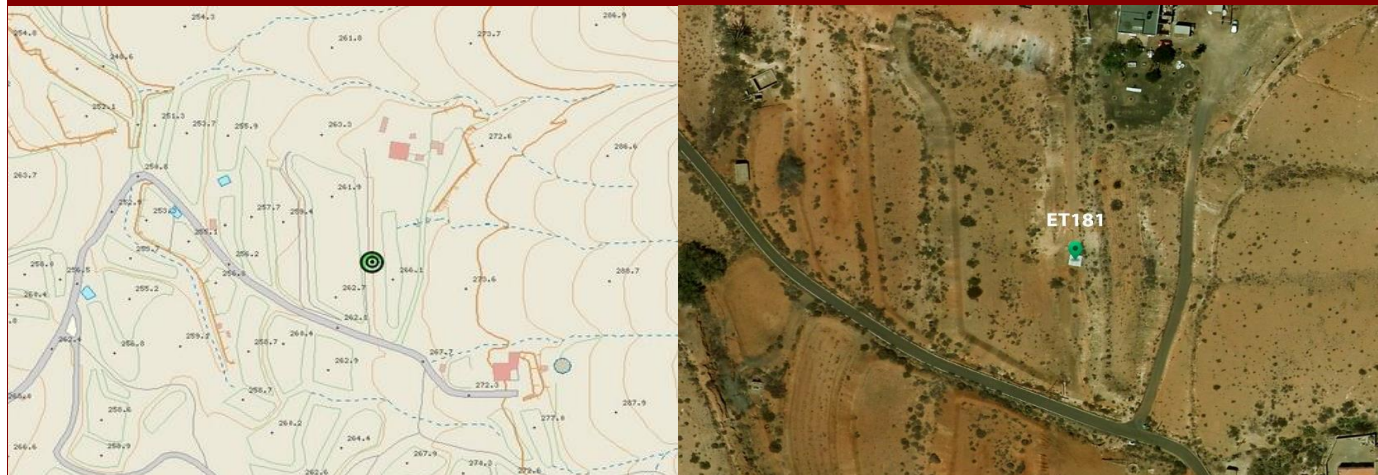
FOTOGRAFÍA



FOTOGRAFÍA



PLANO DE SITUACIÓN



DATOS IDENTIFICATIVOS

NCR94	
Nombre	Pozo
Municipio	Betancuria
Localidad	Valle de Santa Inés
Emplazamiento	Lugar Valle de las Cuevas
Hoja Mapa	FV-22B
Coordenadas geográficas UTM X	594984
Coordenadas geográficas UTM Y	3148051
Coordenadas geográficas UTM Z (ALTITUD)	264

DATOS DESCRIPTIVOS

Descripción	Pozo realizado con paramentos de piedra seca, el cual ha sido encalado con cemento en algunas zonas del exterior dehandando a relucir las caras nobles de algunas piedras.
Tipología	Económico
Actividad relacionada	Agricultura
Bienes relacionados	Ninguno
Contexto material	Sin elementos destacables a considerar
Uso actual	En desuso
Estado de conservación	Regular
Espacio natural protegido	Esta fuera del espacio natural protegido del parque rural de Betancuria (F-04)
Clase y categoría del suelo	R.P.A. - Rústico de Protección Agraria en Zona de Uso Tradicional

CATALOGACIÓN, VALORACIÓN Y ACTUACIÓN

Criterio de catalogación	Actividad hidráulica tradicional de interés
Grado de protección	Ambiental
Valor Etnográfico	Medio
Propuestas de actuación 1	Preventivas
Propuestas de actuación 2	
Propuestas de actuación 3	

INTERVENCIÓN Y USOS COMPATIBLES

Tipos de intervención	Investigación - Valorización - Mantenimiento - Conservación - Consolidación - Restauración
Usos compatibles	Recursos hídricos

OBSERVACIONES

Observaciones	
Motivo de exclusión de la Carta Etnográfica y Arqueológica de Fuerteventura	

BIBLIOGRAFÍA

Bibliografía	Fotografías extraídas del Inventario de Bienes Inmuebles de la actividad agrícola y la ingeniería hidráulica tradicional del municipio de Betancuria realizada por el Servicio de Patrimonio Cultural del Cabildo de Fuerteventura
--------------	--

FOTOGRAFÍA



FOTOGRAFÍA



FOTOGRAFÍA



PLANO DE SITUACIÓN



DATOS IDENTIFICATIVOS

NCR94	
Nombre	Pozo
Municipio	Betancuria
Localidad	Valle de Santa Inés
Emplazamiento	Barranco del Valle
Hoja Mapa	FV-22B
Coordenadas geográficas UTM X	593160
Coordenadas geográficas UTM Y	3149652
Coordenadas geográficas UTM Z (ALTITUD)	209

DATOS DESCRIPTIVOS

Descripción	Se aprecian los restos de un pozo realizado con paramentos de piedra seca.
Tipología	Económico
Actividad relacionada	Agricultura
Bienes relacionados	Ninguno
Contexto material	Se aprecian restos de un aeromotor
Uso actual	En desuso
Estado de conservación	Malo
Espacio natural protegido	Esta fuera del espacio natural protegido del parque rural de Betancuria (F-04)
Clase y categoría del suelo	R.P.A. - Rústico de Protección Agraria en Zona de Uso Tradicional

CATALOGACIÓN, VALORACIÓN Y ACTUACIÓN

Criterio de catalogación	Actividad hidráulica tradicional de interés
Grado de protección	Ambiental
Valor Etnográfico	Medio
Propuestas de actuación 1	Preventivas
Propuestas de actuación 2	
Propuestas de actuación 3	

INTERVENCIÓN Y USOS COMPATIBLES

Tipos de intervención	Investigación - Valorización - Mantenimiento - Conservación - Consolidación - Restauración
Usos compatibles	Recursos hídricos

OBSERVACIONES

Observaciones	
Motivo de exclusión de la Carta Etnográfica y Arqueológica de Fuerteventura	

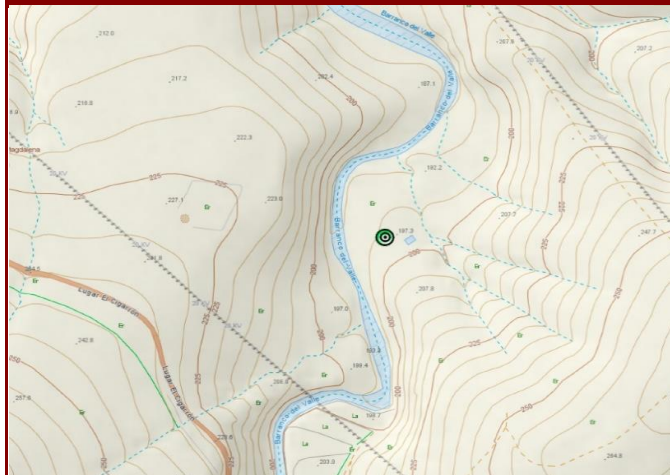
BIBLIOGRAFÍA

Bibliografía	Fotografías extraídas del Inventario de Bienes Inmuebles de la actividad agrícola y la ingeniería hidráulica tradicional del municipio de Betancuria realizada por el Servicio de Patrimonio Cultural del Cabildo de Fuerteventura
--------------	--

FOTOGRAFÍA



PLANO DE SITUACIÓN



DATOS IDENTIFICATIVOS

NCR94	
Nombre	Pozo
Municipio	Betancuria
Localidad	Valle de Santa Inés
Emplazamiento	Barranco del Valle
Hoja Mapa	FV-22B
Coordenadas geográficas UTM X	593101
Coordenadas geográficas UTM Y	3150073
Coordenadas geográficas UTM Z (ALTITUD)	195

DATOS DESCRIPTIVOS

Descripción	Pozo realizado con paramentos de piedra seca, el cual ha sido encalado con cemento en algunas zonas del exterior deando a relucir las caras nobles de algunas piedra.
Tipología	Económico
Actividad relacionada	Agricultura
Bienes relacionados	Ninguno
Contexto material	Cerca de encuentra un estanque
Uso actual	En desuso
Estado de conservación	Regular
Espacio natural protegido	Esta fuera del espacio natural protegido del parque rural de Betancuria (F-04)
Clase y categoría del suelo	R.P.A. - Rústico de Protección Agraria en Zona de Uso Tradicional

CATALOGACIÓN, VALORACIÓN Y ACTUACIÓN

Criterio de catalogación	Actividad hidráulica tradicional de interés
Grado de protección	Ambiental
Valor Etnográfico	Medio
Propuestas de actuación 1	Preventivas
Propuestas de actuación 2	
Propuestas de actuación 3	

INTERVENCIÓN Y USOS COMPATIBLES

Tipos de intervención	Investigación - Valorización - Mantenimiento - Conservación - Consolidación - Restauración
Usos compatibles	Recursos hídricos

OBSERVACIONES

Observaciones	
Motivo de exclusión de la Carta Etnográfica y Arqueológica de Fuerteventura	

BIBLIOGRAFÍA

Bibliografía	Fotografías extraídas del Inventario de Bienes Inmuebles de la actividad agrícola y la ingeniería hidráulica tradicional del municipio de Betancuria realizada por el Servicio de Patrimonio Cultural del Cabildo de Fuerteventura
--------------	--

FOTOGRAFÍA




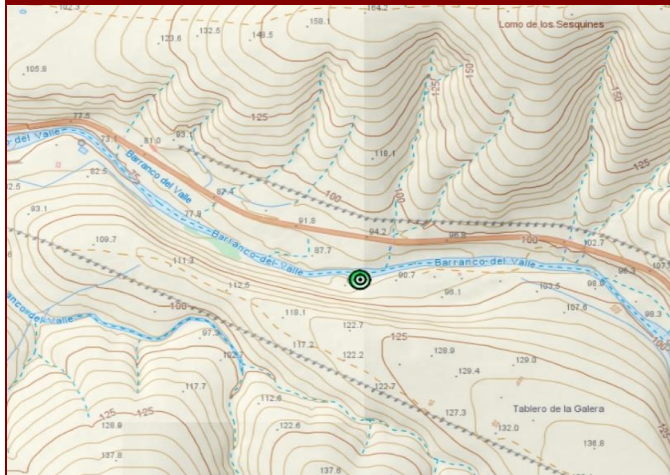
FOTOGRAFÍA



FOTOGRAFÍA



PLANO DE SITUACIÓN



DATOS IDENTIFICATIVOS

NCR94	
Nombre	Pozo
Municipio	Betancuria
Localidad	Valle de Santa Inés
Emplazamiento	Barranco del Valle
Hoja Mapa	FV-18C
Coordenadas geográficas UTM X	590960
Coordenadas geográficas UTM Y	3151370
Coordenadas geográficas UTM Z (ALTITUD)	88

DATOS DESCRIPTIVOS

Descripción	Pozo realizado con paramentos de piedra seca, el cual ha sido encalado con cemento en algunas zonas del exterior.
Tipología	Económico
Actividad relacionada	Agricultura
Bienes relacionados	Tablero de la Galera
Contexto material	Cuenta con una gavia
Uso actual	En uso
Estado de conservación	Regular
Espacio natural protegido	Esta dentro del espacio natural protegido del parque rural de Betancuria (F-04)
Clase y categoría del suelo	R.P.N. - Rústico de Protección Natural

CATALOGACIÓN, VALORACIÓN Y ACTUACIÓN

Criterio de catalogación	Actividad hidráulica tradicional de interés
Grado de protección	Ambiental
Valor Etnográfico	Medio
Propuestas de actuación 1	Preventivas
Propuestas de actuación 2	
Propuestas de actuación 3	

INTERVENCIÓN Y USOS COMPATIBLES

Tipos de intervención	Investigación - Valorización - Mantenimiento - Conservación - Consolidación - Restauración
Usos compatibles	Recursos hídricos

OBSERVACIONES

Observaciones	
Motivo de exclusión de la Carta Etnográfica y Arqueológica de Fuerteventura	

BIBLIOGRAFÍA

Bibliografía	Fotografías extraídas del Inventario de Bienes Inmuebles de la actividad agrícola y la ingeniería hidráulica tradicional del municipio de Betancuria realizada por el Servicio de Patrimonio Cultural del Cabildo de Fuerteventura
--------------	--

FOTOGRAFÍA



FOTOGRAFÍA



FOTOGRAFÍA



PLANO DE SITUACIÓN



DATOS IDENTIFICATIVOS

NCR94	
Nombre	Pozo
Municipio	Betancuria
Localidad	Valle de Santa Inés
Emplazamiento	Valle de Santa Inés
Hoja Mapa	FV-22B
Coordenadas geográficas UTM X	593677
Coordenadas geográficas UTM Y	3149006
Coordenadas geográficas UTM Z (ALTITUD)	242

DATOS DESCRIPTIVOS

Descripción	Se aprecian los restos de un pozo realizado con paramentos de piedra seca.
Tipología	Económico
Actividad relacionada	Agricultura
Bienes relacionados	Barranco del Valle
Contexto material	Sin elementos destacables a considerar
Uso actual	En desuso
Estado de conservación	Regular
Espacio natural protegido	Esta fuera del espacio natural protegido del parque rural de Betancuria (F-04)
Clase y categoría del suelo	R.P.A. - Rústico de Protección Agraria en Zona de Uso Tradicional

CATALOGACIÓN, VALORACIÓN Y ACTUACIÓN

Criterio de catalogación	Actividad hidráulica tradicional de interés
Grado de protección	Ambiental
Valor Etnográfico	Medio
Propuestas de actuación 1	Preventivas
Propuestas de actuación 2	
Propuestas de actuación 3	

INTERVENCIÓN Y USOS COMPATIBLES

Tipos de intervención	Investigación - Valorización - Mantenimiento - Conservación - Consolidación - Restauración
Usos compatibles	Recursos hídricos

OBSERVACIONES

Observaciones	
Motivo de exclusión de la Carta Etnográfica y Arqueológica de Fuerteventura	

BIBLIOGRAFÍA

Bibliografía	Fotografías extraídas del Inventario de Bienes Inmuebles de la actividad agrícola y la ingeniería hidráulica tradicional del municipio de Betancuria realizada por el Servicio de Patrimonio Cultural del Cabildo de Fuerteventura
--------------	--

FOTOGRAFÍA



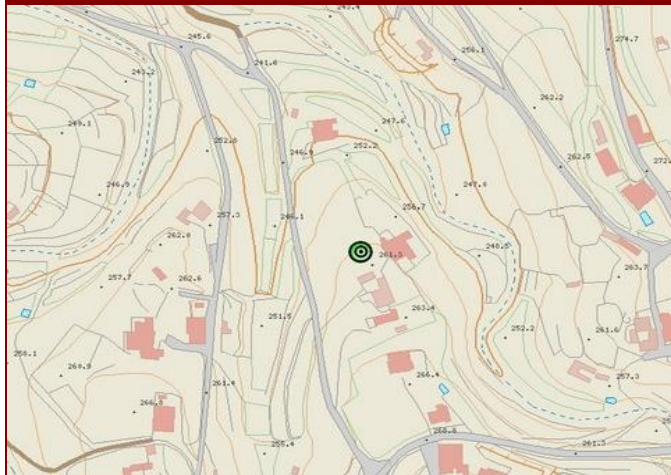
FOTOGRAFÍA



FOTOGRAFÍA



PLANO DE SITUACIÓN



DATOS IDENTIFICATIVOS

NCR94	
Nombre	Secadero de higo
Municipio	Betancuria
Localidad	Valle de Santa Inés
Emplazamiento	Valle de Santa Inés
Hoja Mapa	FV-22B
Coordenadas geográficas UTM X	593721
Coordenadas geográficas UTM Y	3148893
Coordenadas geográficas UTM Z (ALTITUD)	259

DATOS DESCRIPTIVOS

Descripción	Se aprecia un zona empedrada donde tracionalmente se secaban los higos.
Tipología	Casa y económico
Actividad relacionada	Agricultura
Bienes relacionados	Ninguno
Contexto material	Sin elementos destacables a considerar
Uso actual	En desuso
Estado de conservación	Regular
Espacio natural protegido	Esta fuera del espacio natural protegido del parque rural de Betancuria (F-04)
Clase y categoría del suelo	A.R.-Suelo Rústico de Asentamiento Rural

CATALOGACIÓN, VALORACIÓN Y ACTUACIÓN

Criterio de catalogación	Actividad agrícola tradicional de interés
Grado de protección	Ambiental
Valor Etnográfico	Medio
Propuestas de actuación 1	Preventivas
Propuestas de actuación 2	
Propuestas de actuación 3	

INTERVENCIÓN Y USOS COMPATIBLES

Tipos de intervención	Investigación - Valorización - Mantenimiento - Conservación - Consolidación - Restauración
Usos compatibles	Agrícola

OBSERVACIONES

Observaciones	
Motivo de exclusión de la Carta Etnográfica y Arqueológica de Fuerteventura	

BIBLIOGRAFÍA

Bibliografía	Fotografías extraídas del Inventario de Bienes Inmuebles de la actividad agrícola y la ingeniería hidráulica tradicional del municipio de Betancuria realizada por el Servicio de Patrimonio Cultural del Cabildo de Fuerteventura
--------------	--

FOTOGRAFÍA



FOTOGRAFÍA



FOTOGRAFÍA



PLANO DE SITUACIÓN



DATOS IDENTIFICATIVOS

NCR94	
Nombre	Torna
Municipio	Betancuria
Localidad	Valle de Santa Inés
Emplazamiento	Valle de Santa Inés
Hoja Mapa	FV-22B
Coordenadas geográficas UTM X	593546
Coordenadas geográficas UTM Y	3149219
Coordenadas geográficas UTM Z (ALTITUD)	234

DATOS DESCRIPTIVOS

Descripción	Torna realizada en mampostería de piedra, ripios. Se encuentra encalada con cemento.
Tipología	Económico
Actividad relacionada	Agricultura
Bienes relacionados	Ninguno
Contexto material	Sin elementos destacables a considerar
Uso actual	En desuso
Estado de conservación	Regular
Espacio natural protegido	Esta fuera del espacio natural protegido del parque rural de Betancuria (F-04)
Clase y categoría del suelo	A.R.-Suelo Rústico de Asentamiento Rural

CATALOGACIÓN, VALORACIÓN Y ACTUACIÓN

Criterio de catalogación	Actividad agrícola tradicional de interés
Grado de protección	Ambiental
Valor Etnográfico	Medio
Propuestas de actuación 1	Preventivas
Propuestas de actuación 2	
Propuestas de actuación 3	

INTERVENCIÓN Y USOS COMPATIBLES

Tipos de intervención	Investigación - Valorización - Mantenimiento - Conservación - Consolidación - Restauración
Usos compatibles	Agrícola

OBSERVACIONES

Observaciones	
Motivo de exclusión de la Carta Etnográfica y Arqueológica de Fuerteventura	

BIBLIOGRAFÍA

Bibliografía	Fotografías extraídas del Inventario de Bienes Inmuebles de la actividad agrícola y la ingeniería hidráulica tradicional del municipio de Betancuria realizada por el Servicio de Patrimonio Cultural del Cabildo de Fuerteventura
--------------	--

FOTOGRAFÍA



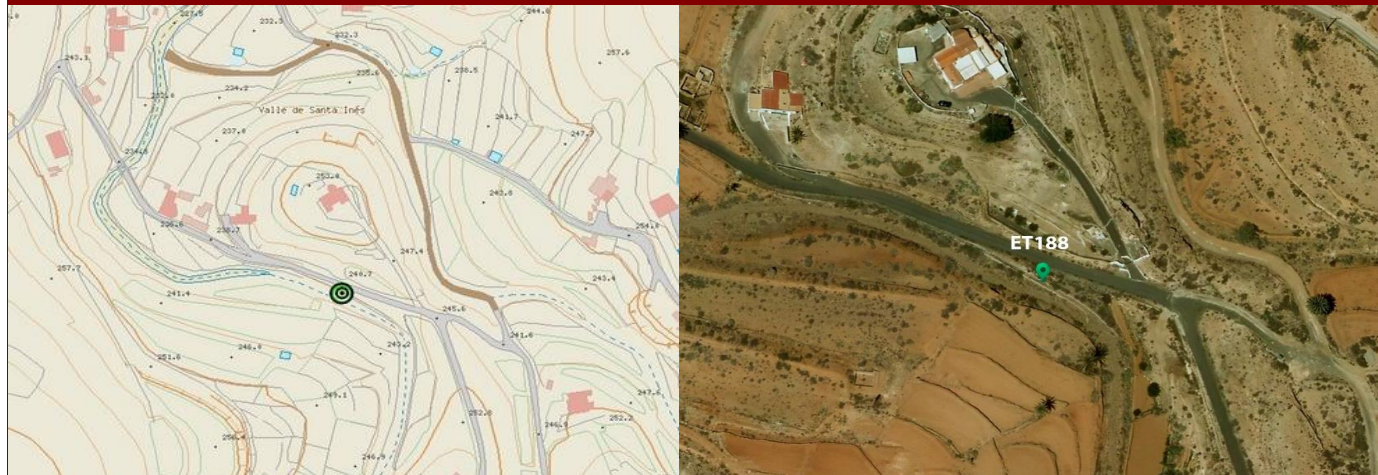
FOTOGRAFÍA



FOTOGRAFÍA



PLANO DE SITUACIÓN



DATOS IDENTIFICATIVOS

NCR94	
Nombre	Torna
Municipio	Betancuria
Localidad	Valle de Santa Inés
Emplazamiento	Barranco del Valle
Hoja Mapa	FV-22B
Coordenadas geográficas UTM X	593578
Coordenadas geográficas UTM Y	3149031
Coordenadas geográficas UTM Z (ALTITUD)	241

DATOS DESCRIPTIVOS

Descripción	Torna realizada en mampostería de piedra, ripios. Se encuentra encalada con cemento.
Tipología	Económico
Actividad relacionada	Agricultura
Bienes relacionados	Ninguno
Contexto material	Sin elementos destacables a considerar
Uso actual	En desuso
Estado de conservación	Regular
Espacio natural protegido	Esta fuera del espacio natural protegido del parque rural de Betancuria (F-04)
Clase y categoría del suelo	R.P.A. - Rústico de Protección Agraria en Zona de Uso Tradicional

CATALOGACIÓN, VALORACIÓN Y ACTUACIÓN

Criterio de catalogación	Actividad agrícola tradicional de interés
Grado de protección	Ambiental
Valor Etnográfico	Medio
Propuestas de actuación 1	Preventivas
Propuestas de actuación 2	
Propuestas de actuación 3	

INTERVENCIÓN Y USOS COMPATIBLES

Tipos de intervención	Investigación - Valorización - Mantenimiento - Conservación - Consolidación - Restauración
Usos compatibles	Agrícola

OBSERVACIONES

Observaciones	
Motivo de exclusión de la Carta Etnográfica y Arqueológica de Fuerteventura	

BIBLIOGRAFÍA

Bibliografía	Fotografías extraídas del Inventario de Bienes Inmuebles de la actividad agrícola y la ingeniería hidráulica tradicional del municipio de Betancuria realizada por el Servicio de Patrimonio Cultural del Cabildo de Fuerteventura
--------------	--

FOTOGRAFÍA



FOTOGRAFÍA



FOTOGRAFÍA



PLANO DE SITUACIÓN



DATOS IDENTIFICATIVOS

NCR94	
Nombre	Torna
Municipio	Betancuria
Localidad	Valle de Santa Inés
Emplazamiento	Barranco del Valle
Hoja Mapa	FV-22B
Coordenadas geográficas UTM X	593494
Coordenadas geográficas UTM Y	3149063
Coordenadas geográficas UTM Z (ALTITUD)	239

DATOS DESCRIPTIVOS

Descripción	Torna realizada en mampostería de piedra, ripios. Se encuentra encalada con cemento.
Tipología	Económico
Actividad relacionada	Agricultura
Bienes relacionados	Ninguno
Contexto material	Sin elementos destacables a considerar
Uso actual	En desuso
Estado de conservación	Regular
Espacio natural protegido	Esta fuera del espacio natural protegido del parque rural de Betancuria (F-04)
Clase y categoría del suelo	R.P.A. - Rústico de Protección Agraria en Zona de Uso Tradicional

CATALOGACIÓN, VALORACIÓN Y ACTUACIÓN

Criterio de catalogación	Actividad agrícola tradicional de interés
Grado de protección	Ambiental
Valor Etnográfico	Medio
Propuestas de actuación 1	Preventivas
Propuestas de actuación 2	
Propuestas de actuación 3	

INTERVENCIÓN Y USOS COMPATIBLES

Tipos de intervención	Investigación - Valorización - Mantenimiento - Conservación - Consolidación - Restauración
Usos compatibles	Agrícola

OBSERVACIONES

Observaciones	
Motivo de exclusión de la Carta Etnográfica y Arqueológica de Fuerteventura	

BIBLIOGRAFÍA

Bibliografía	Fotografías extraídas del Inventario de Bienes Inmuebles de la actividad agrícola y la ingeniería hidráulica tradicional del municipio de Betancuria realizada por el Servicio de Patrimonio Cultural del Cabildo de Fuerteventura
--------------	--

FOTOGRAFÍA



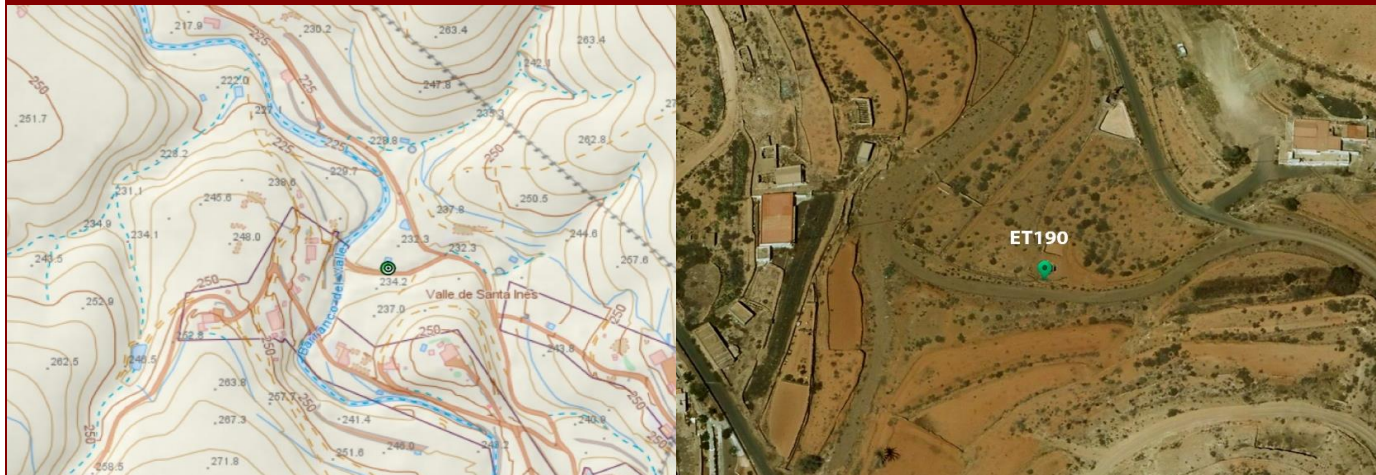
FOTOGRAFÍA



FOTOGRAFÍA



PLANO DE SITUACIÓN



DATOS IDENTIFICATIVOS

NCR94	
Nombre	Torna
Municipio	Betancuria
Localidad	Valle de Santa Inés
Emplazamiento	Virama
Hoja Mapa	FV-22B
Coordenadas geográficas UTM X	593490
Coordenadas geográficas UTM Y	3149198
Coordenadas geográficas UTM Z (ALTITUD)	231

DATOS DESCRIPTIVOS

Descripción	Torna realizada en mampostería de piedra, ripios. Se encuentra encalada con cemento.
Tipología	Económico
Actividad relacionada	Agricultura
Bienes relacionados	Ninguno
Contexto material	Tiene una noria cerca
Uso actual	En desuso
Estado de conservación	Regular
Espacio natural protegido	Esta fuera del espacio natural protegido del parque rural de Betancuria (F-04)
Clase y categoría del suelo	A.R.-Suelo Rústico de Asentamiento Rural

CATALOGACIÓN, VALORACIÓN Y ACTUACIÓN

Criterio de catalogación	Actividad agrícola tradicional de interés
Grado de protección	Ambiental
Valor Etnográfico	Medio
Propuestas de actuación 1	Preventivas
Propuestas de actuación 2	
Propuestas de actuación 3	

INTERVENCIÓN Y USOS COMPATIBLES

Tipos de intervención	Investigación - Valorización - Mantenimiento - Conservación - Consolidación - Restauración
Usos compatibles	Agrícola

OBSERVACIONES

Observaciones	
Motivo de exclusión de la Carta Etnográfica y Arqueológica de Fuerteventura	

BIBLIOGRAFÍA

Bibliografía	Fotografías extraídas del Inventario de Bienes Inmuebles de la actividad agrícola y la ingeniería hidráulica tradicional del municipio de Betancuria realizada por el Servicio de Patrimonio Cultural del Cabildo de Fuerteventura
--------------	--

FOTOGRAFÍA



FOTOGRAFÍA



FOTOGRAFÍA



PLANO DE SITUACIÓN



DATOS IDENTIFICATIVOS

NCR94	
Nombre	Torna
Municipio	Betancuria
Localidad	Vega de Río Palmas
Emplazamiento	Barranco de la Peñitas
Hoja Mapa	FV-26C
Coordenadas geográficas UTM X	589912
Coordenadas geográficas UTM Y	3141043
Coordenadas geográficas UTM Z (ALTITUD)	252

DATOS DESCRIPTIVOS

Descripción	Torna realizada en mampostería de piedra, ripios. Se encuentra encalada con cemento.
Tipología	Económico
Actividad relacionada	Agricultura
Bienes relacionados	Ninguno
Contexto material	Sin elementos destacables a considerar
Uso actual	En desuso
Estado de conservación	Regular
Espacio natural protegido	Esta dentro del espacio natural protegido del parque rural de Betancuria (F-04)
Clase y categoría del suelo	R.P.A. - Rústico de Protección Agraria en Zona de Uso Tradicional

CATALOGACIÓN, VALORACIÓN Y ACTUACIÓN

Criterio de catalogación	Actividad agrícola tradicional de interés
Grado de protección	Ambiental
Valor Etnográfico	Medio
Propuestas de actuación 1	Preventivas
Propuestas de actuación 2	
Propuestas de actuación 3	

INTERVENCIÓN Y USOS COMPATIBLES

Tipos de intervención	Investigación - Valorización - Mantenimiento - Conservación - Consolidación - Restauración
Usos compatibles	Agrícola

OBSERVACIONES

Observaciones	
Motivo de exclusión de la Carta Etnográfica y Arqueológica de Fuerteventura	

BIBLIOGRAFÍA

Bibliografía	Fotografías extraídas del Inventario de Bienes Inmuebles de la actividad agrícola y la ingeniería hidráulica tradicional del municipio de Betancuria realizada por el Servicio de Patrimonio Cultural del Cabildo de Fuerteventura
--------------	--

FOTOGRAFÍA



FOTOGRAFÍA



FOTOGRAFÍA



PLANO DE SITUACIÓN



DATOS IDENTIFICATIVOS

NCR94	
Nombre	Torna
Municipio	Betancuria
Localidad	Vega de Río Palmas
Emplazamiento	Barranco de la Peñitas
Hoja Mapa	FV-26C
Coordenadas geográficas UTM X	589756
Coordenadas geográficas UTM Y	3141007
Coordenadas geográficas UTM Z (ALTITUD)	250

DATOS DESCRIPTIVOS

Descripción	Torna realizada en mampostería de piedra, ripios. Se encuentra encalada con cemento.
Tipología	Económico
Actividad relacionada	Agricultura
Bienes relacionados	Ninguno
Contexto material	Sin elementos destacables a considerar
Uso actual	En desuso
Estado de conservación	Regular
Espacio natural protegido	Esta dentro del espacio natural protegido del parque rural de Betancuria (F-04)
Clase y categoría del suelo	R.P.A. - Rústico de Protección Agraria en Zona de Uso Tradicional

CATALOGACIÓN, VALORACIÓN Y ACTUACIÓN

Criterio de catalogación	Actividad agrícola tradicional de interés
Grado de protección	Ambiental
Valor Etnográfico	Medio
Propuestas de actuación 1	Preventivas
Propuestas de actuación 2	
Propuestas de actuación 3	

INTERVENCIÓN Y USOS COMPATIBLES

Tipos de intervención	Investigación - Valorización - Mantenimiento - Conservación - Consolidación - Restauración
Usos compatibles	Agrícola

OBSERVACIONES

Observaciones	
Motivo de exclusión de la Carta Etnográfica y Arqueológica de Fuerteventura	

BIBLIOGRAFÍA

Bibliografía	Fotografías extraídas del Inventario de Bienes Inmuebles de la actividad agrícola y la ingeniería hidráulica tradicional del municipio de Betancuria realizada por el Servicio de Patrimonio Cultural del Cabildo de Fuerteventura
--------------	--

FOTOGRAFÍA



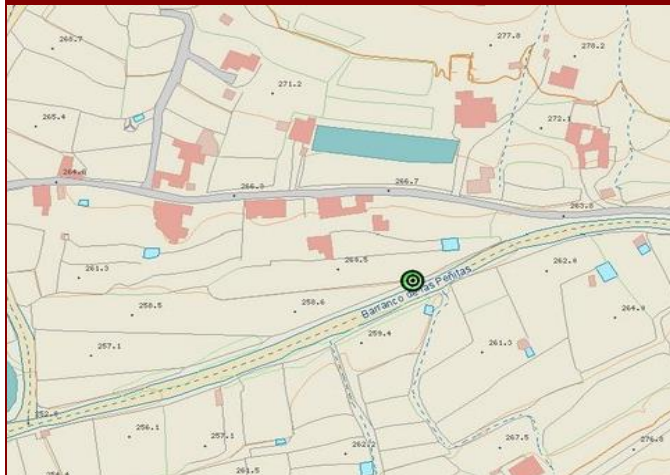
FOTOGRAFÍA



FOTOGRAFÍA



PLANO DE SITUACIÓN



DATOS IDENTIFICATIVOS

NCR94	
Nombre	Alpende
Municipio	Betancuria
Localidad	Vega de Río Palmas
Emplazamiento	Suerte del Riego
Hoja Mapa	FV-26C
Coordenadas geográficas UTM X	591002
Coordenadas geográficas UTM Y	3140905
Coordenadas geográficas UTM Z (ALTITUD)	291

DATOS DESCRIPTIVOS

Descripción	Contrucción rural tradicional canaria de una estancia con cubierta plana realizada con vigas de madera, caña y torta encima.
Tipología	Económico
Actividad relacionada	Ganadería
Bienes relacionados	Barranco de Mal Vacio
Contexto material	Noria y estanque
Uso actual	En desuso
Estado de conservación	Malo
Espacio natural protegido	Esta dentro del espacio natural protegido del parque rural de Betancuria (F-04)
Clase y categoría del suelo	R.P.A. - Rústico de Protección Agraria en Zona de Uso Tradicional

CATALOGACIÓN, VALORACIÓN Y ACTUACIÓN

Criterio de catalogación	Actividad ganadera tradicional de interés
Grado de protección	Ambiental
Valor Etnográfico	Medio
Propuestas de actuación 1	Preventivas
Propuestas de actuación 2	Correctoras
Propuestas de actuación 3	

INTERVENCIÓN Y USOS COMPATIBLES

Tipos de intervención	Investigación - Valorización - Mantenimiento - Conservación - Consolidación - Restauración
Usos compatibles	Ganadero

OBSERVACIONES

Observaciones	
Motivo de exclusión de la Carta Etnográfica y Arqueológica de Fuerteventura	

BIBLIOGRAFÍA

Bibliografía	Fotografías extraídas del Inventario de Bienes Inmuebles de la actividad agrícola y la ingeniería hidráulica tradicional del municipio de Betancuria realizada por el Servicio de Patrimonio Cultural del Cabildo de Fuerteventura
--------------	--

FOTOGRAFÍA



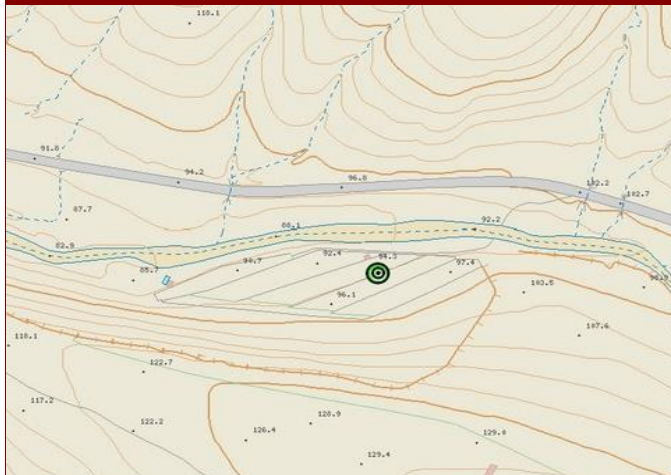
FOTOGRAFÍA



FOTOGRAFÍA



PLANO DE SITUACIÓN



DATOS IDENTIFICATIVOS

NCR94	
Nombre	Tronera
Municipio	Betancuria
Localidad	Valle de Santa Inés
Emplazamiento	Barranco del Valle
Hoja Mapa	FV-18C
Coordenadas geográficas UTM X	591090
Coordenadas geográficas UTM Y	3151373
Coordenadas geográficas UTM Z (ALTITUD)	94

DATOS DESCRIPTIVOS

Descripción	Sistema de riego tradicional realizado con piedra seca.
Tipología	Económico
Actividad relacionada	Agricultura
Bienes relacionados	Tablero de la Galera
Contexto material	Sin elementos destacables a considerar
Uso actual	En desuso
Estado de conservación	Regular
Espacio natural protegido	Esta dentro del espacio natural protegido del parque rural de Betancuria (F-04)
Clase y categoría del suelo	R.P.P. - Rústico de Protección Paisajística en Zona de Uso Tradicional

CATALOGACIÓN, VALORACIÓN Y ACTUACIÓN

Criterio de catalogación	Actividad hidráulica tradicional de interés
Grado de protección	Ambiental
Valor Etnográfico	Medio
Propuestas de actuación 1	Preventivas
Propuestas de actuación 2	
Propuestas de actuación 3	

INTERVENCIÓN Y USOS COMPATIBLES

Tipos de intervención	Investigación - Valorización - Mantenimiento - Conservación - Consolidación - Restauración
Usos compatibles	Recursos hídricos

OBSERVACIONES

Observaciones	
Motivo de exclusión de la Carta Etnográfica y Arqueológica de Fuerteventura	

BIBLIOGRAFÍA

Bibliografía	Fotografías extraídas del Inventario de Bienes Inmuebles de la actividad agrícola y la ingeniería hidráulica tradicional del municipio de Betancuria realizada por el Servicio de Patrimonio Cultural del Cabildo de Fuerteventura
--------------	--

FOTOGRAFÍA



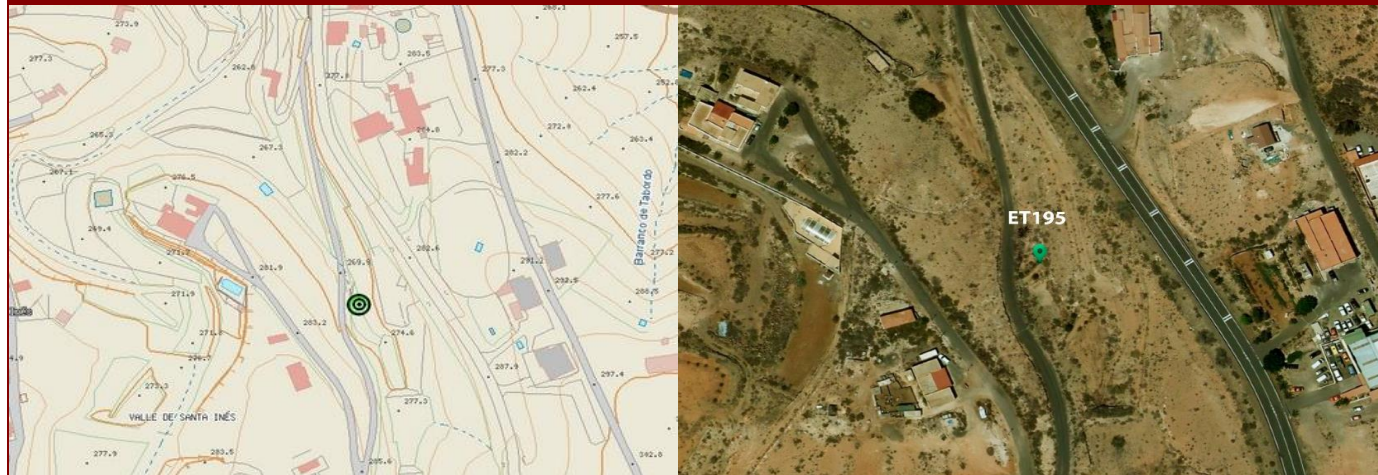
FOTOGRAFÍA



FOTOGRAFÍA



PLANO DE SITUACIÓN



DATOS IDENTIFICATIVOS

NCR94	
Nombre	Tronera
Municipio	Betancuria
Localidad	Valle de Santa Inés
Emplazamiento	Casas Blancas
Hoja Mapa	FV-22B
Coordenadas geográficas UTM X	594048
Coordenadas geográficas UTM Y	3148491
Coordenadas geográficas UTM Z (ALTITUD)	272

DATOS DESCRIPTIVOS

Descripción	Sistema de riego tradicional realizado con piedra seca.
Tipología	Económico
Actividad relacionada	Agricultura
Bienes relacionados	Ninguno
Contexto material	Sin elementos destacables a considerar
Uso actual	En desuso
Estado de conservación	Regular
Espacio natural protegido	Esta fuera del espacio natural protegido del parque rural de Betancuria (F-04)
Clase y categoría del suelo	R.P.A. - Rústico de Protección Agraria en Zona de Uso Tradicional

CATALOGACIÓN, VALORACIÓN Y ACTUACIÓN

Criterio de catalogación	Actividad hidráulica tradicional de interés
Grado de protección	Ambiental
Valor Etnográfico	Medio
Propuestas de actuación 1	Preventivas
Propuestas de actuación 2	
Propuestas de actuación 3	

INTERVENCIÓN Y USOS COMPATIBLES

Tipos de intervención	Investigación - Valorización - Mantenimiento - Conservación - Consolidación - Restauración
Usos compatibles	Recursos hídricos

OBSERVACIONES

Observaciones	
Motivo de exclusión de la Carta Etnográfica y Arqueológica de Fuerteventura	

BIBLIOGRAFÍA

Bibliografía	Fotografías extraídas del Inventario de Bienes Inmuebles de la actividad agrícola y la ingeniería hidráulica tradicional del municipio de Betancuria realizada por el Servicio de Patrimonio Cultural del Cabildo de Fuerteventura
--------------	--

FOTOGRAFÍA



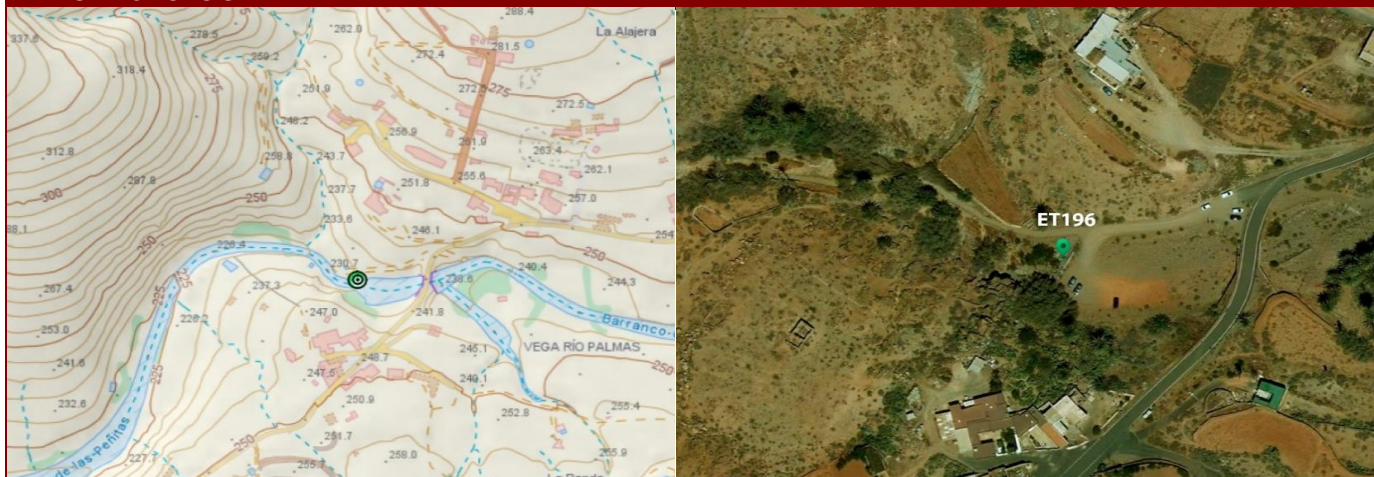
FOTOGRAFÍA



FOTOGRAFÍA



PLANO DE SITUACIÓN



DATOS IDENTIFICATIVOS

NCR94	
Nombre	Fuente
Municipio	Betancuria
Localidad	Vega de Río Palmas
Emplazamiento	Barranco de la Peñitas
Hoja Mapa	FV-26C
Coordenadas geográficas UTM X	589308
Coordenadas geográficas UTM Y	3141128
Coordenadas geográficas UTM Z (ALTITUD)	235

DATOS DESCRIPTIVOS

Descripción	Torna realizada en mampostería de piedra, ripios. Se encuentra encalada con cemento.
Tipología	Económico
Actividad relacionada	Agricultura
Bienes relacionados	Ninguno
Contexto material	Sin elementos destacables a considerar
Uso actual	En desuso
Estado de conservación	Regular
Espacio natural protegido	Esta dentro del espacio natural protegido del parque rural de Betancuria (F-04)
Clase y categoría del suelo	R.P.A. - Rústico de Protección Agraria en Zona de Uso Tradicional

CATALOGACIÓN, VALORACIÓN Y ACTUACIÓN

Criterio de catalogación	Actividad hidráulica tradicional de interés
Grado de protección	Ambiental
Valor Etnográfico	Alto
Propuestas de actuación 1	Preventivas
Propuestas de actuación 2	
Propuestas de actuación 3	

INTERVENCIÓN Y USOS COMPATIBLES

Tipos de intervención	Investigación - Valorización - Mantenimiento - Conservación - Consolidación - Restauración
Usos compatibles	Recursos hídricos

OBSERVACIONES

Observaciones	
Motivo de exclusión de la Carta Etnográfica y Arqueológica de Fuerteventura	

BIBLIOGRAFÍA

Bibliografía	Fotografías extraídas del Inventario de Bienes Inmuebles de la actividad agrícola y la ingeniería hidráulica tradicional del municipio de Betancuria realizada por el Servicio de Patrimonio Cultural del Cabildo de Fuerteventura
--------------	--

FOTOGRAFÍA




FOTOGRAFÍA



FOTOGRAFÍA



PLANO DE SITUACIÓN



DATOS IDENTIFICATIVOS

NCR94	
Nombre	Alpende
Municipio	Betancuria
Localidad	Vega de Río Palmas
Emplazamiento	Llano de San Sebastián
Hoja Mapa	FV-26C
Coordenadas geográficas UTM X	589644
Coordenadas geográficas UTM Y	3141244
Coordenadas geográficas UTM Z (ALTITUD)	259

DATOS DESCRIPTIVOS

Descripción	Contrucción rural tradicional canaria de una estancia con cubierta plana realizada con vigas de madera, caña y torta encima.
Tipología	Económico
Actividad relacionada	Agricultura
Bienes relacionados	Ninguno
Contexto material	Sin elementos destacables a considerar
Uso actual	En desuso
Estado de conservación	Regular
Espacio natural protegido	Esta dentro del espacio natural protegido del parque rural de Betancuria (F-04)
Clase y categoría del suelo	A.R.-Suelo Rústico de Asentamiento Rural

CATALOGACIÓN, VALORACIÓN Y ACTUACIÓN

Criterio de catalogación	Actividad ganadera tradicional de interés
Grado de protección	Ambiental
Valor Etnográfico	Alto
Propuestas de actuación 1	Preventivas
Propuestas de actuación 2	Correctoras
Propuestas de actuación 3	

INTERVENCIÓN Y USOS COMPATIBLES

Tipos de intervención	Investigación - Valorización - Mantenimiento - Conservación - Consolidación - Restauración
Usos compatibles	Ganadero

OBSERVACIONES

Observaciones	
Motivo de exclusión de la Carta Etnográfica y Arqueológica de Fuerteventura	

BIBLIOGRAFÍA

Bibliografía	Inventario de Bienes Inmuebles de la actividad agrícola y la ingeniería hidráulica tradicional del municipio de Betancuria realizada por el Servicio de Patrimonio Cultural del Cabildo de Fuerteventura
--------------	--

FOTOGRAFÍA




FOTOGRAFÍA



FOTOGRAFÍA



PLANO DE SITUACIÓN



DATOS IDENTIFICATIVOS

NCR94	
Nombre	Corral
Municipio	Betancuria
Localidad	Vega de Río Palmas
Emplazamiento	Las Peñitas
Hoja Mapa	FV-26C
Coordenadas geográficas UTM X	587596
Coordenadas geográficas UTM Y	3140750
Coordenadas geográficas UTM Z (ALTITUD)	155

DATOS DESCRIPTIVOS

Descripción	Contrucción rural tradicional canaria. El conjunto está formado por una sola estancia, con una pequeña cepa adosada a dicho paramento de 45 cm de ancho, que sirve de asiento y de cimientto a la vez. Adosado al paramentoeste de esta habitación hay restos de un pequeño cuarto. Cuenta con un corral al noroeste.
Tipología	Económico
Actividad relacionada	Agricultura
Bienes relacionados	Ninguno
Contexto material	Sin elementos destacables a considerar
Uso actual	En desuso
Estado de conservación	Regular
Espacio natural protegido	Esta dentro del espacio natural protegido del parque rural de Betancuria (F-04)
Clase y categoría del suelo	R.P.N. - Rústico de Protección Natural

CATALOGACIÓN, VALORACIÓN Y ACTUACIÓN

Criterio de catalogación	Actividad ganadera tradicional de interés
Grado de protección	Ambiental
Valor Etnográfico	Alto
Propuestas de actuación 1	Preventivas
Propuestas de actuación 2	Correctoras
Propuestas de actuación 3	

INTERVENCIÓN Y USOS COMPATIBLES

Tipos de intervención	Investigación - Valorización - Mantenimiento - Conservación - Consolidación - Restauración
Usos compatibles	Ganadero

OBSERVACIONES

Observaciones	
Motivo de exclusión de la Carta Etnográfica y Arqueológica de Fuerteventura	

BIBLIOGRAFÍA

Bibliografía	Inventario de Bienes Inmuebles de la actividad agrícola y la ingeniería hidráulica tradicional del municipio de Betancuria realizada por el Servicio de Patrimonio Cultural del Cabildo de Fuerteventura
--------------	--

FOTOGRAFÍA



FOTOGRAFÍA



FOTOGRAFÍA



PLANO DE SITUACIÓN



DATOS IDENTIFICATIVOS

NCR94	
Nombre	Morada ocasional
Municipio	Betancuria
Localidad	Betancuria
Emplazamiento	Valle de Las Fuentes
Hoja Mapa	FV-26A
Coordenadas geográficas UTM X	589086
Coordenadas geográficas UTM Y	3143970
Coordenadas geográficas UTM Z (ALTITUD)	410

DATOS DESCRIPTIVOS

Descripción	Contrucción rural tradicional canariaEl conjunto está compuesto por una sola estancia, presenta dos corrales asociados a este bienuno al Este y otro al norte.
Tipología	Económico
Actividad relacionada	Agricultura
Bienes relacionados	Ninguno
Contexto material	Sin elementos destacables a considerar
Uso actual	En desuso
Estado de conservación	Malo
Espacio natural protegido	Esta dentro del espacio natural protegido del parque rural de Betancuria (F-04)
Clase y categoría del suelo	R.P.N. - Rústico de Protección Paisajística

CATOLOGACIÓN, VALORACIÓN Y ACTUACIÓN

Criterio de catalogación	Actividad ganadera tradicional de interés
Grado de protección	Ambiental
Valor Etnográfico	Alto
Propuestas de actuación 1	Preventivas
Propuestas de actuación 2	Correctoras
Propuestas de actuación 3	

INTERVECIÓN Y USOS COMPATIBLES

Tipos de intervención	Investigación - Valorización - Mantenimiento - Conservación - Consolidación - Restauración
Usos compatibles	Ganadero

OBSERVACIONES

Observaciones	
Motivo de exclusión de la Carta Etnográfica y Arqueológica de Fuerteventura	

BIBLIOGRAFÍA

Bibliografía	Inventario de Bienes Inmuebles de la actividad agrícola y la ingeniería hidráulica tradicional del municipio de Betancuria realizada por el Servicio de Patrimonio Cultural del Cabildo de Fuerteventura
--------------	--

FOTOGRAFÍA



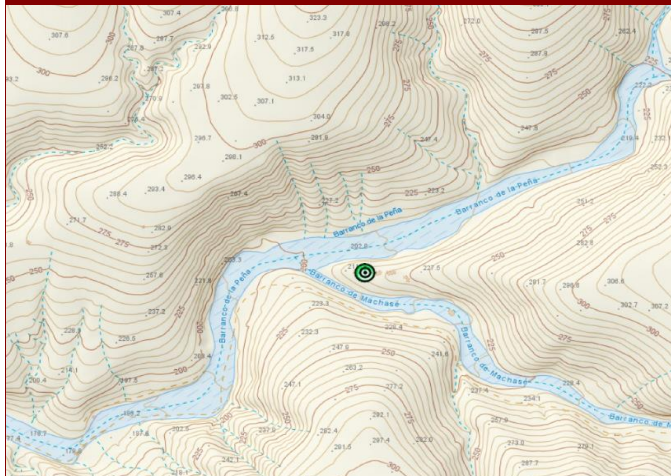
FOTOGRAFÍA



FOTOGRAFÍA



PLANO DE SITUACIÓN



DATOS IDENTIFICATIVOS

NCR94	
Nombre	Morada ocasional
Municipio	Betancuria
Localidad	Betancuria
Emplazamiento	En la ladera oeste del Morrete Colorado
Hoja Mapa	FV-26A
Coordenadas geográficas UTM X	587847
Coordenadas geográficas UTM Y	3144389
Coordenadas geográficas UTM Z (ALTITUD)	215

DATOS DESCRIPTIVOS

Descripción	Contrucción rural tradicional canaria. Este conjunto está formado por varias residencias ocasionales, alpendes y corrales, utilizadas por los ganaderos del mancomún del municipio de Betancuria y sus familias. Estas estancias eran utilizadas por periodos, en que estas familias se desplazaban a zona perteneciente al mancomún, para que el ganado pudiera pastar. La parte principal de este conjunto se ubica en torno a un pasillo central que lo recorre de oeste a este, salvo tres estancias con dos corrales adosados que se sitúan al este del resto del conjunto.
Tipología	Económico
Actividad relacionada	Agricultura
Bienes relacionados	Ninguno
Contexto material	Sin elementos destacables a considerar
Uso actual	En desuso
Estado de conservación	Malo
Espacio natural protegido	Esta dentro del espacio natural protegido del parque rural de Betancuria (F-04)
Clase y categoría del suelo	R.P.N. - Rústico de Protección Paisajística

CATALOGACIÓN, VALORACIÓN Y ACTUACIÓN

Criterio de catalogación	Actividad ganadera tradicional de interés
Grado de protección	Ambiental
Valor Etnográfico	Alto
Propuestas de actuación 1	Preventivas
Propuestas de actuación 2	Correctoras
Propuestas de actuación 3	

INTERVENCIÓN Y USOS COMPATIBLES

Tipos de intervención	Investigación - Valorización - Mantenimiento - Conservación - Consolidación - Restauración
Usos compatibles	Ganadero

OBSERVACIONES

Observaciones	
Motivo de exclusión de la Carta Etnográfica y Arqueológica de Fuerteventura	

BIBLIOGRAFÍA

Bibliografía	Inventario de Bienes Inmuebles de la actividad agrícola y la ingeniería hidráulica tradicional del municipio de Betancuria realiza por el Servicio de Patrimonio Cultural del Cabildo de Fuerteventura
--------------	--

FOTOGRAFÍA



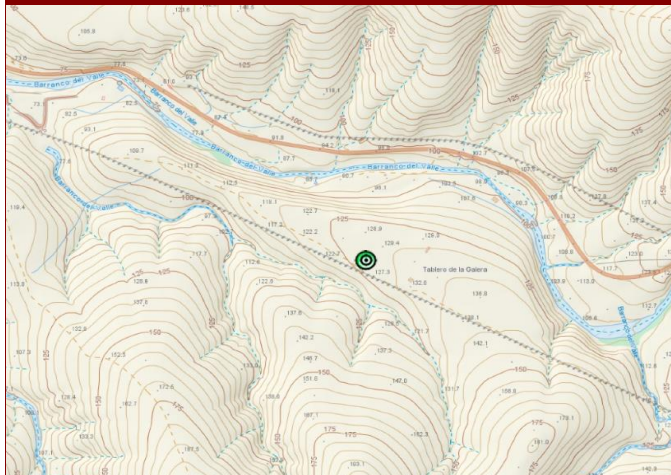
FOTOGRAFÍA



FOTOGRAFÍA



PLANO DE SITUACIÓN



DATOS IDENTIFICATIVOS

NCR94	
Nombre	Morada ocasional
Municipio	Betancuria
Localidad	Valle de Santa Inés
Emplazamiento	Tablero de la Galera
Hoja Mapa	FV-18C
Coordenadas geográficas UTM X	591047
Coordenadas geográficas UTM Y	3151207
Coordenadas geográficas UTM Z (ALTITUD)	208

DATOS DESCRIPTIVOS

Descripción	Contrucción rural tradicional canaria. El conjunto está formado por dos estancias, con tres corrales al norte y uno de mayor tamaño al sur.
Tipología	Económico
Actividad relacionada	Agricultura
Bienes relacionados	Ninguno
Contexto material	Sin elementos destacables a considerar
Uso actual	En desuso
Estado de conservación	Malo
Espacio natural protegido	Esta dentro del espacio natural protegido del parque rural de Betancuria (F-04)
Clase y categoría del suelo	R.P.N. - Rústico de Protección Paisajística

CATALOGACIÓN, VALORACIÓN Y ACTUACIÓN

Criterio de catalogación	Actividad ganadera tradicional de interés
Grado de protección	Ambiental
Valor Etnográfico	Alto
Propuestas de actuación 1	Preventivas
Propuestas de actuación 2	Correctoras
Propuestas de actuación 3	

INTERVENCIÓN Y USOS COMPATIBLES

Tipos de intervención	Investigación - Valorización - Mantenimiento - Conservación - Consolidación - Restauración
Usos compatibles	Ganadero

OBSERVACIONES

Observaciones	
Motivo de exclusión de la Carta Etnográfica y Arqueológica de Fuerteventura	

BIBLIOGRAFÍA

Bibliografía	Inventario de Bienes Inmuebles de la actividad agrícola y la ingeniería hidráulica tradicional del municipio de Betancuria realizada por el Servicio de Patrimonio Cultural del Cabildo de Fuerteventura
--------------	--

FOTOGRAFÍA



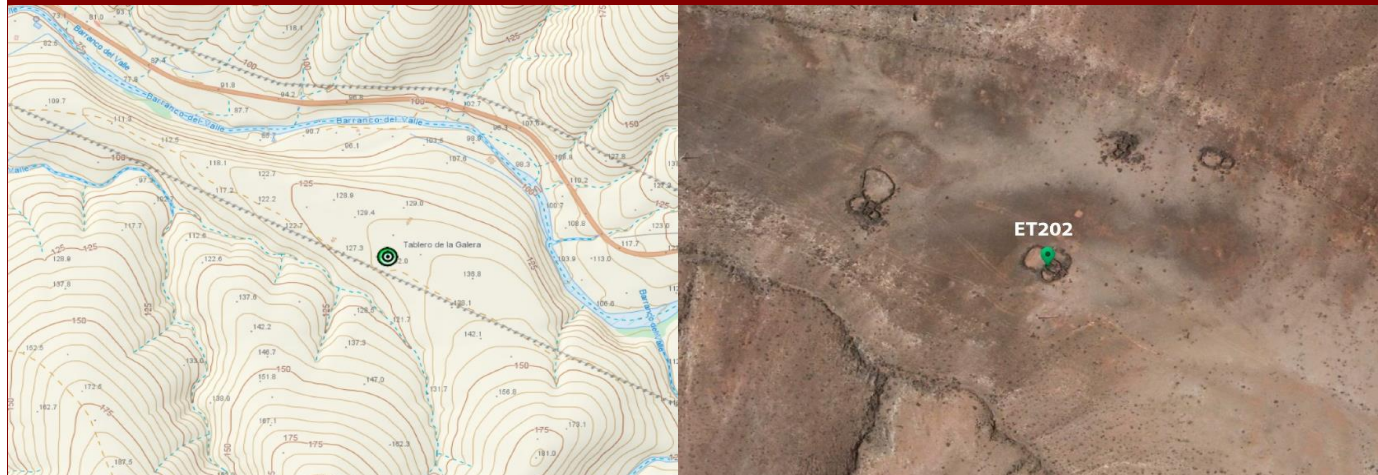
FOTOGRAFÍA



FOTOGRAFÍA



PLANO DE SITUACIÓN



DATOS IDENTIFICATIVOS

NCR94	
Nombre	Morada ocasional
Municipio	Betancuria
Localidad	Valle de Santa Inés
Emplazamiento	Tablero de la Galera
Hoja Mapa	FV-18C
Coordenadas geográficas UTM X	591126
Coordenadas geográficas UTM Y	3151175
Coordenadas geográficas UTM Z (ALTITUD)	131

DATOS DESCRIPTIVOS

Descripción	Contrucción rural tradicional canaria. El conjunto está formado por dos estancias, una cocina y tres corrales, uno al oeste que comunica a través de una puerta con otro de mayor dimensión al norte y otro al este.
Tipología	Económico
Actividad relacionada	Agricultura
Bienes relacionados	Ninguno
Contexto material	Sin elementos destacables a considerar
Uso actual	En desuso
Estado de conservación	Malo
Espacio natural protegido	Esta dentro del espacio natural protegido del parque rural de Betancuria (F-04)
Clase y categoría del suelo	R.P.N. - Rústico de Protección Paisajística

CATALOGACIÓN, VALORACIÓN Y ACTUACIÓN

Criterio de catalogación	Actividad ganadera tradicional de interés
Grado de protección	Ambiental
Valor Etnográfico	Alto
Propuestas de actuación 1	Preventivas
Propuestas de actuación 2	Correctoras
Propuestas de actuación 3	

INTERVENCIÓN Y USOS COMPATIBLES

Tipos de intervención	Investigación - Valorización - Mantenimiento - Conservación - Consolidación - Restauración
Usos compatibles	Ganadero

OBSERVACIONES

Observaciones	
Motivo de exclusión de la Carta Etnográfica y Arqueológica de Fuerteventura	

BIBLIOGRAFÍA

Bibliografía	Inventario de Bienes Inmuebles de la actividad agrícola y la ingeniería hidráulica tradicional del municipio de Betancuria realizada por el Servicio de Patrimonio Cultural del Cabildo de Fuerteventura
--------------	--

FOTOGRAFÍA




FOTOGRAFÍA



FOTOGRAFÍA



PLANO DE SITUACIÓN



DATOS IDENTIFICATIVOS

NCR94	
Nombre	Morada ocasional
Municipio	Betancuria
Localidad	Valle de Santa Inés
Emplazamiento	Tablero de la Galera
Hoja Mapa	FV-18C
Coordenadas geográficas UTM X	591159
Coordenadas geográficas UTM Y	3151232
Coordenadas geográficas UTM Z (ALTITUD)	130

DATOS DESCRIPTIVOS

Descripción	Contrucción rural tradicional canaria. El conjunto está formado por tres estancias, dos corrales al este y restos de un tercer corral adosado a la estancia situada más al noreste.
Tipología	Económico
Actividad relacionada	Agricultura
Bienes relacionados	Ninguno
Contexto material	Sin elementos destacables a considerar
Uso actual	En desuso
Estado de conservación	Malo
Espacio natural protegido	Esta dentro del espacio natural protegido del parque rural de Betancuria (F-04)
Clase y categoría del suelo	R.P.N. - Rústico de Protección Paisajística

CATALOGACIÓN, VALORACIÓN Y ACTUACIÓN

Criterio de catalogación	Actividad ganadera tradicional de interés
Grado de protección	Ambiental
Valor Etnográfico	Alto
Propuestas de actuación 1	Preventivas
Propuestas de actuación 2	Correctoras
Propuestas de actuación 3	

INTERVENCIÓN Y USOS COMPATIBLES

Tipos de intervención	Investigación - Valorización - Mantenimiento - Conservación - Consolidación - Restauración
Usos compatibles	Ganadero

OBSERVACIONES

Observaciones	
Motivo de exclusión de la Carta Etnográfica y Arqueológica de Fuerteventura	

BIBLIOGRAFÍA

Bibliografía	Inventario de Bienes Inmuebles de la actividad agrícola y la ingeniería hidráulica tradicional del municipio de Betancuria realizada por el Servicio de Patrimonio Cultural del Cabildo de Fuerteventura
--------------	--

FOTOGRAFÍA



FOTOGRAFÍA



FOTOGRAFÍA

